









Aurkibidea

| | |
|--|----|
| I.-MEMORIA..... | 2 |
| I.1.-KATALOGOAREN HELBURUA | 2 |
| I.2.- AGIRI-ITURRIAK | 3 |
| I.3.- HERRI ONURAKO ADIERAZPENA..... | 3 |
| I.4.- KATALOGOAREN HELMENA | 3 |
| I.5.- APLIKATU BEHARREKO ARAUDIA | 4 |
| I.6.- 7/1990 LEGEA, EUSKAL KULTUR ONDAREARI BURUZKOA..... | 4 |
| II.- ELEMENTU KATALOGATUEN INBENTARIOA | 7 |
| II.1.- ELEMENTU KATALOGATUEN EGITURA..... | 7 |
| II.2.- BABES ERREGIMENEN BATEN MENDE DAUDEN ERAIKINAK..... | 8 |
| II.3.- KULTUR INTERESEKO BESTE ONDASUN HIGIEZINAK | |
| II.4.- ONDARE ARKEOLOGIKOA | 11 |
| II.5.- NATUR ONDAREA | 14 |
| III.- HIRIGINTZA ARAUAK | 17 |
| IV.- INBENTARIOAN JASOTAKO ELEMENTUEN FITXAK | 22 |



Babes Bereziko Elementuak

Udal ondarearen inbentarioa

| Elgoibarko Hiria Antolatzeko Plan Orokorra Plan General de Ordenación Urbana de Elgoibar | | | |  | |
|--|---|---------------------------|---|---|----------------------------------|
| ONDARE HISTORIKO-ARKITEKTONIKO ETA ARKEOLOGIKOAREN INBENTARIOA | | | | | |
|  | | |  | | |
| BABES EREMUA | | DATA | BABES EREMUA | DATA | |
| | | | | Hasiera | Ebazpena |
| ONDARE HISTORIKO-ARKITEKTONIKOA | Monumentu multzo izendatua | EHA 132 zk. 1984/08/04 | Monumentu multzo izendatua | | O.17-01-1964 D.265/1984 17/07 |
| | EAEk izendatzeko proposatua | | Kalifikazioa abian jarria | | |
| | Udalak babesteko proposatua | | Inbentarioan sartua | | |
| ONDARE ARKEOLOGIKOA | Monumentu multzoaren kategoriaz kalifikatutako Kultura Ondasunen Erroldan jasoa | | Interes arkeologikoa izan lezaketen guneak | | |
| | EAEk balio arkeologikoa izan lezaketen zona gisa izendatutako guneak | | Done Jakue Bidearen babes araubidea | | |
| | EAEk monumentu edota monumentu multzo izendatzeko proposatutako guneak | | Izendatzeko proposatutako elementuak | | |
| EJren KODE ZK. | 3 | GFaren KODE ZK. | 32017 | | |
| IZENA: | UDALETXEA | | | | |
| MULTZO TIPOLOGIKOA: | | AZPIMULTZO TIPOLOGIKOA: | UDALETXEA | | |
| EGUNGO BABESA | KALIFIKATUA | | | | |
| UDALERRIA: | ELGOIBAR | AUZOA: | ALDE ZAHARRA | | |
| ESKUALDEA: | DEBABARRENA | ERAIKITZE DATA: | XVII. mendea | SUNTSITUA: | EZ |
| DESKRIPZIOA | | | | | |
| <p>Elgoibarko udaletxeak plaza barroko bikaina osatzen du parrokiarekin, arkupedun etxebizitza eraikin batekin eta ibairako bidea ixten duen pilotalekuaren batera. Oin errektangularrako eraikin barrokoa da, lau isurkidun estalkia duena, eta euskal etxe kapitularren tipologian sartzen da betebetan. Eraikuntzak, palladiotar jatorriko pilotaleku txiki bat sartzearekin, nabarmen areagotzen du fatxadaren ardatz nagusia eta, aldi berean, behe-solairuaren altuera ere indartu egiten du goi-solairuarekiko. Fatxada nagusia kareharritzko silarriekin egina dago. Behe-solairua, goi-solairu bat eta ganbara ditu. Behe-solairuan, erdi-puntuko bost arkuren bidez eratutako karrerapea du, albo bat irekia duelarik. Barruan, behe-solairua eta behe-gaina harturik, eraikinaren sarbideak ikus daitezke. Solairu nagusian, dekorazio barrokoa biltzen den oin horretan, bost bao daude, bakoitza bere balkoiarekin ertzetan, eta erdian beste balkoi bat, bao guztiak hartuz. Guztiak ere hegalkinak dira, burdin forjatuzko barandez hornituak, eta erdiko balastradak elementu erradial bat du erdi-parean. Balkoietara irteteko atek lerroakurrez inguratuak daude, eta hauek bola handietan bukatzen dira. Atezangoek kurbak eta kontrakurbak dituzte, kiribiletan bukatzeko, erdiko baoaren bueltan batez ere. AIEAotako ateen frontoiak kurboak dira, eta zaituta daude goialdean, maskor txiki bati lekua lagatzeko. AIEAotako sarreraren ateburuen gainean armariak daude, berdinak; eta erdikoaren gainean, berriz, hiriaren armari handia dago.</p> | | | | | |
| SEINALEZTATUA: | BAI | IRISGARRITASUNA | ONA | | |
| BALIOETSIA: | EZ | | | | |
| LAGUNTZA TEKNIKOA: |    | | KODEA ETA DATA: | HAPO/apirila/2008 | |
| | | | | 01 | |



| | | |
|--------------------------------------|-----------------------------------|--|
| UDALETXEA | | Katastroko erreferentzia 4225001 |
| Kokapena: Kalegoen plaza 1 | | Finka zk: 3006201 J |
| Babes maila: | Babes Berezia. Kalifikatua | |





| | |
|--------------------------------------|--|
| UDALETXEA | Katastroko erreferentzia 4225001 |
| Kokapena: Kalegoen plaza 1 | Finka zk: 3006201 J |


PLANOA:



Escala: 1/ 1.500


Elgoibarko Hiria Antolatzeko Plan Orokorra
Plan General de Ordenación Urbana de Elgoibar

ONDARE HISTORIKO-ARKITEKTONIKO ETA ARKEOLOGIKOAREN INBENTARIOA


| BABES EREMUA | | DATA | BABES EREMUA | DATA | |
|--|---|--------------------------------|--|-------------------|----------------------------------|
| | | | | Hasiera | Ebazpena |
| ONDARE HISTORIKO-ARKITEKTONIKOA | Monumentu multzo izendatua | EAO 1964/02/29 | Monumentu multzo izendatua | | O.17-01-1964 D.265/1984 17-07 |
| | EAEk izendatzeko proposatua | | Kalifikazioa abian jarria | | |
| | Udalak babesteko proposatua | | Inbentarioan sartua | | |
| ONDARE ARKEOLOGIKOA | Monumentu multzoaren kategoriaz kalifikatutako Kultura Ondasunen Erroldan jasoa | | Interes arkeologikoa izan lezaketen guneak | | |
| | EAEk balio arkeologikoa izan lezaketen zona gisa izendatutako guneak | EHAA 1998/06/09 | Done Jakue Bidearen babes araubidea | | |
| | EAEk monumentu edota monumentu multzo izendatzeko proposatutako guneak | | Izendatzeko proposatutako elementuak | | |
| EJren KODE ZK. | 6 | GFaren KODE ZK. | 32021 | | |
| IZENA: | ALTZOLATARREN DORRETXEA | | | | |
| MULTZO TIPOLOGIKOA: | DORRETXEA | AZPIMULTZO TIPOLOGIKOA: | | | |
| EGUNGO BABESA | KALIFIKATUA | | | | |
| UDALERRIA: | ELGOIBAR | AUZOA: | ALDE ZAHARRA | | |
| ESKUALDEA: | DEBABARRENA | ERAIKITZE DATA: | XVII. mendea | SUNTSITUA: | EZ |
| DESKRIPZIOA | | | | | |
| <p>Olaso Dorrea eraikin exentua da, oin karratu antzekoa eta lau isurkidun estalkia duena. Behe-solairu edo etxabea du, eta goiko bi solairu, harri-hormaz eta harlanduxko luzituz eginak hauek -galdua dago parte handi bat-, eskantzu, erlaitz, armari eta bao eta garitoi guztietako markoetan harlandua erabili dutela. Fatxada nagusiak hiru bao ardatz dauzka. Behe-solairu edo etxabeak erdiko ardatzetik alpora egiten du pixka bat, eta erdi-puntuko arku dobeladun handi bat du, kareharrizko harlandu handiz, giltzarriz, hamaika dobelaz eta harlanduz egindako janba oso zabalez; albo ardatzetan, sarrera burudun eta markodunak. Lehen solairuan balkoiak ditu, burdina forjatuzko zoru eta barandaz hornituak, eta sarrera markodun bat duela balkoi bakoitzak. Bigarren solairuan erdiko balkoi hegaldun bat dago, burdina forjatuzko zoru eta barandaz hau ere; alboak leiho kareldunak dira. Fatxadek harrizko hegala dute erremate, xake-itxurako zerrenda bat dutela apaingarri gisa. Fatxada ertzetan, bigarren solairua hartzen duten garitoi estuak. Fatxada nagusiaren eta eskuineko aldearen arteko kantoian, Altzolatarran armak dituen kantoiko armari handi bat dago. Ezkerreko alboa erabat aldatuta dago, eskuinekoa bezalaxe, batez ere etxabea, honetan elementu atxiki bat altxatzen baita. Honen lehen solairuan hiru leiho burudun eta markodun daude; ezkerrekoa karelduna da, bigarren solairuko biak bezalaxe. Atzeko fatxadan, gauzarik nabarmenenak karpanel-arku gisako sarrera eta erdi-puntuko arku erako leiho biki bat dira, solairu bietan; eta hirugarrenean, berriz, balkoi kareldunak.</p> | | | | | |
| SEINALEZTATUA: | BAI | IRISGARRITASUNA | ONA | | |
| BALIOETSIA: | | | | | |
| LAGUNTZA TEKNIKOA: |  | | KODEA ETA DATA: | HAPO/apirila/2008 | |
| | | | | 02 | |

| | |
|--|--|
| ALTZOLATARREN DORRETXEA | Katastroko erreferentzia 3924022 |
| Kokapena: Kalebarren plaza 3 | Finka zk: 3012225 b |
| Babes maila: | Babes Berezia. Kalifikatua |



| | | |
|--|-----------------------------------|--|
| ALTZOLATARREN DORRETXEA | | Katastroko erreferentzia 3924022 |
| Kokapena: Kalebarren plaza 3 | | Finka zk: 3012225 b |
| Babes maila: | Babes Berezia. Kalifikatua | |



Escala: 1/ 1.000



Babes Handiko Elementuak


Elgoibarko Hiria Antolatzeko Plan Orokorra
Plan General de Ordenación Urbana de Elgoibar

ONDARE HISTORIKO-ARKITEKTONIKO ETA ARKEOLOGIKOAREN INBENTARIOA


| BABES EREMUA | | DATA | BABES EREMUA | | DATA | |
|--|---|--------------------------------|--|-------------------|---------------|--|
| | | | | Hasiera | Ebazpena | |
| ONDARE HISTORIKO-ARKITEKTONIKOA | Monumentu multzo izendatua | EHAA1994/11/09 | Monumentu multzo izendatua | | | |
| | EAEk izendatzeko proposatua | | Kalifikazioa abian jarria | | | |
| | Udalak babesteko proposatua | | Inbentarioan sartua | R. 3-12-1992 | R. 21-10-1994 | |
| ONDARE ARKEOLOGIKOA | Monumentu multzoaren kategoriaz kalifikatutako Kultura Ondasunen Erroldan jasoa | | Interes arkeologikoa izan lezaketen guneak | | | |
| | EAEk balio arkeologikoa izan lezaketen zona gisa izendatutako guneak | | Done Jakue Bidearen babes araubidea | | | |
| | EAEk monumentu edota monumentu multzo izendatzeko proposatutako guneak | | Izendatzeko proposatutako elementuak | | | |
| EJren KODE ZK. | 20 | GFaren KODE ZK. | 32031 | | | |
| IZENA: | ALBIZKOA (ALTZOLAKO LONJA ETXEA) | | | | | |
| MULTZO TIPOLOGIKOA: | ETXEA | AZPIMULTZO TIPOLOGIKOA: | | | | |
| EGUNGO BABESA | Inbentarioan sartua | | | | | |
| UDALERRIA: | ELGOIBAR | AUZOA: | ALTZOLA | | | |
| ESKUALDEA: | DEBABARRENA | ERAIKITZE DATA: | XVII. mendea | SUNTSITUA: | EZ | |
| DESKRIPZIOA | | | | | | |
| <p>Lonja-etxea Deba - Elgoibar errepide nagusiaren ondoan dago. Altzolako aduana etxe zaharra eraikin baliotsua da bere ezaugarri formalen ikuspegitik, baina, horretaz gain, oso interes historiko handia du, hasiera batean izan zuen eginkizunagatik. Izan ere, Debatik igotzen ziren gabarretarako lehengo aduanaren eraikina da, eta horrexetatik datorkio burdinolek produzitzen zuten burdinaren merkataritzan izan zuen garrantzia. Laukizuzen erako oinplanoa du eraikinak, lau solairu, eta lau isurkidun estalkia; fatxada nagusia harlanduz eginda dago. Honen barnean, elementurik interesgarriena zutabe klasikoetan oinarritzen diren erdi-puntuko hiru arkuz osatutako etxe-egutera bat da. Ezkerraldeko fatxadak, ibai aldekoak, lau solairu ditu, eta bao laukizuzenak; laugarren ardatzeko balkoiren bat da esanaren salbuespena. Etxabea ibaira zabaltzen da, eta pilare gaineko erdi-puntuko lau arkuren presentziari esker nabarmetzen da. Hauxe da gabarrak eraikineria sartzeko lekua. Higiezinak, denbora igaro ahala, aldatu egin du bere eginkizuna, ezen Aduana Etxea izatetik joan zen mendean hotela izatera (Albizua hotela) igaro zen. Gaur egun etxebizitza da, eta denda txiki bat du etxabeen. Elementu klasikoak erabiliz dotoretutako arkitektura funtzionalaren ale bikaina da; horrelako aleak gero eta gutxiago dira erkidegoan.</p> | | | | | | |
| SEINALEZTATUA: | | IRISGARRITASUNA | ONA | | | |
| BALIOETSA: | EZ | | | | | |
| LAGUNTZA TEKNIKA: |  | | KODEA ETA DATA: | HAPO/apirila/2008 | | |
| | | | | 03 | | |



| | |
|---|--|
| ALBIZKOA (ALTZOLAKO LONJA ETXEA) | Katastroko erreferentzia 1166030 |
| Kokapena: Donostia kalea 9 | Finka zk: 3005918 G |
| Babes maila: | Babes Handia. Inbentarioan sartuta |

OHARRA: ARGAZKIA EZ DAGO ONDO



| | | |
|---|---|--|
| ALBIZKOA (ALTZOLAKO LONJA ETXEA) | | Katastroko erreferentzia 1166030 |
| Kokapena: Donostia kalea 9 | | Finka zk: 3005918 G |
| Babes maila: | Babes Handia. Inbentarioan sartuta | |



Escala: 1/ 1.000

Elgoibarko Hiria Antolatzeko Plan Orokorra
Plan General de Ordenación Urbana de Elgoibar

ONDARE HISTORIKO-ARKITEKTONIKO ETA ARKEOLOGIKOAREN INBENTARIOA



| BABES EREMUA | | DATA | BABES EREMUA | DATA | |
|--|---|-------------------------|--|-------------------|---------------|
| | | | | Hasiera | Ebazpena |
| ONDARE HISTORIKO-ARKITEKTONIKOA | Monumentu multzo izendatua | EAO 1964/02/20 | Monumentu multzo izendatua | | |
| | EAEk izendatzeko proposatua | | Kalifikazioa abian jarria | | |
| | Udalak babesteko proposatua | | Inbentarioan sartua | | |
| ONDARE ARKEOLOGIKOA | Monumentu multzoaren kategoriaz kalifikatutako Kultura Ondasunen Erroldan jasoa | | Interes arkeologikoa izan lezaketen guneak | R. 11-11-1996 | R. 25-05-1998 |
| | EAEk balio arkeologikoa izan lezaketen zona gisa izendatutako guneak | EHAA 1998/09/06 | Done Jakue Bidearen babes araubidea | | |
| | EAEk monumentu edota monumentu multzo izendatzeko proposatutako guneak | | Izendatzeko proposatutako elementuak | | |
| EJren KODE ZK. | 17 | GFaren KODE ZK. | 32011 | | |
| IZENA: | ZABALATORRE | | | | |
| MULTZO TIPOLOGIKOA: | | AZPIMULTZO TIPOLOGIKOA: | DORRETXEA | | |
| EGUNGO BABESA | Kalifikatua | | | | |
| UDALERRIA: | ELGOIBAR | AUZOA: | ARRIAGA | | |
| ESKUALDEA: | DEBABARRENA | ERAIKITZE DATA: | XVI. mendea | SUNTSITUA: | EZ |
| DESKRIPZIOA | | | | | |
| Zabalatorre Arriagako haranaren gaineko tontor batean dago. Laukizuzen erako oinplanoa duen eraikina, bi isurkiduna, hauek fatxada nagusiaren paraleloan doan asto gainean eratuta; etxabea, bi solairu eta ganbara ditu. Paretak harlanduxkoz eginak ditu, baina harlandua ikusten dugu zona nobleetan, hala nola eskantzu, baoetako marko eta sarreretan. Fatxadetan, mota honetako eraikin askotan gertatzen den bezala, bao zaharrak nahastu egiten dira gaur egungo beharrak direla eta zabalduak bao berriekin, inolako balio artistikorik eta inolako antolaketerik gabe. Ekialdeko fatxadan dauden sarrerako baoak nabarmentzen dira. Arku zorrotz eta dobeladunak erreproduzitzen dituzte. Leihoei dagokienez, berriz, arku zorrotzeko hamar biki ikusten dira, maineldunak, eta arku zorrotzeko beste lau. Hegoaldeko fatxadan, bigarren solairuaren parean, arku zorrotzeko bao zahar batean egindako itxitura ikusten da. Mendebaldeko fatxadan, altuera berean, laukizuzen erako harlanduzko atal bat ikusten da, zeharo hermetiko eta itxia, hiru modiloitan oinarritzen den saietera baten salbuespenaz. Teilatuaren altueran eraikin osoa inguratzen dutela, harrizko modiloak; batetik besterako tartea handi samarra da, baina distantziakideak dira. Ikusten denez, teilatua lau isurkiduna zenean dorrearen erremateko hegaleko jabaloiei eutsiko zieten. Gaur egun nekazaritzako etxea besterik ez den arren, oraindik mantentzen ditu izan zuen iraganera garamatzaten elementuak. | | | | | |
| SEINALEZTATUA: | | IRISGARRITASUNA | ONA | | |
| BALIOETSIA: | EZ | | | | |
| LAGUNTZA TEKNIKOA: |  | | KODEA ETA DATA: | HAPO/apirila/2008 | |
| | | | | | 04 |

Izaskun

Larzabal
Arquitectura



Injelan, S.L.
EDIFICACION INDUSTRIAL
INGENIERIA CIVIL
URBANISMO

ELGOIBARKO Hiria Antolatzeko Plan Orokorra
Plan General de Ordenación Urbana de ELGOIBAR



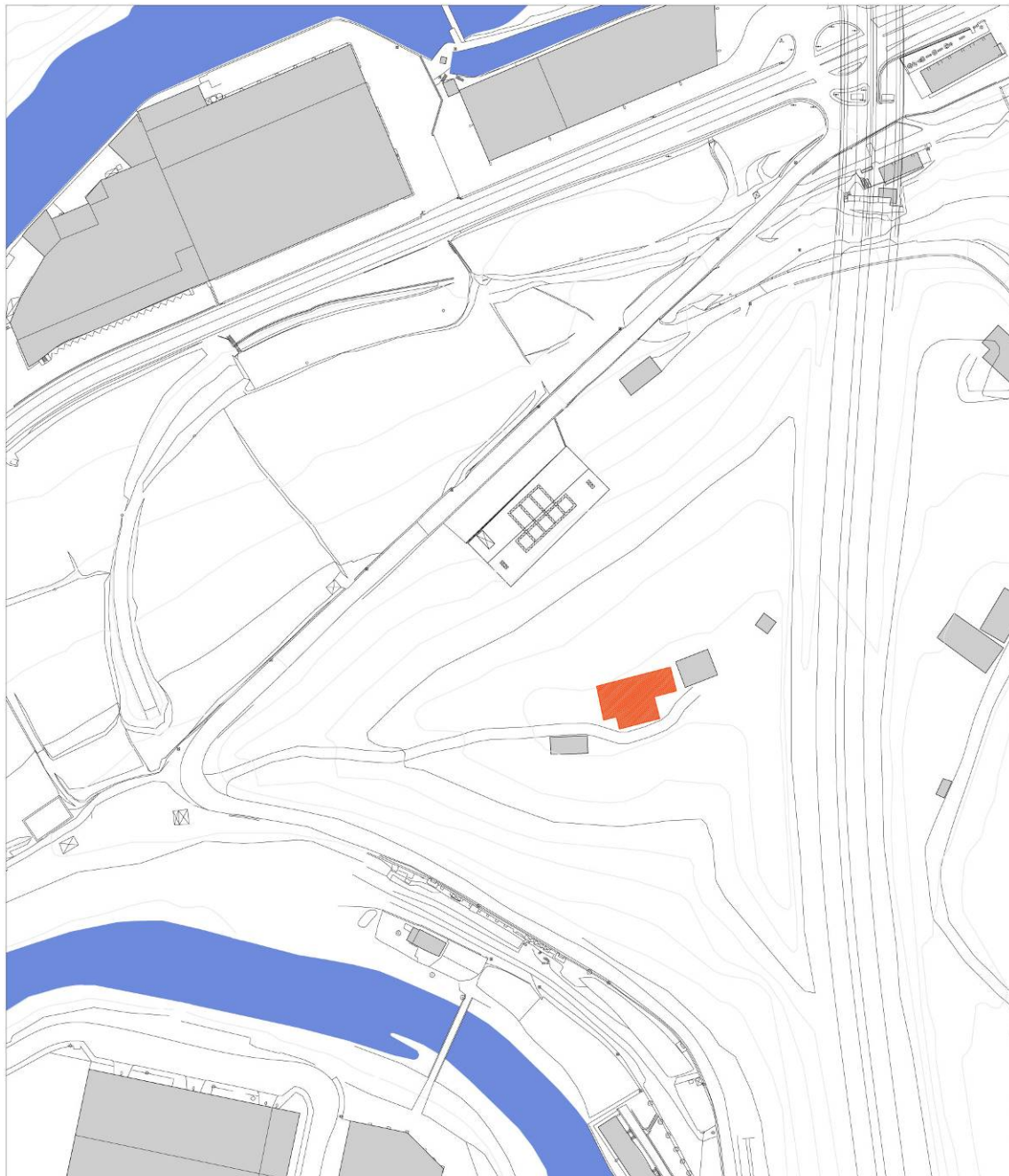
BEHIN BETIKO ONARPENA

| | |
|-------------------------------------|--|
| ZABALATORRE | Katastroko erreferentzia 08DIC39 |
| Kokapena: Arriaga auzoa 8 | Finka zk: 3006049 P |
| Babes maila: | Babes Berezia. Kalifikatua. |





| | |
|-------------------------------------|--|
| ZABALATORRE | Katastroko erreferentzia 08DIC39 |
| Kokapena: Arriaga auzoa 8 | Finka zk: 3006049 P |
| Babes maila: | Babes Berezia. Kalifikatua. |



Escala: 1/ 2.500

Elgoibarko Hiria Antolatzeko Plan Orokorra
Plan General de Ordenación Urbana de Elgoibar

ONDARE HISTORIKO-ARKITEKTONIKO ETA ARKEOLOGIKOAREN INBENTARIOA

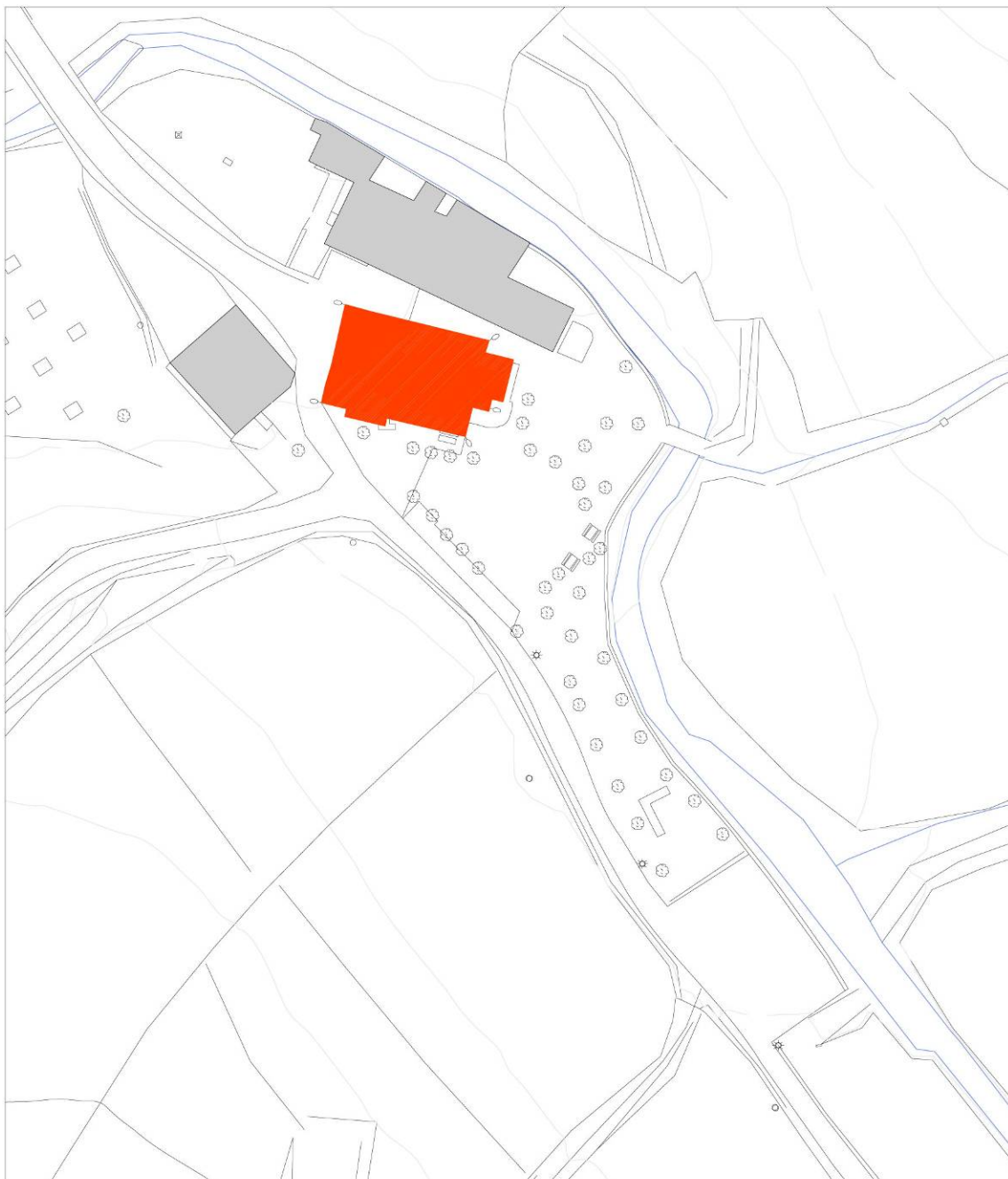


| BABES EREMUA | | DATA | BABES EREMUA | DATA | |
|---|---|-------------------------|--|-------------------|-----------|
| | | | | Hasiera | Ebazpena |
| ONDARE HISTORIKO-ARKITEKTONIKOA | Monumentu multzo izendatua | EHA 1992/12/21 | Monumentu multzo izendatua | | |
| | EAEK izendatzeko proposatua | | Kalifikazioa abian jarria | R. 3-12-1992 | |
| | Udalak babesteko proposatua | | Inbentarioan sartua | | |
| ONDARE ARKEOLOGIKOA | Monumentu multzoaren kategoriaz kalifikatutako Kultura Ondasunen Erroldan jasoa | | Interes arkeologikoa izan lezaketan guneak | | |
| | EAEK balio arkeologikoa izan lezaketan zona gisa izendatutako guneak | | Done Jakue Bidearen babes araubidea | | |
| | EAEK monumentu edota monumentu multzo izendatzeko proposatutako guneak | | Izendatzeko proposatutako elementuak | | |
| EJren KODE ZK. | 8 | GFaren KODE ZK. | 32008 | | |
| IZENA: | DONE LAURENTI (SAN LORENTZO) ERMITA | | | | |
| MULTZO TIPOLOGIKOA: | LANDA INGURUKOA | AZPIMULTZO TIPOLOGIKOA: | BASELIZA | | |
| EGUNGO BABESA | Inbentarioan sartua | | | | |
| UDALERRIA: | ELGOIBAR | AUZOA: | SALLOBENTE-ERMUJARAN | | |
| ESKUALDEA: | DEBABARRENA | ERAKITZE DATA: | XVIII. mendea | SUNTSITUA: | EZ |
| DESKRIPZIOA | | | | | |
| Laukizuzen erako oinplanoa eta bi isurkidun teilatua dituen baseliza. "L" erako atari itxia eskuineko fatxadari eta fatxada nagusian zehar. Atari horren gainean, bizi ahal izateko lehen solairu bat. Atariaren kanpo murrak harlanduzkoak dira beheko solairuan eta sarrerako hainbat arkutan; beste alderdietan harri-hormak dira, eta harlandu txikiak ikusten dira kantoietan eta leiho eta ateren batean. Fatxada nagusian kanpandorrea dago; honek estali egiten du teilatuaren bi isurialdeetako bat. Ermita honek elementu erantsi asko dauzka, hormigoizkoak gainera horietako batzuk. Absidean hainbat garaitako freskoak zeuzkan, bata bestearen gainean. Guztira bata bestearen gainean jarritako lau fresko geruza berreskuratu dira. | | | | | |
| SEINALEZTATUA: | BAI | IRISGARRITASUNA | ONA | | |
| BALIOETSIA: | | | | | |
| LAGUNTZA TEKNIKOAK: |    | | KODEA ETA DATA: | HAPO/apirila/2008 | |
| | | | | | 05 |

| | |
|--|--|
| DONE LAURENTI (SAN LORENTZO) ERMITA | Katastroko erreferentzia 11DI210 |
| Kokapena: Sallobente-Ermuaran auzoa 37 | Finka zk: 3008959 V |
| Babes maila: | Babes Handia. Inbentarioan sartuta. |



| | |
|--|--|
| DONE LAURENTI (SAN LORENZO) ERMITA | Katastroko erreferentzia 11DI210 |
| Kokapena: Sallobente-Ermuaran auzoa 37 | Finka zk: 3008959 V |
| Babes maila: | Babes Handia. Inbentarioan sartuta. |



Escala: 1/ 1.000

Elgoibarko Hiria Antolatzeko Plan Orokorra
Plan General de Ordenación Urbana de Elgoibar



ONDARE HISTORIKO-ARKITEKTONIKO ETA ARKEOLOGIKOAREN INBENTARIOA



| BABES EREMUA | | DATA | BABES EREMUA | DATA | |
|---------------------------------|---|--------------------------------|--|-------------------|------------------------------------|
| | | | | Hasiera | Ebazpena |
| ONDARE HISTORIKO-ARKITEKTONIKOA | Monumentu multzo izendatua | EHAA 1984/08/04 | Monumentu multzo izendatua | | O. 17-01-1964 D. 265/1984 17-07 |
| | EAEK izendatzeko proposatua | | Kalifikazioa abian jarria | | |
| | Udalak babesteko proposatua | | Inbentarioan sartua | | |
| ONDARE ARKEOLOGIKOA | Monumentu multzoaren kategoriaz kalifikatutako Kultura Ondasunen Erroldan jasoa | | Interes arkeologikoa izan lezaketen guneak | | |
| | EAEK balio arkeologikoa izan lezaketen zona gisa izendatutako guneak | | Done Jakue Bidearen babes araubidea | | |
| | EAEK monumentu edota monumentu multzo izendatzeko proposatutako guneak | | Izendatzeko proposatutako elementuak | | |
| EJren KODE ZK. | 10 | GFaren KODE ZK. | 32025 | | |
| IZENA: | OLASO (OLASOKO SAN BARTOLOME) HILERRIKO ATARIA | | | | |
| MULTZO TIPOLOGIKOA: | HILERRIA | AZPIMULTZO TIPOLOGIKOA: | | | |
| EGUNGO BABESA | Kalifikatua | | | | |
| UDALERRIA: | ELGOIBAR | AUZO: | | | |
| ESKUALDEA: | DEBABARRENA | ERAIKITZE DATA: | XV.mende a | SUNTSITUA: | EZ |

DESKRIPZIOA


Elgoibarko lehenbiziko elizaren hondarrak tontortxo batean daude, herrigunetik tarte batera, gaur egun herriko hilerriak hartzen duen eremuan sarturik. Hilerrirako sarrera parrokia zaharraren ataritik zehar egiten da; honetan, portada gotiko bikaina mantentzen da. Atari zabala da, harlanduz eraikia eta angeluetan kontrahormaz sendotua. Horrek guztiak dorrearen beheko atala osatuko zuen bere garaian. Lauki erako espazioa da, eta bertara iristeko hiru arku zorrotz daude, arku bat alde bakoitzean; gaur egun zurezko estalkia du, lau isurkiduna, eta oraindik baditu gurutze-gangen hasierako puntuak, mentsuletan oinarritzen diren nerbioekin batera. Atariaren laugarren aldean elizako atea dago, arku txarabeldu bat eta bost arkibolta zorrotzez eta bi arku eskartzano eratzen dituen mainelaz; goian, berriz, imajinarik gabeko tinpanoa, punta inguruan angelatu zabal batez apaindua. Estalki handietan, arkibolta artean eta gableteen azpian, hogeit hamar estatua txiki daude, ama birjina eta errege irudiz; azken arkiboltako apaindurak landare motiboak dauzka. Zangoetan, arkibolten luzapenean zutabeak eta santuen estatuak ikusten ditugu konbinaturik, azken hauek doseltxo gotikoak dituztela gainean eta idulki garaiak, berriz, euskarri. Jatorrizko sei estatuetatik bost gorde dira: San Pedro, San Paulo, San Bartolome, San Joan Bataiatzailea eta San Sebastian. Mainelak Ama Birjinaren imajina hartzen zuen halaber, harrizko doseltxo gotiko polikromo baten azpian, baina gaur egun desagertuta dago.

SEINALEZTATUA: BAI **IRISGARRITASUNA:** ONA

BALIOETSIA:

LAGUNTZA TEKNIKOA: **KODEA ETA DATA:**

| | | |
|---|------------------------------------|--|
| OLASO (OLASOKO SAN BARTOLOME) HILERRIKO ATARIA | | Katastroko erreferentzia 5104009 |
| Kokapena: | | Finka zk: 5110601 X |
| Babes maila: | Babes Berezia. Kalifikatua. | |





| | |
|---|--|
| OLASO (OLASOKO SAN BARTOLOME) HILERRIKO ATARIA | Katastroko erreferentzia 5104009 |
| Kokapena: | Finka zk: 5110601 X |
| Babes maila: | Babes Berezia. Kalifikatua. |



Escala: 1/ 2.500



Babes Ertaineko elementuak.

Elgoibarko Hiria Antolatzeko Plan Orokorra
Plan General de Ordenación Urbana de Elgoibar



ONDARE HISTORIKO-ARKITEKTONIKO ETA ARKEOLOGIKOAREN INBENTARIOA



| BABES EREMUA | | DATA | | BABES EREMUA | | DATA | |
|---|---|--------------------------------|------------------------|--|----|---------------|---------------|
| | | | | | | Hasiera | Ebazpena |
| ONDARE HISTORIKO-ARKITEKTONIKOA | Monumentu multzo izendatua | | | Monumentu multzo izendatua | | | |
| | EAEk izendatzeko proposatua | | | Kalifikazioa abian jarria | | | |
| | Udalak babesteko proposatua | | | Inbentarioan sartua | | | |
| ONDARE ARKEOLOGIKOA | Monumentu multzoaren kategoriaz kalifikatutako Kultura Ondasunen Erroldan jasoa | | | Interes arkeologikoa izan lezaketen guneak | | R. 11-11-1996 | R. 25-05-1998 |
| | EAEk balio arkeologikoa izan lezaketen zona gisa izendatutako guneak | | | Done Jakue Bidearen babes araubidea | | | |
| | EAEk monumentu edota monumentu multzo izendatzeko proposatutako guneak | | | Izendatzeko proposatutako elementuak | | | |
| EJren KODE ZK. | 1 | GFaren KODE ZK. | 32027 | | | | |
| IZENA: | SAN BARTOLOME PARROKIA | | | | | | |
| MULTZO TIPOLOGIKOA: | ELIZA | AZPIMULTZO TIPOLOGIKOA: | | | | | |
| EGUNGO BABESA | | | | | | | |
| UDALERRIA: | ELGOIBAR | AUZOA: | ALDE ZAHARRA | | | | |
| ESKUALDEA: | DEBABARRENA | ERAIKITZE DATA: | XVIII. mendea | SUNTSITUA: | EZ | | |
| DESKRIPZIOA | | | | | | | |
| Gurutze latindarreko oinplanoko eliza, gurutzean kupula duena. Nabearen teilatua bi isurkiduna; besoetakoa eta absidekoa hiru isurkidunak, eta kupulakoa laukoa. Fatxada nagusiaren erdian, oso garaiera handiko dorrea. Honen alde banatan, eta albo fatxadetatik gurutzearen besoetaraino iristen dela, elizpe bat dago. Harri-hormaz egindako murrak, kantoiko baotan, dorrean eta elizpean harlandua dutela. Barnealdean, harlanduzko kontrahormak, koroari eusten dion arku beheratuan bezalaxe. | | | | | | | |
| SEINALEZTATUA: | BAI | IRISGARRITASUNA | ONA | | | | |
| BALIOETSIA: | | | | | | | |
| LAGUNTZA TEKNIKOA: | | | KODEA ETA DATA: | HAPO/apirila/2008 | | | 07 |

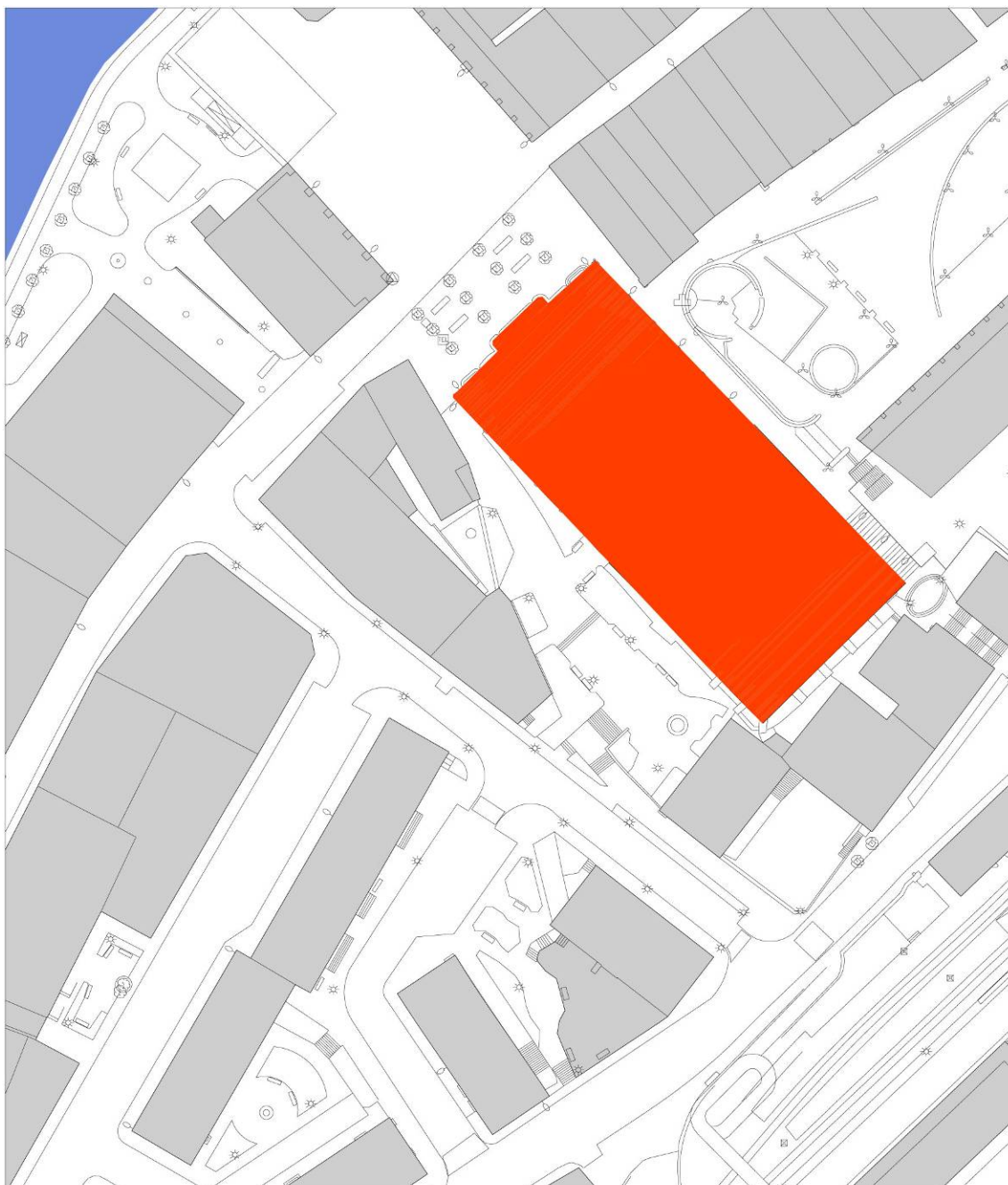


| | |
|--------------------------------------|--|
| SAN BARTOLOME PARROKIA | Katastroko erreferentzia 4325003 |
| Kokapena: Kalegoen plaza 2 | Finka zk: 3006239 H |
| Babes maila: | Babes Ertaina |





| | | |
|--------------------------------------|----------------------|--|
| SAN BARTOLOME PARROKIA | | Katastroko erreferentzia 4325003 |
| Kokapena: Kalegoen plaza 2 | | Finka zk: 3006239 H |
| Babes maila: | Babes Ertaina | |



Escala: 1/ 1.000



Elgoibarko Hiria Antolatzeko Plan Orokorra
Plan General de Ordenación Urbana de Elgoibar



ONDARE HISTORIKO-ARKITEKTONIKO ETA ARKEOLOGIKOAREN INBENTARIOA



| BABES EREMUA | | DATA | | BABES EREMUA | | DATA | |
|---------------------------------|---|-------------------------|-------------------|--|--|------------|----------|
| | | | | | | Hasiera | Ebazpena |
| ONDARE HISTORIKO-ARKITEKTONIKOA | Monumentu multzo izendatua | | | Monumentu multzo izendatua | | | |
| | EAEk izendatzeko proposatua | | | Kalifikazioa abian jarria | | | |
| | Udalak babesteko proposatua | | | Inbentarioan sartua | | | |
| ONDARE ARKEOLOGIKOA | Monumentu multzoaren kategoriaz kalifikatutako Kultura Ondasunen Erroldan jasoa | | | Interes arkeologikoa izan lezaketan guneak | | | |
| | EAEk balio arkeologikoa izan lezaketan zona gisa izendatutako guneak | | | Done Jakue Bidearen babes araubidea | | | |
| | EAEk monumentu edota monumentu multzo izendatzeko proposatutako guneak | | | Izendatzeko proposatutako elementuak | | | |
| EJren KODE ZK. | 2 | GFaren KODE ZK. | | 32020 | | | |
| IZENA: | KALEGOEN PLAZA 3ko ETXEA | | | | | | |
| MULTZO TIPOLOGIKOA: | CASA URBANA | AZPIMULTZO TIPOLOGIKOA: | | | | | |
| EGUNGO BABESA | | | | | | | |
| UDALERRIA: | ELGOIBAR | AUZOA: | | ALDE ZAHARRA | | | |
| ESKUALDEA: | DEBABARRENA | ERAIKITZE DATA: | | | | SUNTSITUA: | EZ |
| DESKRIPZIOA | | | | | | | |
| | | | | | | | |
| SEINALEZTATUA: | BAI | IRISGARRITASUNA | | ONA | | | |
| BALIOETSIA: | | | | | | | |
| LAGUNTZA TEKNIKOAK: | | | KODEA ETA DATA: | | | | 08 |
| | | | HAPO/apirila/2008 | | | | |



| | |
|--------------------------------------|---|
| KALEGOEN PLAZA 3ko ETXEA | Katastroko erreferentzia 4325003 |
| Kokapena: Kalegoen plaza 3 | Finka zk: 3006233 F 3006234 N 3006235 V 3006236 G |
| Babes maila: | Babes ertaina |



Escala: 1/ 1.000

Elgoibarko Hiria Antolatzeko Plan Orokorra
Plan General de Ordenación Urbana de Elgoibar



ONDARE HISTORIKO-ARKITEKTONIKO ETA ARKEOLOGIKOAREN INBENTARIOA



| BABES EREMUA | | DATA | | BABES EREMUA | | DATA | |
|--|---|--------------------------------|--|--|-------------------|---------|----------|
| | | | | | | Hasiera | Ebazpena |
| ONDARE HISTORIKO-ARKITEKTONIKOA | Monumentu multzo izendatua | | | Monumentu multzo izendatua | | | |
| | EAEk izendatzeko proposatua | | | Kalifikazioa abian jarria | | | |
| | Udalak babesteko proposatua | | | Inbentarioan sartua | | | |
| ONDARE ARKEOLOGIKOA | Monumentu multzoaren kategoriaz kalifikatutako Kultura Ondasunen Erroldan jasoa | | | Interes arkeologikoa izan lezaketan guneak | | | |
| | EAEk balio arkeologikoa izan lezaketan zona gisa izendatutako guneak | | | Done Jakue Bidearen babes araubidea | | | |
| | EAEk monumentu edota monumentu multzo izendatzeko proposatutako guneak | | | Izendatzeko proposatutako elementuak | | | |
| EJren KODE ZK. | 4 | GFaren KODE ZK. | | | | | |
| IZENA: | KALEGOEN PLAZA 4 ETA 5eko ETXEA | | | | | | |
| MULTZO TIPOLOGIKOA: | | AZPIMULTZO TIPOLOGIKOA: | | | | | |
| EGUNGO BABESA | | | | | | | |
| UDALERRIA: | ELGOIBAR | AUZOA: | | | ALDE ZAHARRA | | |
| ESKUALDEA: | DEBABARRENA | ERAIKITZE DATA: | | | SUNTSITUA: | | |
| DESKRIPZIOA | | | | | | | |
| <p>Laukizuzen erako oinplanoko eraikina; bi etxe atxiki dira, fatxada jarraitua dute eta lau isurkidun teilatua. Hiru solairu eta estalkipekoa dituzte. Etxabea lokal komertzialetarako da, eta goiko solairuetan etxebizitzak daude. Harri-hormak dituzte, eta harlandua etxabea, eskantzuetan eta bao ertzetan. Arkupea nabarmentzen da, puntu-erdiko arkuez. Fatxada nagusiko balkoiek zurezko zorua eta burdina forjatuzko baranda dute, eta habe landuek eusten diote teilatu-hegal landuari.</p> | | | | | | | |
| SEINALEZTATUA: | BAI | IRISGARRITASUNA | | ONA | | | |
| BALIOETSIA: | | | | | | | |
| LAGUNTZA TEKNIKOA: | | | | KODEA ETA DATA: | | | 09 |
| | | | | HAPO/apirila/2008 | | | |



| | | |
|--|--|---|
| <p>KALEGOEN PLAZA 4 ETA 5eko ETXEA</p> | <p>Katastroko erreferentzia (Zk.4) 3824071 (Zk. 5) 3824053</p> | |
| <p>Kokapena: Kalegoen Plaza 4 eta 5</p> | <p>Finka zk..4: 3006227 N 3006228 V 3006229 G 3006230 E 3006232 U</p> | <p>Finka zk..5: 3006214 L 3006216 E 3006217 M 3006218 U 3006219 F 3006221 L 3006222 T 3006223 E 3006224 M 3006225 U 3006226 F 3176825 K</p> |
| <p>Babes maila:</p> | <p>Babes Ertaina</p> | |





| | |
|--|--|
| KALEGOEN PLAZA 4 ETA 5eko ETXEA | Katastroko erreferentzia (4) 3824071 (5) 3824053 |
| Babes maila: | Babes Ertaina |



Escala: 1/ 1.000

Elgoibarko Hiria Antolatzeko Plan Orokorra
Plan General de Ordenación Urbana de Elgoibar



ONDARE HISTORIKO-ARKITEKTONIKO ETA ARKEOLOGIKOAREN INBENTARIOA

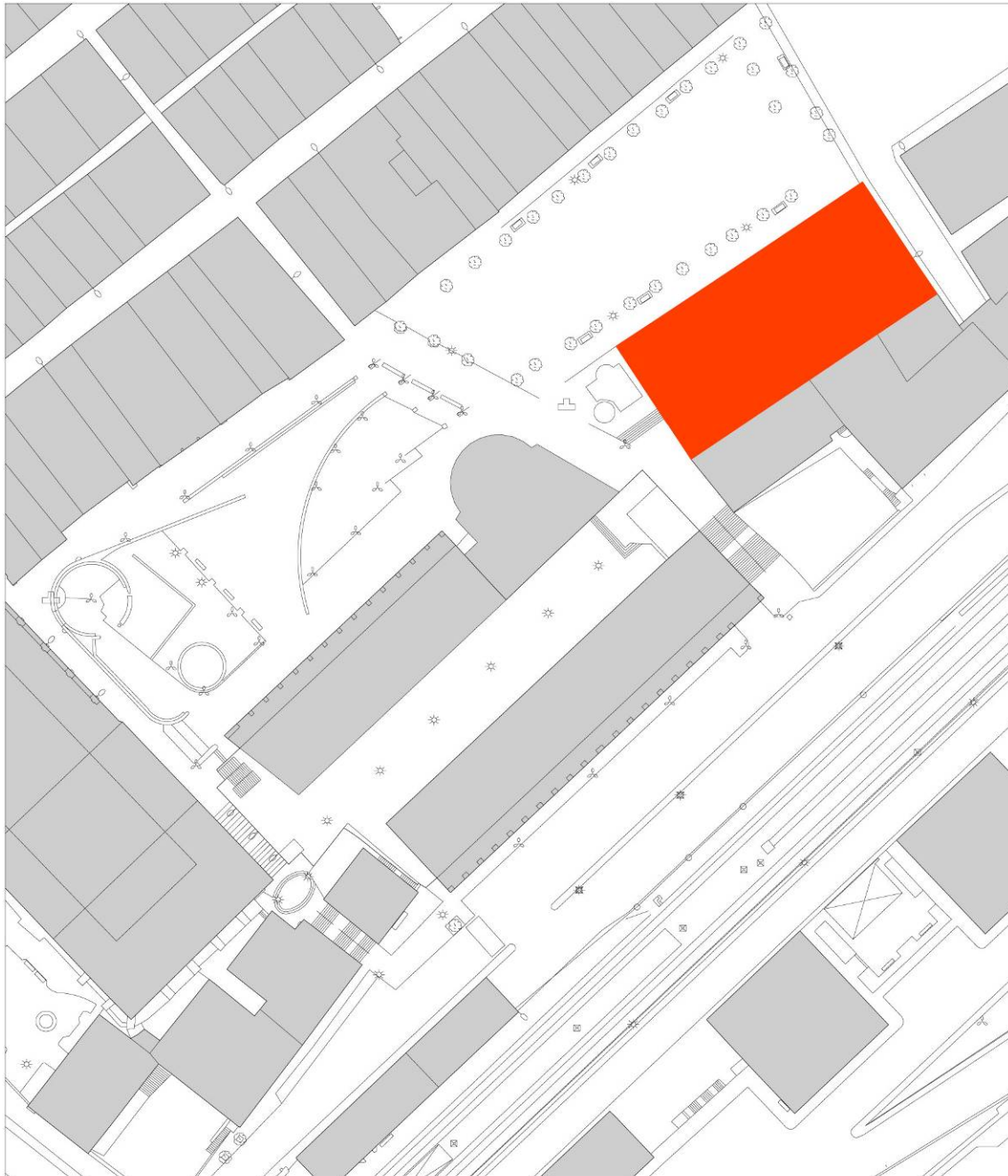


| BABES EREMUA | | DATA | BABES EREMUA | DATA | |
|---------------------------------|---|------|--|-------------------|-------------------|
| | | | | Hasiera | Ebazpena |
| ONDARE HISTORIKO-ARKITEKTONIKOA | Monumentu multzo izendatua | | Monumentu multzo izendatua | | |
| | EAEk izendatzeko proposatua | | Kalifikazioa abian jarria | | |
| | Udalak babesteko proposatua | | Inbentarioan sartua | | |
| ONDARE ARKEOLOGIKOA | Monumentu multzoaren kategoriaz kalifikatutako Kultura Ondasunen Erroldan jasoa | | Interes arkeologikoa izan lezaketen guneak | | |
| | EAEk balio arkeologikoa izan lezaketen zona gisa izendatutako guneak | | Done Jakue Bidearen babes araubidea | | |
| | EAEk monumentu edota monumentu multzo izendatzeko proposatutako guneak | | Izendatzeko proposatutako elementuak | | |
| EJren KODE ZK. | 5 | | GFaren KODE ZK. | | |
| IZENA: | AITA AGIRRE ESKOLAK | | | | |
| MULTZO TIPOLOGIKOA: | | | AZPIMULTZO TIPOLOGIKOA: | | |
| EGUNGO BABESA | | | | | |
| UDALERRIA: | ELGOIBAR | | AUZOA: | ALDE ZAHARRA | |
| ESKUALDEA: | DEBABARRENA | | ERAIKITZE DATA: | | SUNTSITUA: |
| DESKRIPZIOA | | | | | |
| | | | | | |
| SEINALEZTATUA: | | | IRISGARRITASUNA | ONA | |
| BALIOETSA: | | | | | |
| LAGUNTZA TEKNIKOA: | | | KODEA ETA DATA: | HAPO/apirila/2008 | |
| | | | | | 10 |

| | |
|---|--|
| AITA AGIRRE ESKOLAK | Katastroko erreferentzia 3922004 |
| Kokapena: Aita Agirre plaza 3 | Finka zk: 3012297 B |
| Babes maila: | Babes Ertaina |



| | |
|---|--|
| AITA AGIRRE ESKOLAK | Katastroko erreferentzia 3922004 |
| Kokapena: Aita Agirre plaza 3 | Finka zk: 3012297 B |
| Babes maila: | Babes Ertaina |



Escala: 1/ 1.000

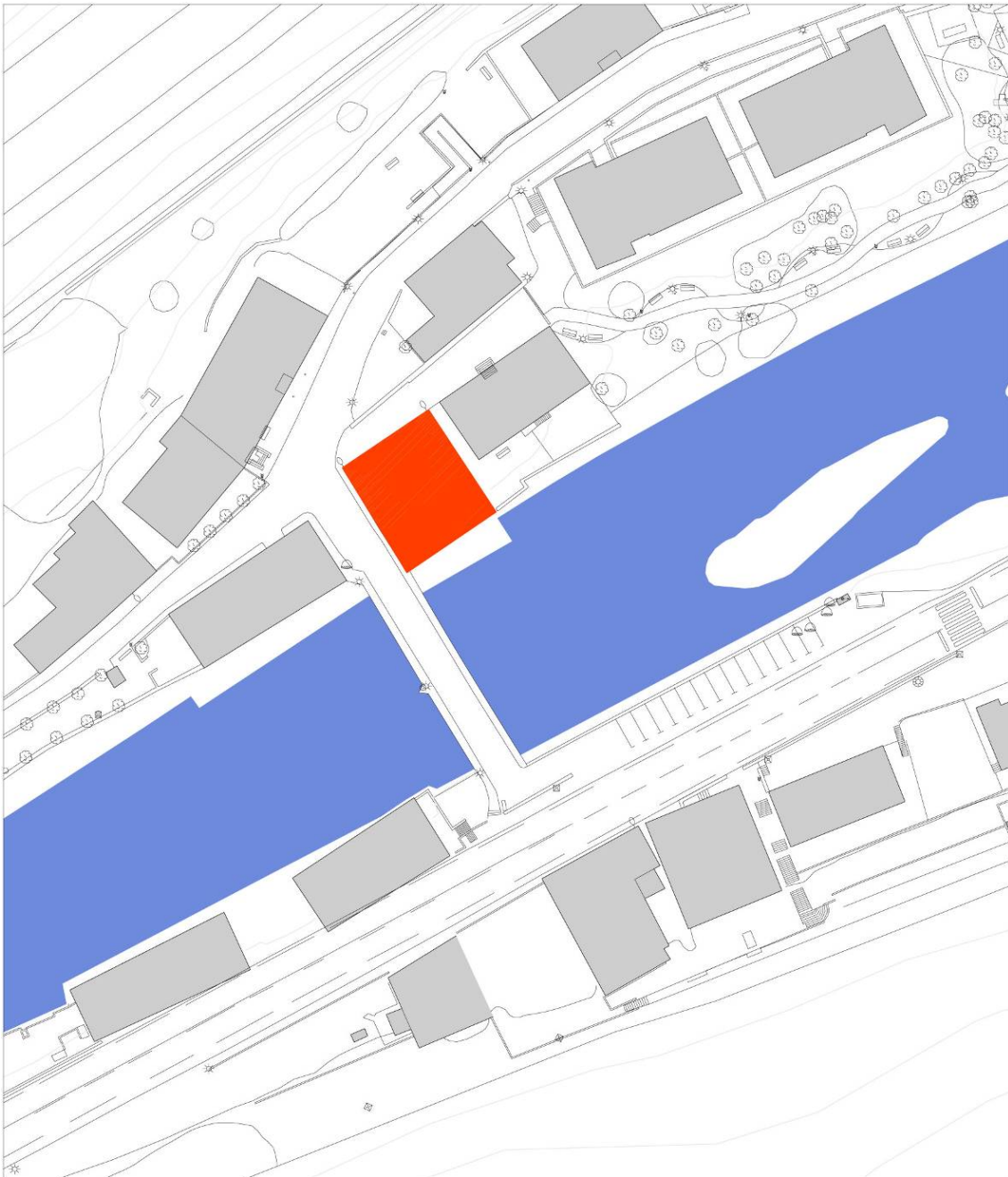

Elgoibarko Hiria Antolatzeko Plan Orokorra
Plan General de Ordenación Urbana de Elgoibar

ONDARE HISTORIKO-ARKITEKTONIKO ETA ARKEOLOGIKOAREN INBENTARIOA


| BABES EREMUA | | DATA | BABES EREMUA | DATA | |
|--|---|--------------------------------|--|-------------------|----------|
| | | | | Hasiera | Ebazpena |
| ONDARE HISTORIKO-ARKITEKTONIKOA | Monumentu multzo izendatua | | Monumentu multzo izendatua | | |
| | EAEk izendatzeko proposatua | | Kalifikazioa abian jarria | | |
| | Udalak babesteko proposatua | | Inbentarioan sartua | | |
| ONDARE ARKEOLOGIKOA | Monumentu multzoaren kategoriaz kalifikatutako Kultura Ondasunen Erroldan jasoa | | Interes arkeologikoa izan lezaketen guneak | | |
| | EAEk balio arkeologikoa izan lezaketen zona gisa izendatutako guneak | | Done Jakue Bidearen babes araubidea | | |
| | EAEk monumentu edota monumentu multzo izendatzeko proposatutako guneak | | Izendatzeko proposatutako elementuak | | |
| EJren KODE ZK. | 16 | GFaren KODE ZK. | 32029 | | |
| IZENA: | ARANDIAKOA (ZELAIA HOTELA) | | | | |
| MULTZO TIPOLOGIKOA: | ETXEA | AZPIMULTZO TIPOLOGIKOA: | | | |
| EGUNGO BABESA | | | | | |
| UDALERRIA: | ELGOIBAR | AUZOA: | ALTZOLA | | |
| ESKUALDEA: | DEBABARRENA | ERAKITZE DATA: | | SUNTSITUA: | |
| DESKRIPZIOA | | | | | |
| <p>la-ia lauki erako oinplanoa eta lau isurkidun teilatua dituen eraikina. Hiru solairu eta sotoa ditu. Gaur egun barnealdea eraitsita dago, atzera eraikitzearen. Murrak harri-hormak dira, eta harlandu aipagarriak dituzte eskantzu eta baoetan. Eraikin honetan, eskuineko fatxadako harlanduzko balkoia, harlanduzko pieza handiak, hainbat baotako burdina forjatuzko barandak, teilatu-hegala bere habeekin eta erlaitz landuarekin eta kantoiko armari handia nabarmentzen dira.</p> | | | | | |
| SEINALEZTATUA: | | IRISGARRITASUNA | ONA | | |
| BALIOETSIA: | | | | | |
| LAGUNTZA TEKNIKOA: |  | | KODEA ETA DATA: | HAPO/apirila/2008 | |
| | | | | 11 | |



| | |
|--|--|
| ARANDIAKOA (ZELAIA HOTELA) | Katastroko erreferentzia 3922004 |
| Kokapena: Bainuetxeko zumardia 4 | Finka zk: 5077191 X 5077192W 5077193 H 5077194 P 6039742 U 6039743 F |
| Babes maila: | Babes Ertaina |



Escala: 1/ 1.000

Elgoibarko Hiria Antolatzeko Plan Orokorra
Plan General de Ordenación Urbana de Elgoibar



ONDARE HISTORIKO-ARKITEKTONIKO ETA ARKEOLOGIKOAREN INBENTARIOA



| BABES EREMUA | | DATA | | BABES EREMUA | DATA | |
|---|---|------|--------------------------------|--|-------------------|-----------|
| | | | | | Hasiera | Ebazpena |
| ONDARE HISTORIKO-ARKITEKTONIKOA | Monumentu multzo izendatua | | | Monumentu multzo izendatua | | |
| | EAEk izendatzeko proposatua | | | Kalifikazioa abian jarria | | |
| | Udalak babesteko proposatua | | | Inbentarioan sartua | | |
| ONDARE ARKEOLOGIKOA | Monumentu multzoaren kategoriaz kalifikatutako Kultura Ondasunen Erroldan jasoa | | | Interes arkeologikoa izan lezaketan guneak | | |
| | EAEk balio arkeologikoa izan lezaketan zona gisa izendatutako guneak | | | Done Jakue Bidearen babes araubidea | | |
| | EAEk monumentu edota monumentu multzo izendatzeko proposatutako guneak | | | Izendatzeko proposatutako elementuak | | |
| EJren KODE ZK. | 19 | | GFaren KODE ZK. | 32040 | | |
| IZENA: | ALTZOLAKO BAINUETXEA | | | | | |
| MULTZO TIPOLOGIKOA: | BAINUETXEA | | AZPIMULTZO TIPOLOGIKOA: | | | |
| EGUNGO BABESA | | | | | | |
| UDALERRIA: | ELGOIBAR | | AUZOA: | ALTZOLA | | |
| ESKUALDEA: | DEBABARRENA | | ERAIKITZE DATA: | | SUNTSITUA: | EZ |
| DESKRIPZIOA | | | | | | |
| <p>Hainbat eraikinek osatutako multzoa. Horien artean laukizuzen erako bi eraikin nabarmentzen dira, bakoitzak etxabea eta lau solairu dituenak. Gaur egun zati handiengan ez dago inor, eta etxabeen parte txiki bat ur mineralerako lantegirako erabiltzen da. Aipatutako eraikin biek kontserbazio egoera on samarrean dituzte fatxadak.</p> | | | | | | |
| SEINALEZTATUA: | BAI | | IRISGARRITASUNA | ONA | | |
| BALIOETSA: | | | | | | |
| LAGUNTZA TEKNIKOA: | | | KODEA ETA DATA: | HAPO/apirila/2008 | | 12 |

Izaskun



ARABDI

ELGOIBARKO Hiria Antolatzeko Plan Orokorra
Plan General de Ordenación Urbana de ELGOIBAR



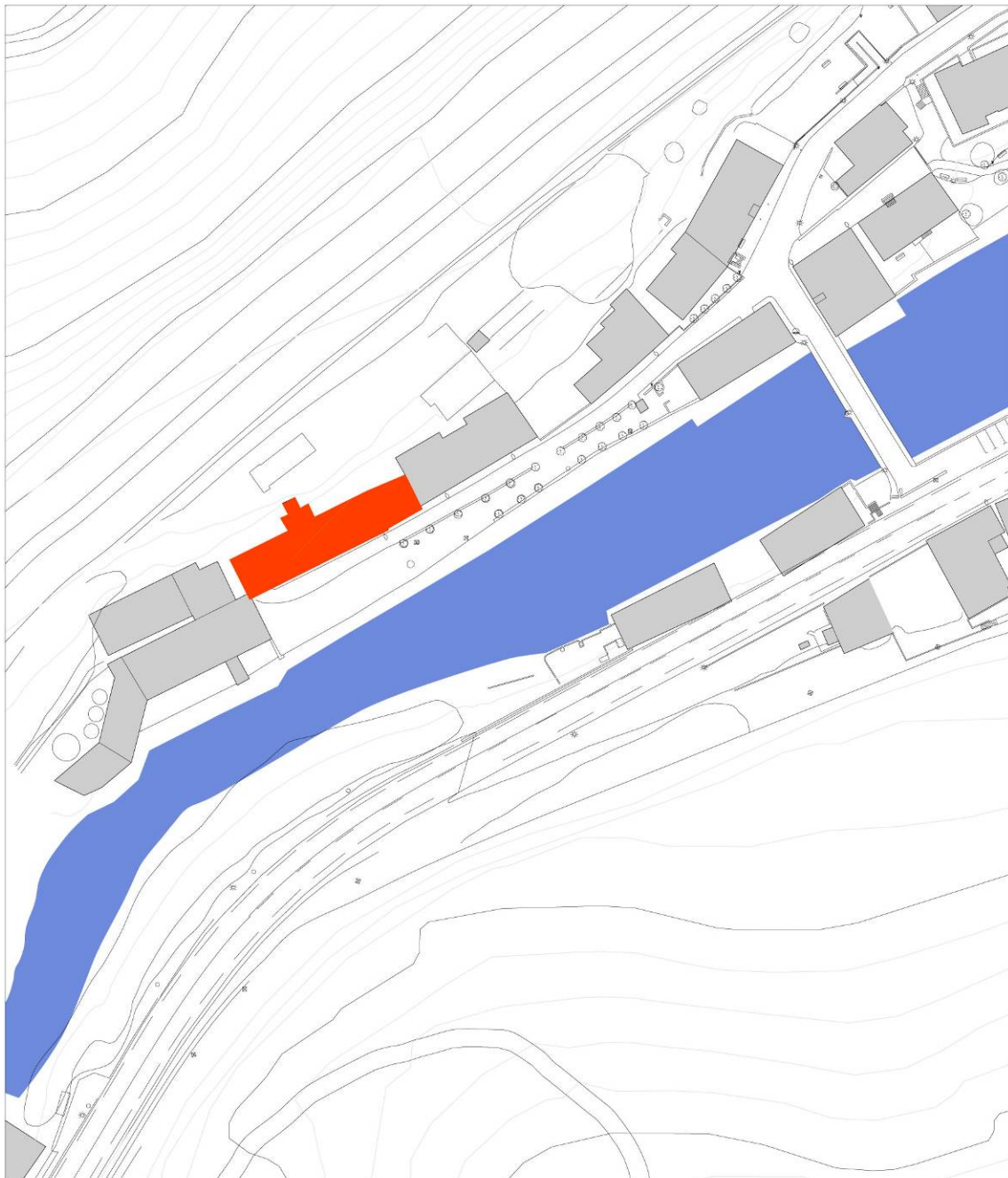
BEHIN BETIKO ONARPENA

| | |
|--|--|
| ALTZOLAKO BAINUETXEA | Katastroko erreferentzia 1166003 |
| Kokapena: Bainuetxeko zumardia 1 | Finka zk: 3005910 L |
| Babes maila: | Babes ertaina |





| | |
|--|--|
| ALTZOLAKO BAINUETXEA | Katastroko erreferentzia 1166003 |
| Kokapena: Bainuetxeko zumardia 1 | Finka zk: 3005910 L |
| Babes maila: | Babes Ertaina |



Escala: 1/ 1.500

Elgoibarko Hiria Antolatzeko Plan Orokorra
Plan General de Ordenación Urbana de Elgoibar



ONDARE HISTORIKO-ARKITEKTONIKO ETA ARKEOLOGIKOAREN INBENTARIOA



| BABES EREMUA | | DATA | BABES EREMUA | DATA | |
|---------------------------------|---|--------------------------------|--|-------------------|----------|
| | | | | Hasiera | Ebazpena |
| ONDARE HISTORIKO-ARKITEKTONIKOA | Monumentu multzo izendatua | | Monumentu multzo izendatua | | |
| | EAEk izendatzeko proposatua | | Kalifikazioa abian jarria | | |
| | Udalak babesteko proposatua | | Inbentarioan sartua | | |
| ONDARE ARKEOLOGIKOA | Monumentu multzoaren kategoriaz kalifikatutako Kultura Ondasunen Erroldan jasoa | | Interes arkeologikoa izan lezaketan guneak | | |
| | EAEk balio arkeologikoa izan lezaketan zona gisa izendatutako guneak | | Done Jakue Bidearen babes araubidea | | |
| | EAEk monumentu edota monumentu multzo izendatzeko proposatutako guneak | | Izendatzeko proposatutako elementuak | | |
| EJren KODE ZK. | 18 | GFaren KODE ZK. | | | |
| IZENA: | LARRAÑAGA HOTELA | | | | |
| MULTZO TIPOLOGIKOA: | | AZPIMULTZO TIPOLOGIKOA: | | | |
| EGUNGO BABESA | | | | | |
| UDALERRIA: | ELGOIBAR | AUZOA: | ALTZOLA | | |
| ESKUALDEA: | DEBABARRENA | ERAIKITZE DATA: | | SUNTSITUA: | |
| DESKRIPZIOA | | | | | |
| | | | | | |
| SEINALEZTATUA: | | IRISGARRITASUNA | | | |
| BALIOETSA: | | | | | |
| LAGUNTZA TEKNIKOA: | | | KODEA ETA DATA: | | |
| | | | HAPO/apirila/2008 | 13 | |



| | |
|--|--|
| LARRAÑAGA HOTELA | Katastroko erreferentzia 1166007 |
| Kokapena: Bainuetxeko zumardia 2 | Finka zk: 3005901 S |
| Babes maila: | Babes Ertaina |





BEHIN BETIKO ONARPENA

| | |
|--|--|
| LARRAÑAGA HOTELA | Katastroko erreferentzia 1166007 |
| Kokapena: Bainuetxeko zumardia 2 | Finka zk: 3005901 S |
| Babes maila: | Babes Ertaina |



Escala: 1/ 1.500

Elgoibarko Hiria Antolatzeko Plan Orokorra
Plan General de Ordenación Urbana de Elgoibar



ONDARE HISTORIKO-ARKITEKTONIKO ETA ARKEOLOGIKOAREN INBENTARIOA



| BABES EREMUA | | DATA | BABES EREMUA | DATA | |
|---|---|-------------------------|--|-------------------|-----------|
| | | | | Hasiera | Ebazpena |
| ONDARE HISTORIKO-ARKITEKTONIKOA | Monumentu multzo izendatua | | Monumentu multzo izendatua | | |
| | EAEk izendatzeko proposatua | | Kalifikazioa abian jarria | | |
| | Udalak babesteko proposatua | | Inbentarioan sartua | | |
| ONDARE ARKEOLOGIKOA | Monumentu multzoaren kategoriaz kalifikatutako Kultura Ondasunen Erroldan jasoa | | Interes arkeologikoa izan lezaketen guneak | | |
| | EAEk balio arkeologikoa izan lezaketen zona gisa izendatutako guneak | | Done Jakue Bidearen babes araubidea | | |
| | EAEk monumentu edota monumentu multzo izendatzeko proposatutako guneak | | Izendatzeko proposatutako elementuak | | |
| EJren KODE ZK. | 28 | GFaren KODE ZK. | 32034 | | |
| IZENA: | AIASTIA BASERRIA (AIZTI) | | | | |
| MULTZO TIPOLOGIKOA: | LANDA INGURUKOA | AZPIMULTZO TIPOLOGIKOA: | BASERRIA | | |
| EGUNGO BABESA | Inbentarioan sartua | | | | |
| UDALERRIA: | ELGOIBAR | AUZO: | AIASTIA | | |
| ESKUALDEA: | DEBABARRENA | ERAIKITZE DATA: | | SUNTSITUA: | EZ |
| DESKRIPZIOA | | | | | |
| Laukizuzen erako oinplanoko eraikina. Ezkerralderantz isurialde biko teiltua du, fatxada nagusiaren perpendikularrean doan gailurraz; eta horretatik eskuinera, berriz, beste gailur baten zatia, aurrekoaren perpendikularrean doana bera, hiru isurkidun teiltuaz. Fatxada nagusian eta ezkerrekoan, zurezko egitura eta armazoia ikusten da, lehen solairutik gora. Atzeko fatxadak bistako zurezko armazoia dauka, eta harri-hormaz eginda dago. Hiru solairuko altuera du. | | | | | |
| SEINALEZTATUA: | BAI | IRISGARRITASUNA | | | |
| BALIOETSIA: | | | | | |
| LAGUNTZA TEKNIKOA: | | | | KODEA ETA DATA: | 14 |
| | | | | HAPO/apirila/2008 | |

Izaskun

Larzabal
Arquitectura

adati

Injelan, S.L.
EDIFICACION INDUSTRIAL
INGENIERIA CIVIL
URBANISMO

ARADU

ELGOIBARKO Hiria Antolatzeko Plan Orokorra
Plan General de Ordenación Urbana de ELGOIBAR



BEHIN BETIKO ONARPENA

| | |
|-------------------------------------|--|
| AIASTIA BASERRIA (AIZTI) | Katastroko erreferentzia 07DI279 |
| Kokapena: Aiastia auzoa 9 | Finka zk: 6006451 Y |
| Babes maila: | Babes Ertaina |





| | |
|-------------------------------------|--|
| AIASTIA BASERRIA (AIZTI) | Katastroko erreferentzia 07DI279 |
| Kokapena: Aiastia auzoa 9 | Finka zk: 6006451 Y |
| Babes maila: | Babes Ertaina |




Escala: 1/ 2.000

Elgoibarko Hiria Antolatzeko Plan Orokorra
Plan General de Ordenación Urbana de Elgoibar



ONDARE HISTORIKO-ARKITEKTONIKO ETA ARKEOLOGIKOAREN INBENTARIOA



| BABES EREMUA | | DATA | | BABES EREMUA | | DATA | |
|--|---|------|--------------------------------|--|-------------------|---------|-----------|
| | | | | | | Hasiera | Ebazpena |
| ONDARE HISTORIKO-ARKITEKTONIKOA | Monumentu multzo izendatua | | | Monumentu multzo izendatua | | | |
| | EAEK izendatzeko proposatua | | | Kalifikazioa abian jarria | | | |
| | Udalak babesteko proposatua | | | Inbentarioan sartua | | | |
| ONDARE ARKEOLOGIKOA | Monumentu multzoaren kategoriaz kalifikatutako Kultura Ondasunen Erroldan jasoa | | | Interes arkeologikoa izan lezaketen guneak | | | |
| | EAEK balio arkeologikoa izan lezaketen zona gisa izendatutako guneak | | | Done Jakue Bidearen babes araubidea | | | |
| | EAEK monumentu edota monumentu multzo izendatzeko proposatutako guneak | | | Izendatzeko proposatutako elementuak | | | |
| EJren KODE ZK. | 24 | | GFaren KODE ZK. | 32001 | | | |
| IZENA: | GOENAGA BASERRIA | | | | | | |
| MULTZO TIPOLOGIKOA: | LANDA INGURUKOA | | AZPIMULTZO TIPOLOGIKOA: | BASERRIA | | | |
| EGUNGO BABESA | Inbentarioan sartua | | | | | | |
| UDALERRIA: | ELGOIBAR | | AUZO: | AZKUE | | | |
| ESKUALDEA: | DEBABARRENA | | ERAIKITZE DATA: | | SUNTSITUA: | EZ | |
| DESKRIPZIOA | | | | | | | |
| Laukizuzen erako oinplanoa eta hiru isurkidun teilatua dituen eraikina. Bi solairu eta ukiulurako sotoa, lurraren desnibela baliatuz egina. Sarrera, sukaldea eta etxebizitza etxabearen maila berean. Harri-hormak ditu, eta harlanduak eskantzuetan eta arku beheratu batez egindako portadan. Fatxada nagusiaren erdialdean, lehen solairuaren altueran dagoen armarrria nabarmentzen da. | | | | | | | |
| SEINALEZTATUA: | BAI | | IRISGARRITASUNA | ONA | | | |
| BALIOETSIA: | | | | | | | |
| LAGUNTZA TEKNIKO: |  | | KODEA ETA DATA: | HAPO/apirila/2008 | | | 15 |



| | |
|---|--------------------------|
| GOENAGA BASERRIA | Katastroko erreferentzia |
| Kokapena: Azkue (San Roke) auzoa 21 | Finka zk: |
| Babes maila: | Babes Ertaina |



Elgoibarko Hiria Antolatzeko Plan Orokorra
Plan General de Ordenación Urbana de Elgoibar



ONDARE HISTORIKO-ARKITEKTONIKO ETA ARKEOLOGIKOAREN INBENTARIOA



| BABES EREMUA | | DATA | | BABES EREMUA | | DATA | |
|--|---|--------------------------------|------------------------|--|----|---------|-----------|
| | | | | | | Hasiera | Ebazpena |
| ONDARE HISTORIKO-ARKITEKTONIKOA | Monumentu multzo izendatua | | | Monumentu multzo izendatua | | | |
| | EAEk izendatzeko proposatua | | | Kalifikazioa abian jarria | | | |
| | Udalak babesteko proposatua | | | Inbentarioan sartua | | | |
| ONDARE ARKEOLOGIKOA | Monumentu multzoaren kategoriaz kalifikatutako Kultura Ondasunen Erroldan jasoa | | | Interes arkeologikoa izan lezaketan guneak | | | |
| | EAEk balio arkeologikoa izan lezaketan zona gisa izendatutako guneak | | | Done Jakue Bidearen babes araubidea | | | |
| | EAEk monumentu edota monumentu multzo izendatzeko proposatutako guneak | | | Izendatzeko proposatutako elementuak | | | |
| EJren KODE ZK. | 26 | GFaren KODE ZK. | 32006 | | | | |
| IZENA: | AMUSKATEGI BASERRIA | | | | | | |
| MULTZO TIPOLOGIKOA: | LANDA INGURUKOA | AZPIMULTZO TIPOLOGIKOA: | BASERRIA | | | | |
| EGUNGO BABESA | Inbentarioan sartua | | | | | | |
| UDALERRIA: | ELGOIBAR | AUZO: | SALLOBENTE-ERMUARAN | | | | |
| ESKUALDEA: | DEBABARRENA | ERAIKITZE DATA: | | SUNTSITUA: | EZ | | |
| DESKRIPZIOA | | | | | | | |
| Laukizuzen erako oinplanoa eta bi isurkidun teilatua dituen eraikina. Hiru solairu eta ganbaraz osatutako altuera. Harri-hormak ditu, eta eskantzuak eta bao markoak harlanduz eginak. Fatxada nagusian portale edo atari zabala, arku beheratu batez hornitua. Beste fatxadetan bistako zurez egindako armazoiak; pieza bakarrean egindako zutikoak nabarmentzen dira. Sarreran arku zorrotza -gaur egun itxita dago- eskuineko fatxadan. Saietera handiak atzeko fatxadan. Zurezko egitura interesgarria barnealdean: pilare eta habe handiak, horietako lotune eta ainguraketekin batera. | | | | | | | |
| SEINALEZTATUA: | BAI | IRISGARRITASUNA | ONA | | | | |
| BALIOETSIA: | | | | | | | |
| LAGUNTZA TEKNIKOA: | | | KODEA ETA DATA: | HAPO/apirila/2008 | | | 16 |

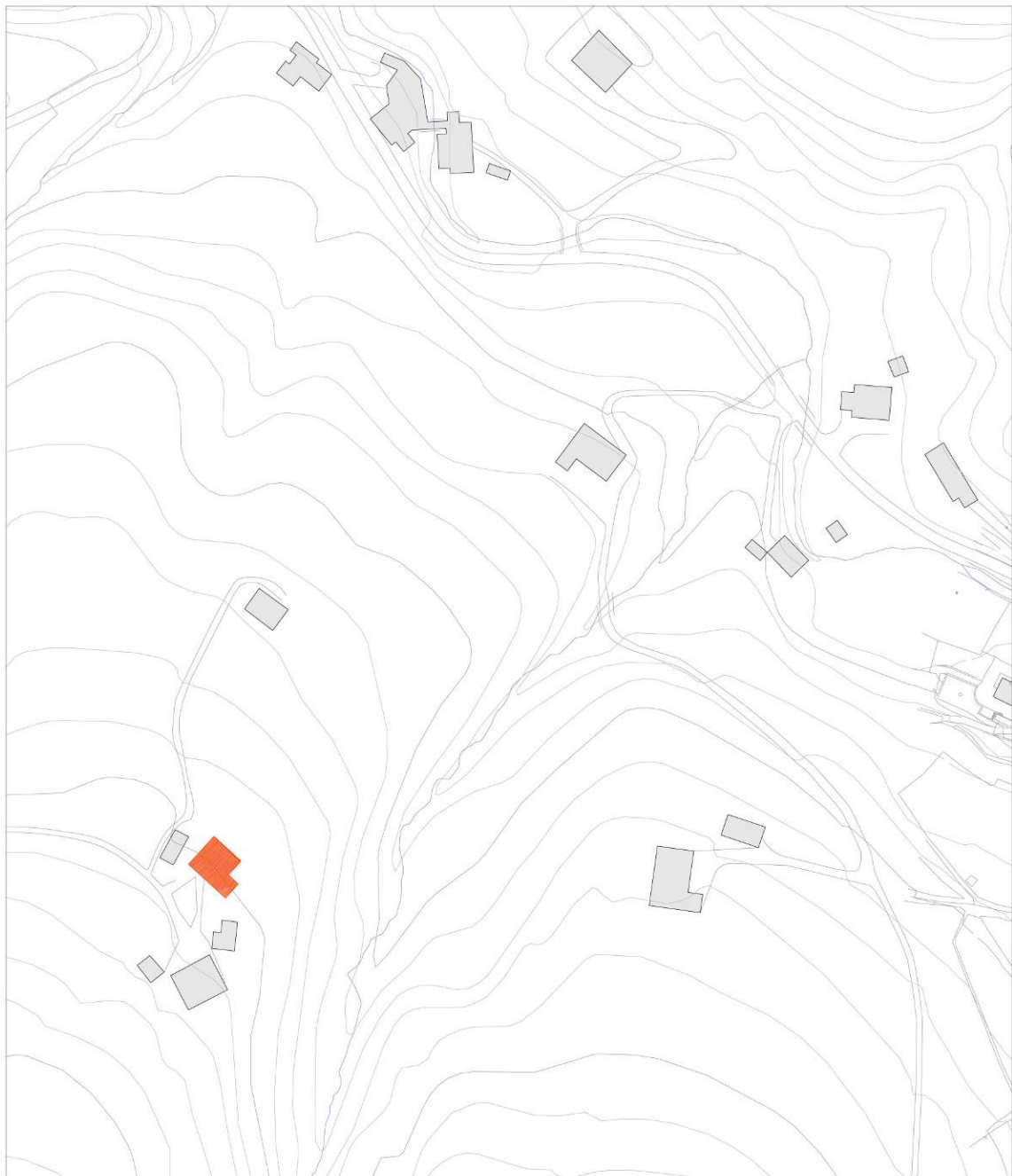


| | |
|--|---|
| AMUSKATEGI BASERRIA | Katastroko erreferentzia 11 DI204 |
| Kokapena: Sallobente–Ermuaren auzoa 18 | Finka zk: 3008797 Q 3008979 A |
| Babes maila: | Babes Ertaina |





| | |
|--|---|
| AMUSKATEGI BASERRIA | Katastroko erreferentzia 11 DI204 |
| Kokapena: Sallobente-Ermuaran auzoa 18 | Finka zk: 3008797 Q 3008979 A |
| Babes maila: | Babes Ertaina |



Escala: 1/ 2.500


Elgoibarko Hiria Antolatzeko Plan Orokorra
Plan General de Ordenación Urbana de Elgoibar

ONDARE HISTORIKO-ARKITEKTONIKO ETA ARKEOLOGIKOAREN INBENTARIOA


| BABES EREMUA | | DATA | | BABES EREMUA | DATA | |
|---|---|------|--|---|------------|----------------------|
| | | | | | Hasiera | Ebazpena |
| ONDARE HISTORIKO-ARKITEKTONIKOA | Monumentu multzo izendatua | | | Monumentu multzo izendatua | | |
| | EAEk izendatzeko proposatua | | | Kalifikazioa abian jarria | | |
| | Udalak babesteko proposatua | | | Inbentarioan sartua | | |
| ONDARE ARKEOLOGIKOA | Monumentu multzoaren kategoriaz kalifikatutako Kultura Ondasunen Erroldan jasoa | | | Interes arkeologikoa izan lezaketzen guneak | | |
| | EAEk balio arkeologikoa izan lezaketzen zona gisa izendatutako guneak | | | Done Jakue Bidearen babes araubidea | | |
| | EAEk monumentu edota monumentu multzo izendatzeko proposatutako guneak | | | Izendatzeko proposatutako elementuak | | |
| EJren KODE ZK. | 68 | | | GFaren KODE ZK. | | |
| IZENA: | ITURRIA | | | | | |
| MULTZO TIPOLOGIKOA: | | | | AZPIMULTZO TIPOLOGIKOA: | | |
| EGUNGO BABESA | | | | | | |
| UDALERRIA: | ELGOIBAR | | | AUZOA: | HERRIGUNEA | |
| ESKUALDEA: | DEBABARRENA | | | ERAIKITZE DATA: | | SUNTSITUA: EZ |
| DESKRIPZIOA | | | | | | |
| | | | | | | |
| SEINALEZTATUA: | | | | IRISGARRITASUNA | ONA | |
| BALIOETSA: | | | | | | |
| LAGUNTZA TEKNIKOA: | | | | KODEA ETA DATA: | | 17 |
|  | | | | HAPO/apirila/2008 | | |

| | |
|--|--------------------------|
| ITURRIA | Katastroko erreferentzia |
| Kokapena: HERRIGUNEA. Kalegoen plaza | |
| Hiri tresneria: | Babes Ertaina |



Elgoibarko Hiria Antolatzeko Plan Orokorra
Plan General de Ordenación Urbana de Elgoibar



ONDARE HISTORIKO-ARKITEKTONIKO ETA ARKEOLOGIKOAREN INBENTARIOA



| BABES EREMUA | | DATA | | BABES EREMUA | DATA | |
|---------------------------------|---|------|--------------------------------|--|-------------------|-----------|
| | | | | | Hasiera | Ebazpena |
| ONDARE HISTORIKO-ARKITEKTONIKOA | Monumentu multzo izendatua | | | Monumentu multzo izendatua | | |
| | EAEk izendatzeko proposatua | | | Kalifikazioa abian jarria | | |
| | Udalak babesteko proposatua | | | Inbentarioan sartua | | |
| ONDARE ARKEOLOGIKOA | Monumentu multzoaren kategoriaz kalifikatutako Kultura Ondasunen Erroldan jasoa | | | Interes arkeologikoa izan lezaketen guneak | | |
| | EAEk balio arkeologikoa izan lezaketen zona gisa izendatutako guneak | | | Done Jakue Bidearen babes araubidea | | |
| | EAEk monumentu edota monumentu multzo izendatzeko proposatutako guneak | | | Izendatzeko proposatutako elementuak | | |
| EJren KODE ZK. | 67 | | GFaren KODE ZK. | | | |
| IZENA: | ITURRIA | | | | | |
| MULTZO TIPOLOGIKOA: | ITURRIA | | AZPIMULTZO TIPOLOGIKOA: | | | |
| EGUNGO BABESA | | | | | | |
| UDALERRIA: | ELGOIBAR | | AUZOA: | HERRIGUNEA | | |
| ESKUALDEA: | DEBABARRENA | | ERAIKITZE DATA: | | SUNTSITUA: | EZ |
| DESKRIPZIOA | | | | | | |
| | | | | | | |
| SEINALEZTATUA: | | | IRISGARRITASUNA | ONA | | |
| BALIOETSA: | | | | | | |
| LAGUNTZA TEKNIKOA: | | | KODEA ETA DATA: | | | 18 |
| | | | HAPO/apirila/2008 | | | |

| | |
|--|--------------------------|
| ITURRIA | Katastroko erreferentzia |
| Kokapena: HERRIGUNEA. Kalebarren plaza | |
| Hiri tresneria: | Babes Ertaina |



Elgoibarko Hiria Antolatzeko Plan Orokorra
Plan General de Ordenación Urbana de Elgoibar



ONDARE HISTORIKO-ARKITEKTONIKO ETA ARKEOLOGIKOAREN INBENTARIOA



| BABES EREMUA | | DATA | | BABES EREMUA | DATA | |
|---|---|------|--------------------------------|--|-------------------|--------------|
| | | | | | Hasiera | Ebazpena |
| ONDARE HISTORIKO-ARKITEKTONIKOA | Monumentu multzo izendatua | | | Monumentu multzo izendatua | | |
| | EAEk izendatzeko proposatua | | | Kalifikazioa abian jarria | | |
| | Udalak babesteko proposatua | | | Inbentarioan sartua | | |
| ONDARE ARKEOLOGIKOA | Monumentu multzoaren kategoriaz kalifikatutako Kultura Ondasunen Erroldan jasoa | | | Interes arkeologikoa izan lezaketen guneak | R.11-11-1996 | R.25-05-1998 |
| | EAEk balio arkeologikoa izan lezaketen zona gisa izendatutako guneak | | EHAA 9/06/1998 | Done Jakue Bidearen babes araubidea | | |
| | EAEk monumentu edota monumentu multzo izendatzeko proposatutako guneak | | | Izendatzeko proposatutako elementuak | | |
| EJren KODE ZK. | 53 | | GFaren KODE ZK. | 32049 | | |
| IZENA: | APATRIZERROTA | | | | | |
| MULTZO TIPOLOGIKOA: | ERROTA ETA BURDINOLA | | AZPIMULTZO TIPOLOGIKOA: | | | |
| EGUNGO BABESA | | | | | | |
| UDALERRIA: | ELGOIBAR | | AUZOA: | ARRIAGA | | |
| ESKUALDEA: | DEBABARRENA | | ERAIKITZE DATA: | | SUNTSITUA: | EZ |
| DESKRIPZIOA | | | | | | |
| Erabat berrituta dago. Bere garaian, toki horretan bertan burdinola bat egon zen; oraindik ere badira haren hondakinak. | | | | | | |
| SEINALEZTATUA: | BAI | | IRISGARRITASUN A | | | |
| BALIOETSIA: | | | | | | |
| LAGUNTZA TEKNIKOA: | | | KODEA ETA DATA: | HAPO/apirila/2008 | | 19 |

| | |
|---------------------------------------|--------------------------|
| APATRIZERROTA | Katastroko erreferentzia |
| Kokapena: Arriaga auzoa 999 | |
| Babes maila: | Babes Ertaina |



Elgoibarko Hiria Antolatzeko Plan Orokorra
Plan General de Ordenación Urbana de Elgoibar



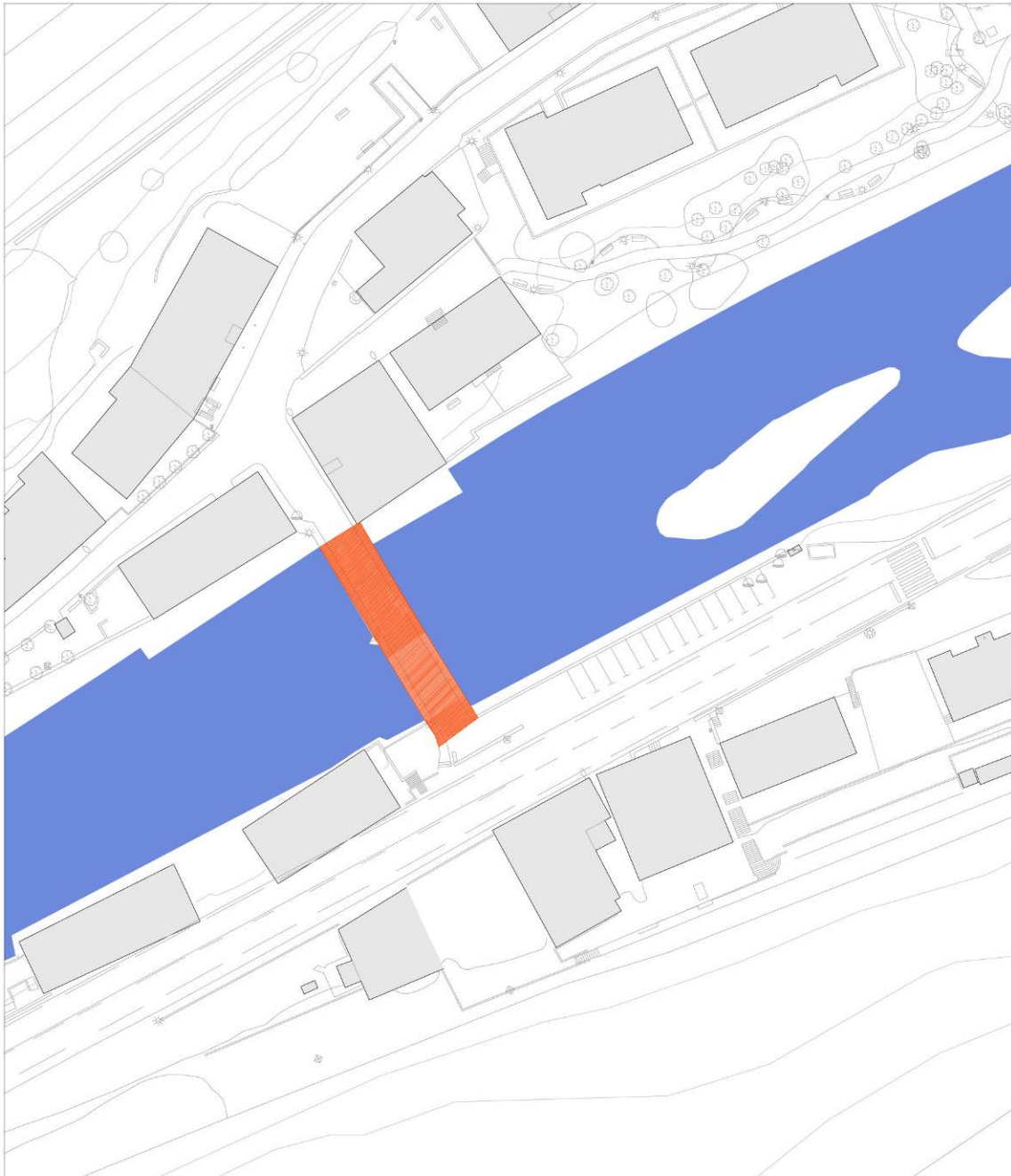
ONDARE HISTORIKO-ARKITEKTONIKO ETA ARKEOLOGIKOAREN INBENTARIOA



| BABES EREMUA | | DATA | | BABES EREMUA | | DATA | | |
|--|---|--------------------------------|---------|--|-------------------|---------|----------|-----------|
| | | | | | | Hasiera | Ebazpena | |
| ONDARE HISTORIKO-ARKITEKTONIKOA | Monumentu multzo izendatua | | | Monumentu multzo izendatua | | | | |
| | EAEk izendatzeko proposatua | | | Kalifikazioa abian jarria | | | | |
| | Udalak babesteko proposatua | | | Inbentarioan sartua | | | | |
| ONDARE ARKEOLOGIKOA | Monumentu multzoaren kategoriaz kalifikatutako Kultura Ondasunen Erroldan jasoa | | | Interes arkeologikoa izan lezaketan guneak | | | | |
| | EAEk balio arkeologikoa izan lezaketan zona gisa izendatutako guneak | | | Done Jakue Bidearen babes araubidea | | | | |
| | EAEk monumentu edota monumentu multzo izendatzeko proposatutako guneak | | | Izendatzeko proposatutako elementuak | | | | |
| EJren KODE ZK. | 58 | GFaren KODE ZK. | 32033 | | | | | |
| IZENA: | ALTZOLAKO ZUBIA | | | | | | | |
| MULTZO TIPOLOGIKOA: | ZUBIA | AZPIMULTZO TIPOLOGIKOA: | | | | | | |
| EGUNGO BABESA | Bereizlea | | | | | | | |
| UDALERRIA: | ELGOIBAR | AUZOA: | ALTZOLA | | | | | |
| ESKUALDEA: | DEBABARRENA | ERAIKITZE DATA: | | SUNTSITUA: | EZ | | | |
| DESKRIPZIOA | | | | | | | | |
| Bi begi ditu zubiak, erdi-puntuko arku erakoak eta kareharrizko harlanduz eginak; ibilguaren goiko aldean zubi branka dauka. Zorua mailan, zabalagotu egin dute hormigoizko hegalkinak erabiliz. | | | | | | | | |
| SEINALEZTATUA: | | IRISGARRITASUNA | ONA | | | | | |
| BALIOETSIA: | | | | | | | | |
| LAGUNTZA TEKNIKA: | | | | KODEA ETA DATA: | HAPO/apirila/2008 | | | 20 |



| | |
|-----------------------------------|--------------------------|
| ALTZOLAKO ZUBIA | Katastroko erreferentzia |
| Kokapena: Altzola auzoa | |
| Babes maila: | Babes Ertaina |



Escala: 1/ 1.000

| | |
|-----------------------------------|--------------------------|
| ALTZOLAKO ZUBIA | Katastroko erreferentzia |
| Kokapena: Altzola auzoa | |
| Babes maila: | Babes Ertaina |



Elgoibarko Hiria Antolatzeko Plan Orokorra
Plan General de Ordenación Urbana de Elgoibar

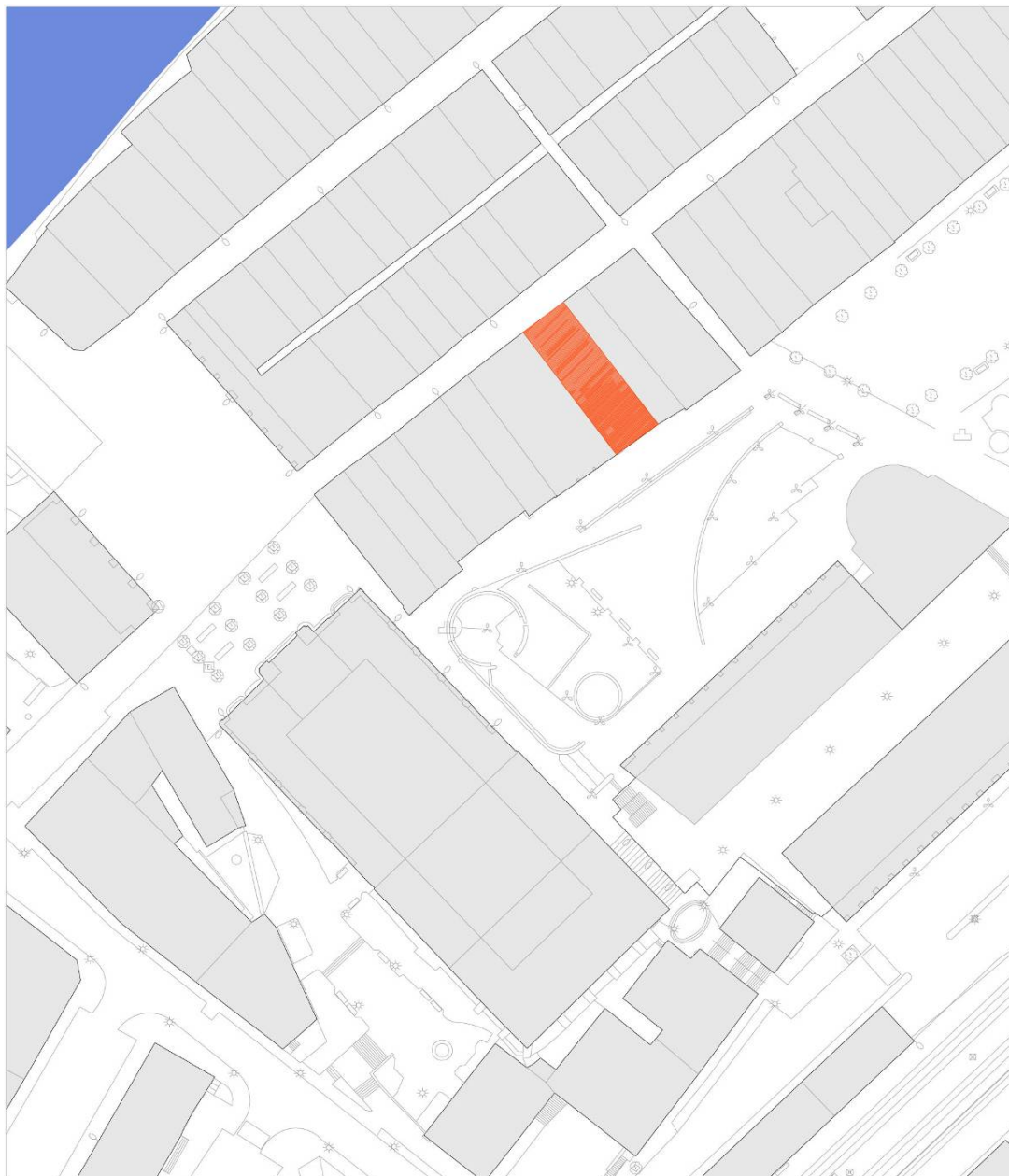


ONDARE HISTORIKO-ARKITEKTONIKO ETA ARKEOLOGIKOAREN INBENTARIOA



| BABES EREMUA | | DATA | | BABES EREMUA | | DATA | |
|--|---|--------------------------------|------------------------|---|----|---------|-----------|
| | | | | | | Hasiera | Ebazpena |
| ONDARE HISTORIKO-ARKITEKTONIKOA | Monumentu multzo izendatua | | | Monumentu multzo izendatua | | | |
| | EAEk izendatzeko proposatua | | | Kalifikazioa abian jarria | | | |
| | Udalak babesteko proposatua | | | Inbentarioan sartua | | | |
| ONDARE ARKEOLOGIKOA | Monumentu multzoaren kategoriaz kalifikatutako Kultura Ondasunen Erroldan jasoa | | | Interes arkeologikoa izan lezaketzen guneak | | | |
| | EAEk balio arkeologikoa izan lezaketzen zona gisa izendatutako guneak | | | Done Jakue Bidearen babes araubidea | | | |
| | EAEk monumentu edota monumentu multzo izendatzeko proposatutako guneak | | | Izendatzeko proposatutako elementuak | | | |
| EJren KODE ZK. | 11 | GFaren KODE ZK. | 32026 | | | | |
| IZENA: | SAN BARTOLOME 12ko ETXEA | | | | | | |
| MULTZO TIPOLOGIKOA: | ETXEA | AZPIMULTZO TIPOLOGIKOA: | | | | | |
| EGUNGO BABESA | | | | | | | |
| UDALERRIA: | ELGOIBAR | AUZOA: | ALDE ZAHARRA | | | | |
| ESKUALDEA: | DEBABARRENA | ERAIKITZE DATA: | | SUNTSITUA: | EZ | | |
| DESKRIPZIOA | | | | | | | |
| Laukizuzen erako oinplanoa eta bi isurkidun teilatua dituen eraikina. Hiru estaiko altuera. Etxabeen erabilera komertziala, eta egoitze erabilera goiko solairuetan. Harri-hormaz egindako murrak eta harlanduak sarrerako atean; hau burudun eta dobelduna da. Fatxada nagusian lehen solairuko balkoi luzea eta bigarren solairuko balkoi biak nabarmentzen dira, denak baitira burdina forjatuzkoak, jabaloiz hornituak. Bigarren solairuan erdiko armari handia nabarmentzen da; eta zurezko hegala bikoitza bere habe landuekin eta sarrerako atea ere aipatzeko modukoak dira. | | | | | | | |
| SEINALEZTATUA: | | | IRISGARRITASUNA | ONA | | | |
| BALIOETSIA: | | | | | | | |
| LAGUNTZA TEKNIKOA: | | | KODEA ETA DATA: | HAPO/apirila/2008 | | | 21 |


| | |
|--|--|
| <p>SAN BARTOLOME 12ko ETXEA</p> | <p>Katastroko erreferentzia 39240A0</p> |
| <p>Kokapena: San Bartolome kalea 12</p> | <p>Finka zk: 3007886 X 3007888 H 3007889 P 3007890 N 3007891 V 3007892 G</p> |
| <p>Babes maila:</p> | <p>Babes Ertaina</p> |



Escala: 1/ 1.000


Elgoibarko Hiria Antolatzeko Plan Orokorra
Plan General de Ordenación Urbana de Elgoibar

ONDARE HISTORIKO-ARKITEKTONIKO ETA ARKEOLOGIKOAREN INBENTARIOA


| BABES EREMUA | | DATA | BABES EREMUA | DATA | |
|---|---|--------------------------------|--|-------------------|----------|
| | | | | Hasiera | Ebazpena |
| ONDARE HISTORIKO-ARKITEKTONIKOA | Monumentu multzo izendatua | | Monumentu multzo izendatua | | |
| | EAEk izendatzeko proposatua | | Kalifikazioa abian jarria | | |
| | Udalak babesteko proposatua | | Inbentarioan sartua | | |
| ONDARE ARKEOLOGIKOA | Monumentu multzoaren kategoriaz kalifikatutako Kultura Ondasunen Erroldan jasoa | | Interes arkeologikoa izan lezaketan guneak | | |
| | EAEk balio arkeologikoa izan lezaketan zona gisa izendatutako guneak | | Done Jakue Bidearen babes araubidea | | |
| | EAEk monumentu edota monumentu multzo izendatzeko proposatutako guneak | | Izendatzeko proposatutako elementuak | | |
| EJren KODE ZK. | 15 | GFaren KODE ZK. | 32028 | | |
| IZENA: | AURRETXEA JAUREGIA | | | | |
| MULTZO TIPOLOGIKOA: | ETXEA | AZPIMULTZO TIPOLOGIKOA: | | | |
| EGUNGO BABESA | | | | | |
| UDALERRIA: | ELGOIBAR | AUZOA: | ALTZOLA | | |
| ESKUALDEA: | DEBABARRENA | ERAIKITZE DATA: | | SUNTSITUA: | EZ |
| DESKRIPZIOA | | | | | |
| <p>1a-ia lauki erako oinplanoa eta lau isurkidun teilatua dituen eraikina. Jatorrizko eraikina, fatxada nagusian ikusten den bezala, hiru solairukoa da, baina albo fatxadetan beste solairu bat ikusten da, duela gutxi eraiuntza lanen eraginez. Murruak harri-hormak dira, eta harlandu aipagarriak dituzte kantoietan eta ate eta leiho baoetan. Eraikin honetan kantoiko armarrria, fatxada nagusian dagoen beste armarrri txikiago bat, sarrera nagusiko ate handi buruduna eta teillatu-hegal habeduna eta erlaitz txiki landua nabarmentzen dira. Etxebizitza erantsi handi bat du, atzeko fatxada osoan zehar.</p> | | | | | |
| SEINALEZTATUA: | | | IRISGARRITASUNA | ONA | |
| BALIOETSIA: | | | | | |
| LAGUNTZA TEKNIKOA: |  | | KODEA ETA DATA: | HAPO/apirila/2008 | |
| | | | | 22 | |



| | |
|--------------------------------------|--|
| AURRETXEA JAUREGIA | Katastroko erreferentzia 1166027 |
| Kokapena: Donostia Kalea 8 | Finka zk: 3005875 D |
| Babes maila: | Babes Ertaina |





| | |
|--------------------------------------|--|
| AURRETXEA JAUREGIA | Katastroko erreferentzia 1166027 |
| Kokapena: Donostia Kalea 8 | Finka zk: 3005875 D |
| Babes maila: | Babes Ertaina |



Escala: 1/ 1.500

Elgoibarko Hiria Antolatzeko Plan Orokorra
Plan General de Ordenación Urbana de Elgoibar



ONDARE HISTORIKO-ARKITEKTONIKO ETA ARKEOLOGIKOAREN INBENTARIOA



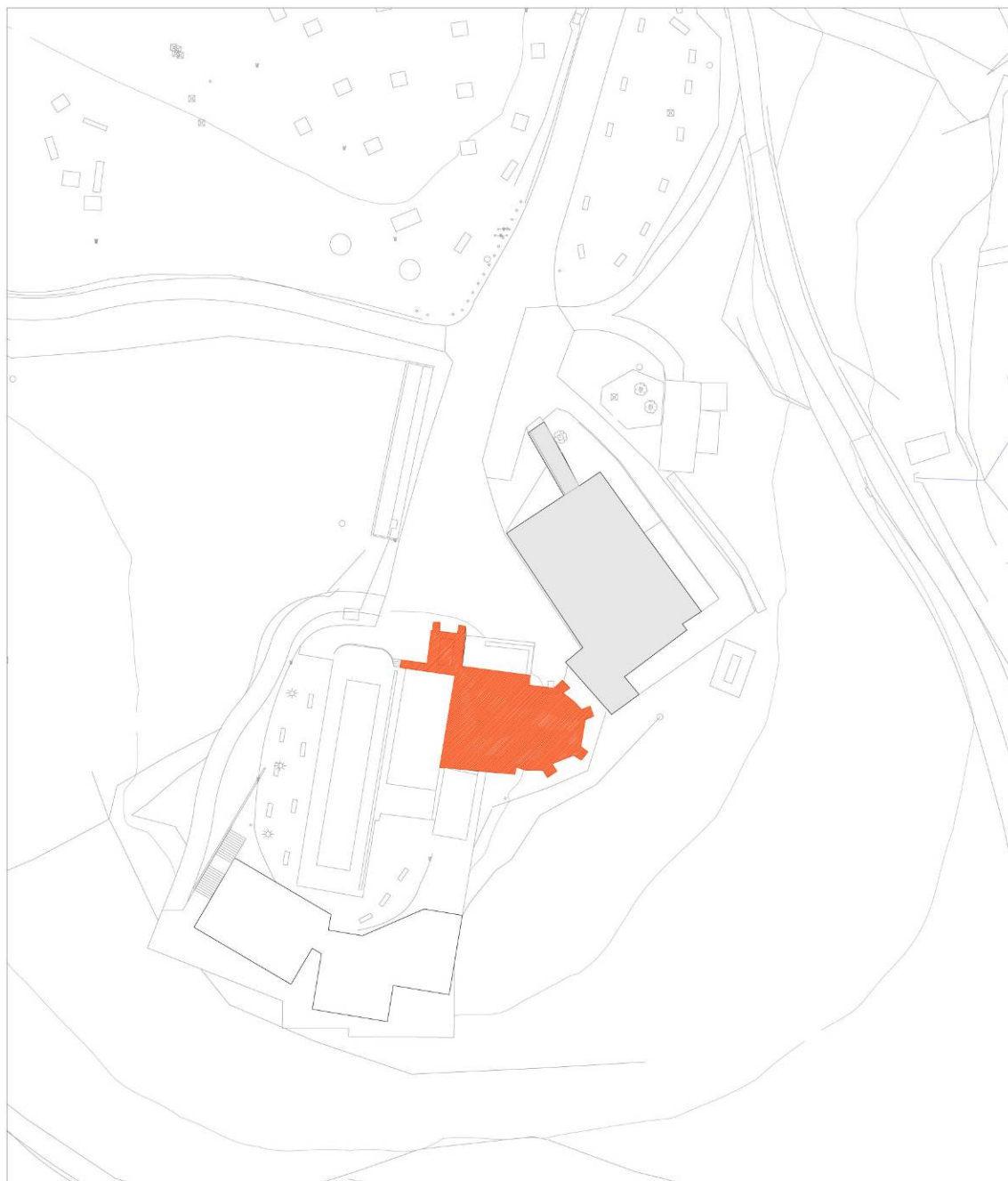
| BABES EREMUA | | DATA | BABES EREMUA | DATA | |
|--|---|--------------------------------|---|-------------------|--------------|
| | | | | Hasiera | Ebazpena |
| ONDARE HISTORIKO-ARKITEKTONIKOA | Monumentu multzo izendatua | | Monumentu multzo izendatua | | |
| | EAEk izendatzeko proposatua | | Kalifikazioa abian jarria | | |
| | Udalak babesteko proposatua | | Inbentarioan sartua | | |
| ONDARE ARKEOLOGIKOA | Monumentu multzoaren kategoriaz kalifikatutako Kultura Ondasunen Erroldan jasoa | | Interes arkeologikoa izan lezaketen gunek | R. 11-11-1996 | R.25-05-1998 |
| | EAEk balio arkeologikoa izan lezaketen zona gisa izendatutako gunek | | Done Jakue Bidearen babes araubidea | | |
| | EAEk monumentu edota monumentu multzo izendatzeko proposatutako gunek | | Izendatzeko proposatutako elementuak | | |
| EJren KODE ZK. | 7 | GFaren KODE ZK. | 32016 | | |
| IZENA: | DONE PETRI (SAN PEDRO) ERMITA | | | | |
| MULTZO TIPOLOGIKOA: | BASELIZA | AZPIMULTZO TIPOLOGIKOA: | | | |
| EGUNGO BABESA | | | | | |
| UDALERRIA: | ELGOIBAR | AUZO: | IDOTORBE (SAN PEDRO) | | |
| ESKUALDEA: | DEBABARRENA | ERAIKITZE DATA: | XVI. mendea | SUNTSITUA: | EZ |
| DESKRIPZIOA | | | | | |
| <p>Oso neurri handiko baseliza, oinplano ia-ia karratukoa eta hiru isurkidun teilatua duena; beste hiru isurialde osagarri ditu abside inguruan. Nabe bakarrekoa. Murruak harri-hormak dira, eta eskantzuak dituzte kontrahorma batzuetan. Erdi-puntuko arku itxurako ate baten baxa (gaur egun estalia) eta arku konopial gisako leiho bat. Arku estaliko harlanduak neurri handiko dobelak eratzen ditu, eta giltzarrian horma-hobi bat dauka. Arkuak kanpandorreko atari txikira ematen du; dirudienaz azken hau eraikin berriagoa da, eta hiru solairu eta lau isurialde ditu. Barnealdeko estalkia zur polikromoz egina da.</p> <p>Ermitari atxikirik, frontoia, bolatokia eta idi-probetarako prestatutako plaza bat eraiki dituzte.</p> | | | | | |
| SEINALEZTATUA: | BAI | IRISGARRITASUNA | ONA | | |
| BALIOETSIA: | | | | | |
| LAGUNTZA TEKNIKO: | | | KODEA ETA DATA: | HAPO/apirila/2008 | |
| | | | | 23 | |

| | |
|---|--|
| DONE PETRI (SAN PEDRO) ERMITA | Katastroko erreferentzia 07DI113 |
| Kokapena: Idotorbe (San Pedro) auzoa 28 | Finka zk: 3009209 H |
| Babes maila: | Babes Ertaina |





| | |
|---|--|
| DONE PETRI (SAN PEDRO) ERMITA | Katastroko erreferentzia 07DI113 |
| Kokapena: Idotorbe (San Pedro) auzoa 28 | Finka zk: 3009209 H |
| Babes maila: | Behe-babesa. Bereizlea. |



Escala: 1/ 1.000

Elgoibarko Hiria Antolatzeko Plan Orokorra
Plan General de Ordenación Urbana de Elgoibar



ONDARE HISTORIKO-ARKITEKTONIKO ETA ARKEOLOGIKOAREN INBENTARIOA



| BABES EREMUA | | DATA | | BABES EREMUA | | DATA | |
|---|---|--------------------------------|---------|--|-------------------|---------|----------|
| | | | | | | Hasiera | Ebazpena |
| ONDARE HISTORIKO-ARKITEKTONIKOA | Monumentu multzo izendatua | | | Monumentu multzo izendatua | | | |
| | EAEk izendatzeko proposatua | | | Kalifikazioa abian jarria | | | |
| | Udalak babesteko proposatua | | | Inbentarioan sartua | | | |
| ONDARE ARKEOLOGIKOA | Monumentu multzoaren kategoriaz kalifikatutako Kultura Ondasunen Erroldan jasoa | | | Interes arkeologikoa izan lezaketen guneak | | | |
| | EAEk balio arkeologikoa izan lezaketen zona gisa izendatutako guneak | | | Done Jakue Bidearen babes araubidea | | | |
| | EAEk monumentu edota monumentu multzo izendatzeko proposatutako guneak | | | Izendatzeko proposatutako elementuak | | | |
| EJren KODE ZK. | 64 | GFaren KODE ZK. | 32029 | | | | |
| IZENA: | ARANDIAKOA (ZELAIA HOTELA) | | | | | | |
| MULTZO TIPOLOGIKOA: | ETXEA | AZPIMULTZO TIPOLOGIKOA: | | | | | |
| EGUNGO BABESA | | | | | | | |
| UDALERRIA: | ELGOIBAR | AUZO: | ALTZOLA | | | | |
| ESKUALDEA: | DEBABARRENA | ERAIKITZE DATA: | | SUNTSITUA: | EZ | | |
| DESKRIPZIOA | | | | | | | |
| <p>la-ia lauki erako oinplanoa eta lau isurkidun teilatua dituen eraikina. Hiru solairu eta sotoa ditu. Gaur egun barnealdea eraitsita dago, atzera eraikitzearen. Murrak harri-hormak dira, eta harlandu aipagarriak dituzte eskantzu eta baoetan. Eraikin honetan, eskuineko fatxadako harlanduzko balkoia, harlanduzko pieza handiak, hainbat baotako burdina forjatuzko barandak, teillatu-hegala bere habeekin eta erlaitz landuarekin eta kantoiko armari handia nabarmentzen dira.</p> | | | | | | | |
| SEINALEZTATUA: | | | | IRISGARRITASUNA | ONA | | |
| BALIOETSIA: | | | | | | | |
| LAGUNTZA TEKNIKOA: | | | | KODEA ETA DATA: | HAPO/apirila/2008 | | |
| | | | | 24 | | | |


Elgoibarko Hiria Antolatzeko Plan Orokorra
Plan General de Ordenación Urbana de Elgoibar

ONDARE HISTORIKO-ARKITEKTONIKO ETA ARKEOLOGIKOAREN INBENTARIOA


| BABES EREMUA | | DATA | | BABES EREMUA | | DATA | |
|---|---|--------------------------------|--|---|-------------------|---------|-----------|
| | | | | | | Hasiera | Ebazpena |
| ONDARE HISTORIKO-ARKITEKTONIKOA | Monumentu multzo izendatua | | | Monumentu multzo izendatua | | | |
| | EAEk izendatzeko proposatua | | | Kalifikazioa abian jarria | | | |
| | Udalak babesteko proposatua | | | Inbentarioan sartua | | | |
| ONDARE ARKEOLOGIKOA | Monumentu multzoaren kategoriaz kalifikatutako Kultura Ondasunen Erroldan jasoa | | | Interes arkeologikoa izan lezaketzen guneak | | | |
| | EAEk balio arkeologikoa izan lezaketzen zona gisa izendatutako guneak | | | Done Jakue Bidearen babes araubidea | | | |
| | EAEk monumentu edota monumentu multzo izendatzeko proposatutako guneak | | | Izendatzeko proposatutako elementuak | | | |
| EJren KODE ZK. | 100 | GFaren KODE ZK. | | | | | |
| IZENA: | KALEGOEN PLAZAKO PILOTALEKUA | | | | | | |
| MULTZO TIPOLOGIKOA: | PILOTALEKUA | AZPIMULTZO TIPOLOGIKOA: | | | | | |
| EGUNGO BABESA | | | | | | | |
| UDALERRIA: | ELGOIBAR | AUZOA: | | HERRIGUNEA | | | |
| ESKUALDEA: | DEBABARRENA | ERAIKITZE DATA: | | 1863 | SUNTSITUA: | EZ | |
| DESKRIPZIOA | | | | | | | |
| <p>Harlanduz egindako frontoia, Elgoibarko Kalegoen plazako txoko batean kokatua; udaletxearekin, elizarekin eta etxe arkupedunekin batera oso multzo berezia osatzen du. Albo paretak, lehen arkuraino, 26,70 m ditu luze, eta 9 m garai, eta 10,71 m zabal hartzen ditu frontoiak. Lehengo, zehazki 1750eko frontoi baten gainean eraikita dago, eta ibai ertzeraino bertaraino iristen da. 1832ko abuztuaren 31n Mariano José Laskurainek frontoi berriaren planoak aurkeztu zuen. Plazak, orduan Kalegoenekoak, egungo itxura hartuko zuen.</p> <p>Kalegoen plaza kirol eta jarduera ugaritarako plaza bihurtuko zen, bertan izango baitziren feriak, herriko festak, idi-probak, pisu eta harrijasotze erakustaldiak, ahari-jokoak, aizkolariak eta palankariak.</p> | | | | | | | |
| SEINALEZTATUA: | BAI | IRISGARRITASUNA | | ONA | | | |
| BALIOETSIA: | | | | | | | |
| LAGUNTZA TEKNIKOAK: | | | | KODEA ETA DATA: | | | 25 |
|  | | | | HAPO/apirila/2008 | | | |

| | | |
|------------------------------------|----------------------|--------------------------|
| KALEGOEN PILOTALEKUA | PLAZAKO | Katastroko erreferentzia |
| Kokapena: Kalegoen plaza | | Finka zk: |
| Babes maila: | Babes Ertaina | |





| | | |
|------------------------------------|----------------------|--------------------------|
| KALEGOEN PILOTALEKUA | PLAZAKO | Katastroko erreferentzia |
| Kokapena: Kalegoen plaza | | Finka zk: |
| Babes maila: | Babes Ertaina | |



Escala: 1/ 1.000

Elgoibarko Hiria Antolatzeko Plan Orokorra
Plan General de Ordenación Urbana de Elgoibar

ONDARE HISTORIKO-ARKITEKTONIKO ETA ARKEOLOGIKOAREN INBENTARIOA



| BABES EREMUA | | DATA | | BABES EREMUA | | DATA | | |
|--|---|------|--|--|-------------------|------------|----------|-----------|
| | | | | | | Hasiera | Ebazpena | |
| ONDARE HISTORIKO-ARKITEKTONIKOA | Monumentu multzo izendatua | | | Monumentu multzo izendatua | | | | |
| | EAEk izendatzeko proposatua | | | Kalifikazioa abian jarria | | | | |
| | Udalak babesteko proposatua | | | Inbentarioan sartua | | | | |
| ONDARE ARKEOLOGIKOA | Monumentu multzoaren kategoriaz kalifikatutako Kultura Ondasunen Erroldan jasoa | | | Interes arkeologikoa izan lezaketan guneak | | | | |
| | EAEk balio arkeologikoa izan lezaketan zona gisa izendatutako guneak | | | Done Jakue Bidearen babes araubidea | | | | |
| | EAEk monumentu edota monumentu multzo izendatzeko proposatutako guneak | | | Izendatzeko proposatutako elementuak | | | | |
| EJren KODE ZK. | 14 | | | GFaren KODE ZK. | 32022 | | | |
| IZENA: | MAALAKO ERMITA | | | | | | | |
| MULTZO TIPOLOGIKOA: | BASELIZA | | | AZPIMULTZO TIPOLOGIKOA: | | | | |
| EGUNGO BABESA | | | | | | | | |
| UDALERRIA: | ELGOIBAR | | | AUZOA: | ALDE ZAHARRA | | | |
| ESKUALDEA: | DEBABARRENA | | | ERAIKITZE DATA: | | SUNTSITUA: | EZ | |
| DESKRIPZIOA | | | | | | | | |
| Ia-ia lauki erako oinplanoa eta lau isurkidun teilatua dituen baseliza. Murrak harri-hormak dira, eta eskantzuak, bao ertzak eta fatxada nagusiko etxabea harlanduzkoak. Fatxada honetan ate handi burudun dobeladuna eta "año 1895" inskripzioa daukan kanpai biko dorrea, kareharrizkoa, nabarmentzen dira. Elizaren parean harlanduzko iturri bat dago, "1883" data idatzita duela. | | | | | | | | |
| SEINALEZTATUA: | | | | IRISGARRITASUNA | ONA | | | |
| BALIOETSIA: | | | | | | | | |
| LAGUNTZA TEKNIKOAK: | | | | KODEA ETA DATA: | HAPO/apirila/2008 | | | 26 |

Izaskun

Larzabal
Arquitectura

ARABADI

Injelan, s.l.
EDIFICACION INDUSTRIAL
INGENIERIA CIVIL
URBANISMO

ELGOIBARKO Hiria Antolatzeko Plan Orokorra
Plan General de Ordenación Urbana de ELGOIBAR



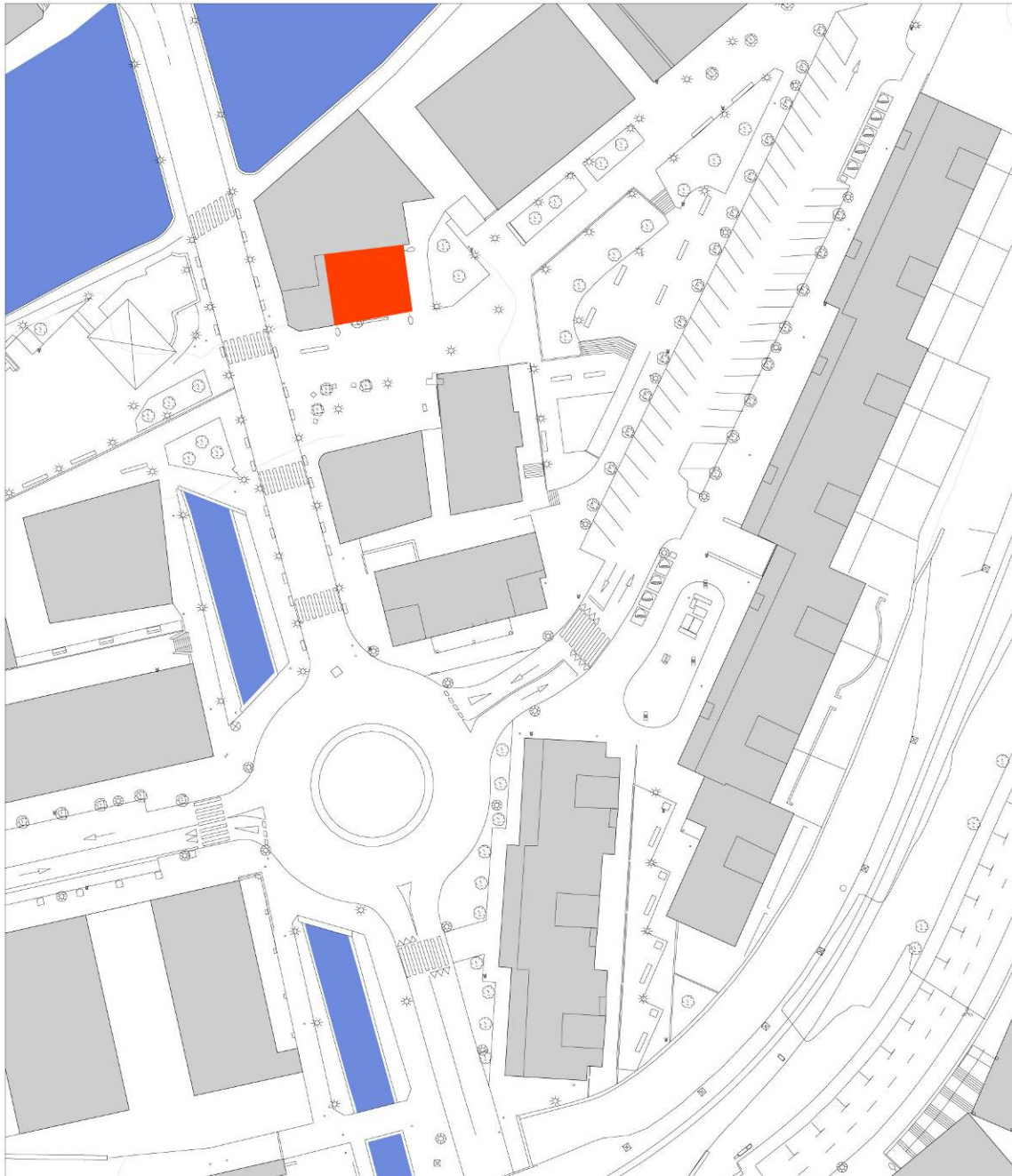
BEHIN BETIKO ONARPENA

| | |
|---|--|
| MAALAKO ERMITA | Katastroko erreferentzia 4040A01 |
| Kokapena: Pedro Mugurutza etorbidea 3 | Finka zk: 5156998 D |
| Ondasun higiezinak | Oinarrizko Babesa |





| | |
|---|--|
| MAALAKO BASELIZA | Katastroko erreferentzia 4040A01 |
| Kokapena: Pedro Mugurutza etorbidea 3 | Finka zk: 5156998 D |
| Ondasun higiezinak | Babes Ertaina |



Escala: 1/ 1.000




Oinarrizko babesa duten elementuak

Elgoibarko Hiria Antolatzeko Plan Orokorra
Plan General de Ordenación Urbana de Elgoibar



ONDARE HISTORIKO-ARKITEKTONIKO ETA ARKEOLOGIKOAREN INBENTARIOA

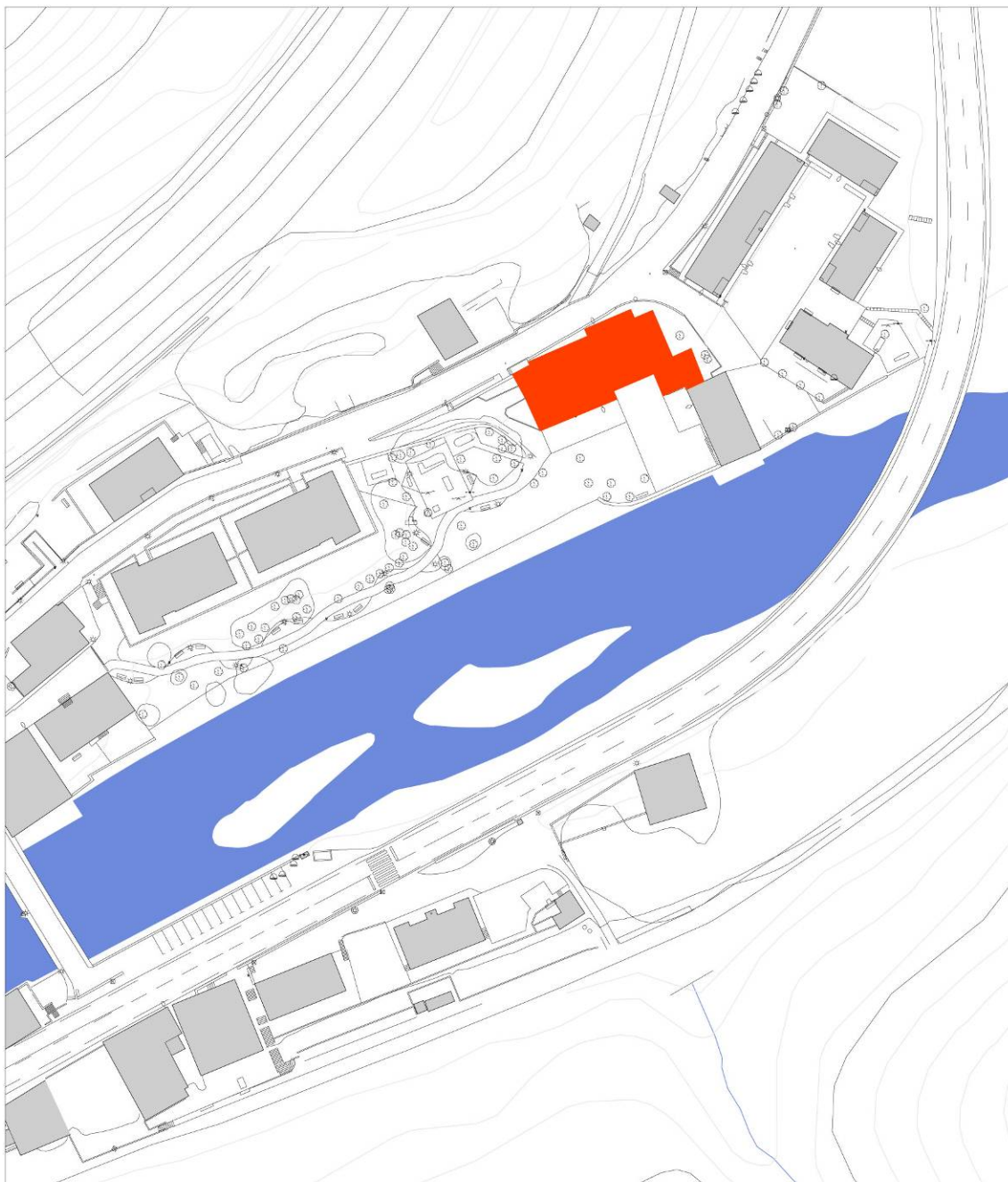


| BABES EREMUA | | DATA | BABES EREMUA | DATA | |
|--|---|--------------------------------|---|-------------------|--------------|
| | | | | Hasiera | Ebazpena |
| ONDARE HISTORIKO-ARKITEKTONIKOA | Monumentu multzo izendatua | | Monumentu multzo izendatua | | |
| | EAEk izendatzeko proposatua | | Kalifikazioa abian jarria | | |
| | Udalak babesteko proposatua | | Inbentarioan sartua | | |
| ONDARE ARKEOLOGIKOA | Monumentu multzoaren kategoriaz kalifikatutako Kultura Ondasunen Erroldan jasoa | | Interes arkeologikoa izan lezaketen gunek | R.11-11-1996 | R.25-05-1998 |
| | EAEk balio arkeologikoa izan lezaketen zona gisa izendatutako gunek | EHAA 1998/06/09 | Done Jakue Bidearen babes araubidea | | |
| | EAEk monumentu edota monumentu multzo izendatzeko proposatutako gunek | | Izendatzeko proposatutako elementuak | | |
| EJren KODE ZK. | 21 | GFaren KODE ZK. | 32032 | | |
| IZENA: | SAN JOAN BATAIATZAILEAREN ELIZA | | | | |
| MULTZO TIPOLOGIKOA: | ELIZA | AZPIMULTZO TIPOLOGIKOA: | | | |
| EGUNGO BABESA | | | | | |
| UDALERRIA: | ELGOIBAR | AUZO: | ALTZOLA | | |
| ESKUALDEA: | DEBABARRENA | ERAIKITZE DATA: | 1604 | SUNTSITUA: | EZ |
| DESKRIPZIOA | | | | | |
| Gurutze latindarreko oinplanoko eliza, beso bakoitzean lau isurkidun teilatua duena. Murrak harri-hormak dira, eta harlanduzkoak dituzte eskantzuak eta baoteko batzuk, kontrahormak bezalaxe. Fatxada nagusiaren ezkerrean, eta honen koroa gisa, kanpandorra, oso zorrotza eta eliza bera baino askoz ere berriagoa, "año 1889" inskripzioa - eraikuntzaren urtea- agerian duela. Eskuineko eta nagusia den fatxadan, solairu biko erantsi bat. Barnealdean ganga erako sabaiak, eta kupula itxura, beriz, besoak gurutzatzen diren puntuan. | | | | | |
| SEINALEZTATUA: | | IRISGARRITASUNA | ONA | | |
| BALIOETSIA: | | | | | |
| LAGUNTZA TEKNIKOA: |  | | KODEA ETA DATA: | HAPO/apirila/2008 | |
| | | | | 27 | |



BEHIN BETIKO ONARPENA

| | |
|---------------------------------------|--|
| SAN JOAN BATAITZAILEAREN ELIZA | Katastroko erreferentzia 0966014 |
| Kokapena: San Joan plaza 1 | Finka zk: 3005976 T |
| Ondasun higiezinak: | Oinarrizko Babesa |



Escala: 1/ 1.500

Izaskun

Larzabal
Arquitecto

adati

Injelan, s.l.
EDIFICACION INDUSTRIAL
INGENIERIA CIVIL
URBANISMO

ARABADI

ELGOIBARKO Hiria Antolatzeko Plan Orokorra
Plan General de Ordenación Urbana de ELGOIBAR

BEHIN BETIKO ONARPENA



| | |
|---------------------------------------|--|
| SAN JOAN BATAITZAILEAREN ELIZA | Katastroko erreferentzia 0966014 |
| Kokapena: San Joan plaza 1 | Finka zk: 3005976 T |
| Ondasun higiezinak: | Oinarrizko Babesa |



Elgoibarko Hiria Antolatzeko Plan Orokorra
Plan General de Ordenación Urbana de Elgoibar



ONDARE HISTORIKO-ARKITEKTONIKO ETA ARKEOLOGIKOAREN INBENTARIOA



| BABES EREMUA | | DATA | BABES EREMUA | DATA | |
|--|---|--------------------------------|--|-------------------|--------------|
| | | | | Hasiera | Ebazpena |
| ONDARE HISTORIKO-ARKITEKTONIKOA | Monumentu multzo izendatua | | Monumentu multzo izendatua | | |
| | EAEk izendatzeko proposatua | | Kalifikazioa abian jarria | | |
| | Udalak babesteko proposatua | | Inbentarioan sartua | | |
| ONDARE ARKEOLOGIKOA | Monumentu multzoaren kategoriaz kalifikatutako Kultura Ondasunen Erroldan jasoa | | Interes arkeologikoa izan lezaketen guneak | R.11-11-1996 | R.25-05-1998 |
| | EAEk balio arkeologikoa izan lezaketen zona gisa izendatutako guneak | EHAA 1998/06/09 | Done Jakue Bidearen babes araubidea | | |
| | EAEk monumentu edota monumentu multzo izendatzeko proposatutako guneak | | Izendatzeko proposatutako elementuak | | |
| EJren KODE ZK. | 23 | GFaren KODE ZK. | 32004 | | |
| IZENA: | IBARRATORRE (TORREKOA) | | | | |
| MULTZO TIPOLOGIKOA: | DORRETXEA | AZPIMULTZO TIPOLOGIKOA: | | | |
| EGUNGO BABESA | | | | | |
| UDALERRIA: | ELGOIBAR | AUZOA: | SALLOBENTE-ERMUARAN | | |
| ESKUALDEA: | DEBABARRENA | ERAIKITZE DATA: | | SUNTSITUA: | EZ |
| DESKRIPZIOA | | | | | |
| Baserri bihurtutako dorretxea dateke. Oinplano karratua, laukizuzen erakoa gaur egun, eta isurialde biko teilatua. Hiru solairuko altuera. Harri-hormak dira murruiak, eta eskantzuetan eta fatxada nagusian dagoen arku zorrotz batean harlanduak dituzte; aipatu azken hauxe da eraikin honetan azpimarratzeko elementua. Laukizuzen itxura ematen dion erantsia oinplanoa eskuineko fatxadarantz luzatuz garatzen da, hau da, sabaiko gailurra luzatuta. Ezkerreko fatxadan hainbat erantsi daude, atxikia bata (atari gisakoa) eta exentuat besteak. | | | | | |
| SEINALEZTATUA: | | IRISGARRITASUNA | ONA | | |
| BALIOETSIA: | | | | | |
| LAGUNTZA TEKNIKOA: |  | | KODEA ETA DATA: | HAPO/apirila/2008 | |
| | | | | 28 | |



| | |
|---|--|
| IBARRATORRE (TORREKOA) | Katastroko erreferentzia 5415012 |
| Kokapena: Sallobente-Ermuaran auzoa 6 | Finka zk: 3008975 X |
| Ondasun higiezinak: | Oinarrizko Babesa |




Escala: 1/ 2.000

Elgoibarko Hiria Antolatzeko Plan Orokorra
Plan General de Ordenación Urbana de Elgoibar



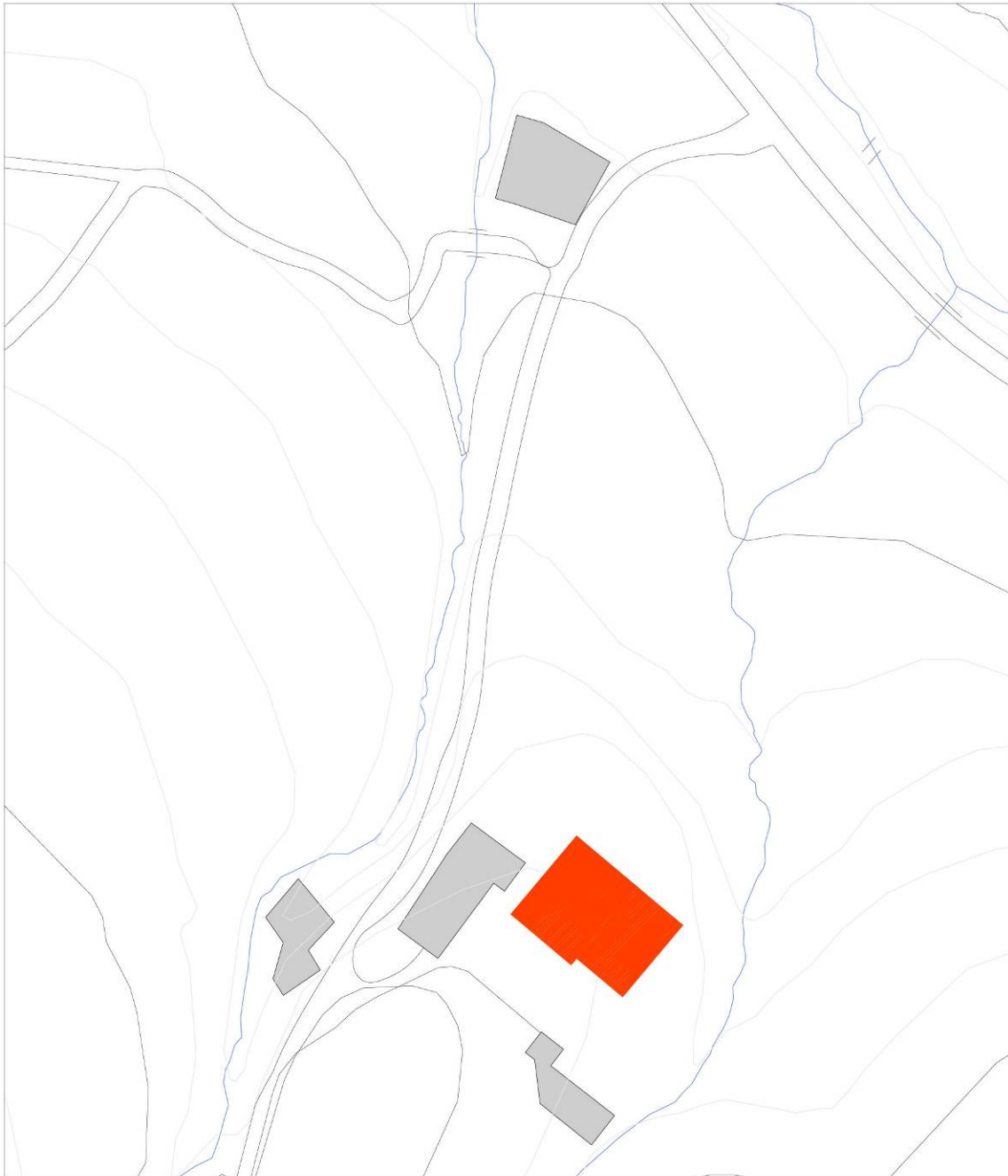
ONDARE HISTORIKO-ARKITEKTONIKO ETA ARKEOLOGIKOAREN INBENTARIOA



| BABES EREMUA | | DATA | BABES EREMUA | DATA | |
|---|---|--------------------------------|---|-------------------|--------------|
| | | | | Hasiera | Ebazpena |
| ONDARE HISTORIKO-ARKITEKTONIKOA | Monumentu multzo izendatua | | Monumentu multzo izendatua | | |
| | EAEk izendatzeko proposatua | | Kalifikazioa abian jarria | | |
| | Udalak babesteko proposatua | | Inbentarioan sartua | | |
| ONDARE ARKEOLOGIKOA | Monumentu multzoaren kategoriaz kalifikatutako Kultura Ondasunen Erroldan jasoa | | Interes arkeologikoa izan lezaketzen guneak | R.11-11-1996 | R.25-05-1998 |
| | EAEk balio arkeologikoa izan lezaketzen zona gisa izendatutako guneak | | Done Jakue Bidearen babes araubidea | | |
| | EAEk monumentu edota monumentu multzo izendatzeko proposatutako guneak | | Izendatzeko proposatutako elementuak | | |
| EJren KODE ZK. | 9 | GFaren KODE ZK. | 32005 | | |
| IZENA: | AROSTEGIPALAZIOA | | | | |
| MULTZO TIPOLOGIKOA: | DORRETXEA | AZPIMULTZO TIPOLOGIKOA: | | | |
| EGUNGO BABESA | | | | | |
| UDALERRIA: | ELGOIBAR | AUZOA: | SALLOBENTE-ERMUARAN | | |
| ESKUALDEA: | DEBABARRENA | ERAIKITZE DATA: | | SUNTSITUA: | EZ |
| DESKRIPZIOA | | | | | |
| Lauki erako oinplanoa eta lau isurkidun teilatua dituen eraikina. Bi estai eta ganbaraz osatutako altuera. Harri-horma luzituz eta pintatuz egindako murrak, eskantzu eta baoetako markoetan kareharrizko harlandu bikainak dituztenak. Bao guztiak burudunak dira. Fatxaden diseinu kultua. Fatxada nagusiak bi balkoi sinple dauzka, harrizkoak eta burdina forjatuzko barandaz hornituak. Bi baserri erantsi daude, atxikia bata eta exentua bestea, 'Arostegi' izenarekin. Etxearen inguruan murre bat. Eta honi atxikirik, 1847ko data daukan iturri bat eta latsarri bat. | | | | | |
| SEINALEZTATUA: | | | IRISGARRITASUNA | ONA | |
| BALIOETSIA: | | | | | |
| LAGUNTZA TEKNIKOA: |  | | KODEA ETA DATA: | HAPO/apirila/2008 | |
| | | | | 29 | |



| | |
|---|---|
| AROSTEGIPALAZIOA | Katastroko erreferentzia 08D1193 |
| Kokapena: Sallobente-Ermuaran auzoa 9 | Finka zk: 3008901 V 5060674 P |
| Ondasun higiezinak: | Oinarrizko Babesa |



Escala: 1/ 1.500

Izaskun

Larzabal



Injelan, s.l.

EDIFICACION INDUSTRIAL
INGENIERIA CIVIL
URBANISMO

ARABDI

ELGOIBARKO Hiria Antolatzeko Plan Orokorra
Plan General de Ordenación Urbana de ELGOIBAR



BEHIN BETIKO ONARPENA

| | |
|---|---|
| AROSTEGIPALAZIOA | Katastroko erreferentzia 08D1193 |
| Kokapena: Sallobente-Ermuaran auzoa 9 | Finka zk: 3008901 V 5060674 P |
| Ondasun higiezinak: | Oinarrizko Babesa |




Elgoibarko Hiria Antolatzeko Plan Orokorra
Plan General de Ordenación Urbana de Elgoibar



ONDARE HISTORIKO-ARKITEKTONIKO ETA ARKEOLOGIKOAREN INBENTARIOA



| BABES EREMUA | | DATA | BABES EREMUA | DATA | |
|---------------------------------|---|------|--|---------------------|------------|
| | | | | Hasiera | Ebazpena |
| ONDARE HISTORIKO-ARKITEKTONIKOA | Monumentu multzo izendatua | | Monumentu multzo izendatua | | |
| | EAEk izendatzeko proposatua | | Kalifikazioa abian jarria | | |
| | Udalak babesteko proposatua | | Inbentarioan sartua | | |
| ONDARE ARKEOLOGIKOA | Monumentu multzoaren kategoriaz kalifikatutako Kultura Ondasunen Erroldan jasoa | | Interes arkeologikoa izan lezaketen guneak | | |
| | EAEk balio arkeologikoa izan lezaketen zona gisa izendatutako guneak | | Done Jakue Bidearen babes araubidea | | |
| | EAEk monumentu edota monumentu multzo izendatzeko proposatutako guneak | | Izendatzeko proposatutako elementuak | | |
| EJren KODE ZK. | 12 | | GFaren KODE ZK. | | |
| IZENA: | SAN MIGEL GOIINGERUAREN IRUDIA | | | | |
| MULTZO TIPOLOGIKOA: | | | AZPIMULTZO TIPOLOGIKOA: | | |
| EGUNGO BABESA | | | | | |
| UDALERRIA: | ELGOIBAR | | AUZOA: | AIASTIA (SAN MIGEL) | |
| ESKUALDEA: | DEBABARRENA | | ERAIKITZE DATA: | | SUNTSITUA: |
| DESKRIPZIOA | | | | | |
| | | | | | |
| SEINALEZTATUA: | | | IRISGARRITASUNA | | |
| BALIOETSIA: | | | | | |
| LAGUNTZA TEKNIKOAK: |  | | KODEA ETA DATA: | | |
| | | | HAPO/apirila/2008 | 30 | |

Elgoibarko Hiria Antolatzeko Plan Orokorra
Plan General de Ordenación Urbana de Elgoibar



ONDARE HISTORIKO-ARKITEKTONIKO ETA ARKEOLOGIKOAREN INBENTARIOA



| BABES EREMUA | | DATA | BABES EREMUA | DATA | |
|--|---|--------------------------------|--|-------------------|--------------|
| | | | | Hasiera | Ebazpena |
| ONDARE HISTORIKO-ARKITEKTONIKOA | Monumentu multzo izendatua | | Monumentu multzo izendatua | | |
| | EAEk izendatzeko proposatua | | Kalifikazioa abian jarria | | |
| | Udalak babesteko proposatua | | Inbentarioan sartua | | |
| ONDARE ARKEOLOGIKOA | Monumentu multzoaren kategoriaz kalifikatutako Kultura Ondasunen Erroldan jasoa | | Interes arkeologikoa izan lezaketan guneak | R.11-11-1996 | R.25-05-1998 |
| | EAEk balio arkeologikoa izan lezaketan zona gisa izendatutako guneak | EHAA 1998/06/09 | Done Jakue Bidearen babes araubidea | | |
| | EAEk monumentu edota monumentu multzo izendatzeko proposatutako guneak | | Izendatzeko proposatutako elementuak | | |
| EJren KODE ZK. | 13 | GFaren KODE ZK. | 32015 | | |
| IZENA: | DONE MIKEL (SAN MIGEL) ERMITA | | | | |
| MULTZO TIPOLOGIKOA: | BASELIZA | AZPIMULTZO TIPOLOGIKOA: | | | |
| EGUNGO BABESA | | | | | |
| UDALERRIA: | ELGOIBAR | AUZOA: | AIASTIA (SAN MIGEL) | | |
| ESKUALDEA: | DEBABARRENA | ERAIKITZE DATA: | | SUNTSITUA: | EZ |
| DESKRIPZIOA | | | | | |
| Laukizuzen erako oinplanoa eta hasiera batean bi isurkidun teilatua zuen baseliza; gaur egun, baina, hiru isurialde ditu, eraiki berriko elementua baita. Beheko solairuan, elizpea eta lehen solairuan elkarte bat. Nabe bakarreko ermita. Sabaiko goiko erpinean, eta (jatorrizko) fatxada nagusiaren mailan, kanpandorrea. Harri-hormak, eta baoren batean harlandua, baina gaur egun eraberritze lan eta aldaketa ugari ditu eginak. | | | | | |
| SEINALEZTATUA: | | IRISGARRITASUNA | ONA | | |
| BALIOETSIA: | | | | | |
| LAGUNTZA TEKNIKOA: | | | KODEA ETA DATA: | HAPO/apirila/2008 | |
| | | | | 31 | |



| | |
|--|--------------------------|
| Done Mikel (San Migel) ermita | Katastroko erreferentzia |
| Kokapena: Aiastia (San Migel) auzoa 43 | |
| Ondasun higiezinak: | Oinarrizko Babesa |



Elgoibarko Hiria Antolatzeko Plan Orokorra
Plan General de Ordenación Urbana de Elgoibar

ONDARE HISTORIKO-ARKITEKTONIKO ETA ARKEOLOGIKOAREN INBENTARIOA



| BABES EREMUA | | DATA | BABES EREMUA | DATA | |
|--|---|--------------------------------|--|-------------------|----------|
| | | | | Hasiera | Ebazpena |
| ONDARE HISTORIKO-ARKITEKTONIKOA | Monumentu multzo izendatua | | Monumentu multzo izendatua | | |
| | EAEk izendatzeko proposatua | | Kalifikazioa abian jarria | | |
| | Udalak babesteko proposatua | | Inbentarioan sartua | | |
| ONDARE ARKEOLOGIKOA | Monumentu multzoaren kategoriaz kalifikatutako Kultura Ondasunen Erroldan jasoa | | Interes arkeologikoa izan lezaketen guneak | | |
| | EAEk balio arkeologikoa izan lezaketen zona gisa izendatutako guneak | | Done Jakue Bidearen babes araubidea | | |
| | EAEk monumentu edota monumentu multzo izendatzeko proposatutako guneak | | Izendatzeko proposatutako elementuak | | |
| EJren KODE ZK. | 22 | GFaren KODE ZK. | 32003 | | |
| IZENA: | SAN BIZENTE-SAN ROKE ERMITA | | | | |
| MULTZO TIPOLOGIKOA: | BASELIZA | AZPIMULTZO TIPOLOGIKOA: | | | |
| EGUNGO BABESA | | | | | |
| UDALERRIA: | ELGOIBAR | AUZOA: | AZKUE (SAN ROKE) | | |
| ESKUALDEA: | DEBABARRENA | ERAIKITZE DATA: | | SUNTSITUA: | EZ |
| DESKRIPZIOA | | | | | |
| <p>Ermita hau San Bizenteren adokaziopean fundatu zuten, eta "Azkueko San Bizente" esaten zioten. Gaitz kutsakor baten eraginez frantziskotar bat hil zelarik itxita egon ondoren, 1597ko urrian Elgoibarko kontzejuak lortu zuen atzera zabaltzea, San Rokeren adokaziopean jarri jada; horretarako, imajina on bat lantzeko agindu zuen, eta ondoren ermitari eman zion. Eliz atari estalia dauka eskuinaldean eta aurrealdean. Erretaulak San Rokeren tailu bat -imajina ona sakristian gordeta dago- eta Kristo gurutziltzatu bat dauka. Albo erretaulak San Bizenteri (ezkerrekoa) eta Andre Mariari (eskuinekoa) eskainita daude. Ermitaren lehen aipamena 1451koa da. 1556an San Bizente ermita gisa ageri da.</p> <p>Laukizuzen erako oinplanoa eta bi isurkidun teilatua dituen baseliza. Harri-hormak, eskantzuetan eta leihoetako (saieteretako) markoetan harlanduak dituztela. Sarrerako atea arku zorrotz dobeladun gisa. Eskuineko fatxadan, beheko solairu exentuko eta goiko solairu bateko elementu atxikia, hormigoizkoa, koruaren barne egitura bezalaxe. Sarrerako ateko arkuan, bada giltzarria eta dobelaren bat edo beste ere hondatu eta zulatu dituen eta berreraikuntzaren data, 1888ko urtekoa, jasotzen duen plaka bat.</p> | | | | | |
| SEINALEZTATUA: | | IRISGARRITASUNA | ONA | | |
| BALIOETSIA: | | | | | |
| LAGUNTZA TEKNIKOA: |  | | KODEA ETA DATA: | HAPO/apirila/2008 | |
| | | | | 32 | |

| | |
|--|--------------------------|
| SAN BIZENTE-SAN ROKE ERMITA | Katastroko erreferentzia |
| Kokapena: Azkue (San Roke auzoa) | |
| Ondasun higiezinak: | Oinarrizko Babesa |




Elgoibarko Hiria Antolatzeko Plan Orokorra
Plan General de Ordenación Urbana de Elgoibar



ONDARE HISTORIKO-ARKITEKTONIKO ETA ARKEOLOGIKOAREN INBENTARIOA



| BABES EREMUA | | DATA | BABES EREMUA | DATA | |
|--|---|--------------------------------|--|-------------------|----------|
| | | | | Hasiera | Ebazpena |
| ONDARE HISTORIKO-ARKITEKTONIKOA | Monumentu multzo izendatua | | Monumentu multzo izendatua | | |
| | EAEk izendatzeko proposatua | | Kalifikazioa abian jarria | | |
| | Udalak babesteko proposatua | | Inbentarioan sartua | | |
| ONDARE ARKEOLOGIKOA | Monumentu multzoaren kategoriaz kalifikatutako Kultura Ondasunen Erroldan jasoa | | Interes arkeologikoa izan lezaketan guneak | | |
| | EAEk balio arkeologikoa izan lezaketan zona gisa izendatutako guneak | | Done Jakue Bidearen babes araubidea | | |
| | EAEk monumentu edota monumentu multzo izendatzeko proposatutako guneak | | Izendatzeko proposatutako elementuak | | |
| EJren KODE ZK. | 27 | GFaren KODE ZK. | 32012 | | |
| IZENA: | MUGERTZA BASERRIA | | | | |
| MULTZO TIPOLOGIKOA: | LANDA INGURUKOA | AZPIMULTZO TIPOLOGIKOA: | BASERRIA | | |
| EGUNGO BABESA | | | | | |
| UDALERRIA: | ELGOIBAR | AUZOA: | AIASTIA (SAN MIGEL) | | |
| ESKUALDEA: | DEBABARRENA | ERAIKITZE DATA: | | SUNTSITUA: | EZ |
| DESKRIPZIOA | | | | | |
| Laukizuzen erako oinplanoa eta lau isurkidun teilatua dituen eraikina. Garaiera: bi solairu eta estalkipekoa. Harri-hormak eta eskantzuetan eta sarrerako arkuhan harlanduak. Arku horretan bi ate daude, suhesi batez bereizirik. Fatxada nagusiaren erdian, arku gainean, Mugertza abizenaren heraldikako armari bat, hareharian landua. Labe bat ezkerreko fatxadari atxikita, sukaldean duela atea, beheko suaren azpian hain justu. | | | | | |
| SEINALEZTATUA: | BAI | IRISGARRITASUNA | ONA | | |
| BALIOETSIA: | | | | | |
| LAGUNTZA TEKNIKOAK: |  | | KODEA ETA DATA: | HAPO/apirila/2008 | |
| | | | | 33 | |



| | |
|--|--|
| MUGERTZA BASERRIA | Katastroko erreferentzia 04DIO88 |
| Kokapena: Aiastia (San Migel) auzoa 37 | Finka zk: 3009029 Q |
| Ondasun higiezinak: | Oinarrizko Babesa |



Elgoibarko Hiria Antolatzeko Plan Orokorra
Plan General de Ordenación Urbana de Elgoibar

ONDARE HISTORIKO-ARKITEKTONIKO ETA ARKEOLOGIKOAREN INBENTARIOA



| BABES EREMUA | | DATA | BABES EREMUA | DATA | |
|---|---|-------------------------|--|--------------|-------------------|
| | | | | Hasiera | Ebazpena |
| ONDARE HISTORIKO-ARKITEKTONIKOA | Monumentu multzo izendatua | | Monumentu multzo izendatua | | |
| | EAEk izendatzeko proposatua | | Kalifikazioa abian jarria | | |
| | Udalak babesteko proposatua | | Inbentarioan sartua | | |
| ONDARE ARKEOLOGIKOA | Monumentu multzoaren kategoriaz kalifikatutako Kultura Ondasunen Erroldan jasoa | | Interes arkeologikoa izan lezaketen guneak | R.11-11-1996 | R.25-05-1998 |
| | EAEk balio arkeologikoa izan lezaketen zona gisa izendatutako guneak | | Done Jakue Bidearen babes araubidea | | |
| | EAEk monumentu edota monumentu multzo izendatzeko proposatutako guneak | | Izendatzeko proposatutako elementuak | | |
| EJren KODE ZK. | 25 | GFaren KODE ZK. | 32004 | | |
| IZENA: | IBARRATORRE (TORREKOA) BASERRIA | | | | |
| MULTZO TIPOLOGIKOA: | | AZPIMULTZO TIPOLOGIKOA: | | | |
| EGUNGO BABESA | | | | | |
| UDALERRIA: | ELGOIBAR | AUZOA: | SALLOBENTE-ERMUARAN | | |
| ESKUALDEA: | DEBABARRENA | ERAIKITZE DATA: | | SUNTSITUA: | EZ |
| DESKRIPZIOA | | | | | |
| <p>Baserri bihurtutako dorretxea dateke. Oinplano karratua, laukizuzen erakoa gaur egun, eta isurialde biko teilatua. Hiru solairuko altuera. Harri-hormak dira murrak, eta eskantzuetan eta fatxada nagusian dagoen arku zorrotz batean harlanduak dituzte; aipatu azken hauxe da eraikin honetan azpimarratzeko elementua. Laukizuzen itxura ematen dion erantsia oinplanoa eskuineko fatxadarantz luzatuz garatzen da, hau da, sabaiko gailurra luzatuta. Ezkerreko fatxadan hainbat erantsi daude, atxikia bata (atari gisakoa) eta exentruak bestek.</p> | | | | | |
| SEINALEZTATUA: | BAI | IRISGARRITASUNA | ONA | | |
| BALIOETSIA: | | | | | |
| LAGUNTZA TEKNIKOA: | | | | | KODEA ETA DATA: |
| | | | | | HAPO/apirila/2008 |
| | | | | | 35 |



| | |
|---|--------------------------|
| IBARRATORRE (TORREKOA) BASERRIA | Katastroko erreferentzia |
| Kokapena: Sallobente-Ermuaran auzoa 6 | Finka zk: |
| Ondasun higiezinak: | Oinarrizko Babesa |



Elgoibarko Hiria Antolatzeko Plan Orokorra
Plan General de Ordenación Urbana de Elgoibar



ONDARE HISTORIKO-ARKITEKTONIKO ETA ARKEOLOGIKOAREN INBENTARIOA



| BABES EREMUA | | DATA | BABES EREMUA | DATA | |
|---|---|--------------------------------|--|-------------------|--------------|
| | | | | Hasiera | Ebazpena |
| ONDARE HISTORIKO-ARKITEKTONIKOA | Monumentu multzo izendatua | | Monumentu multzo izendatua | | |
| | EAEk izendatzeko proposatua | | Kalifikazioa abian jarria | | |
| | Udalak babesteko proposatua | | Inbentarioan sartua | | |
| ONDARE ARKEOLOGIKOA | Monumentu multzoaren kategoriaz kalifikatutako Kultura Ondasunen Erroldan jasoa | | Interes arkeologikoa izan lezaketen guneak | R.11-11-1996 | R.25-05-1998 |
| | EAEk balio arkeologikoa izan lezaketen zona gisa izendatutako guneak | EHAA 1998/06/09 | Done Jakue Bidearen babes araubidea | | |
| | EAEk monumentu edota monumentu multzo izendatzeko proposatutako guneak | | Izendatzeko proposatutako elementuak | | |
| EJren KODE ZK. | 63 | GFaren KODE ZK. | 32030 | | |
| IZENA: | ANDONAEGI DORRETXEA | | | | |
| MULTZO TIPOLOGIKOA: | JAUREGIA | AZPIMULTZO TIPOLOGIKOA: | | | |
| EGUNGO BABESA | | | | | |
| UDALERRIA: | ELGOIBAR | AUZOA: | ALTZOLA | | |
| ESKUALDEA: | DEBABARRENA | ERAIKITZE DATA: | | SUNTSITUA: | EZ |
| DESKRIPZIOA | | | | | |
| Jauregi zaharraren hondakinak, hiru fatxadaren parte batzuk besterik ez baitira gaur egun; ikus daitekeenaren arabera, hiru solairu nagusi, ganbarakoa eta sotokoa zeuzkan. Murrak harri-hormak dira, eta harlandu aipagarriak dituzte eskantzuetan eta bao ertzetan. Eraikin honetan azpimarratzekoak hauek dira: eskantzuetako garitoiak, erdi-puntuko arkuak (dobela batzuk erorita dauzka), sotoaren mailaren azpitik bi arku zorrotz handi, eta mentsula gainean oinarritutako harlanduzko hegalkin txiki bat. | | | | | |
| SEINALEZTATUA: | | | IRISGARRITASUNA | | |
| BALIOETSIA: | | | | | |
| LAGUNTZA TEKNIKOA: | | | KODEA ETA DATA: | HAPO/apirila/2008 | |
| | | | | 36 | |

Elgoibarko Hiria Antolatzeko Plan Orokorra
Plan General de Ordenación Urbana de Elgoibar



ONDARE HISTORIKO-ARKITEKTONIKO ETA ARKEOLOGIKOAREN INBENTARIOA



| BABES EREMUA | | DATA | BABES EREMUA | DATA | |
|---------------------------------|---|--------------------------------|--|-------------------|----------|
| | | | | Hasiera | Ebazpena |
| ONDARE HISTORIKO-ARKITEKTONIKOA | Monumentu multzo izendatua | | Monumentu multzo izendatua | | |
| | EAEk izendatzeko proposatua | | Kalifikazioa abian jarria | | |
| | Udalak babesteko proposatua | | Inbentarioan sartua | | |
| ONDARE ARKEOLOGIKOA | Monumentu multzoaren kategoriaz kalifikatutako Kultura Ondasunen Erroldan jasoa | | Interes arkeologikoa izan lezaketan guneak | | |
| | EAEk balio arkeologikoa izan lezaketan zona gisa izendatutako guneak | | Done Jakue Bidearen babes araubidea | | |
| | EAEk monumentu edota monumentu multzo izendatzeko proposatutako guneak | | Izendatzeko proposatutako elementuak | | |
| EJren KODE ZK. | 62 | GFaren KODE ZK. | 32079 | | |
| IZENA: | ZULUETABEKOA BASERRIA | | | | |
| MULTZO TIPOLOGIKOA: | LANDA INGURUKOA | AZPIMULTZO TIPOLOGIKOA: | BASERRIA | | |
| EGUNGO BABESA | | | | | |
| UDALERRIA: | ELGOIBAR | AUZOA: | SALLOBENTE-ERMUARAN | | |
| ESKUALDEA: | DEBABARRENA | ERAIKITZE DATA: | | SUNTSITUA: | EZ |
| DESKRIPZIOA | | | | | |
| | | | | | |
| SEINALEZTATUA: | | | IRISGARRITASUNA | | |
| BALIOETSA: | | | | | |
| LAGUNTZA TEKNIKOA: | | | KODEA ETA DATA: | HAPO/apirila/2008 | |
| | | | | 37 | |



| | |
|--|--|
| ZULUETABEKOA BASERRIA | Katastroko erreferentzia 08DIB95 |
| Kokapena: Sallobente-Ermuaran auzoa 16 | Finka zk: 4000817 Q |
| Ondasun higiezinak: | Oinarrizko Babesa |



Elgoibarko Hiria Antolatzeko Plan Orokorra
Plan General de Ordenación Urbana de Elgoibar



ONDARE HISTORIKO-ARKITEKTONIKO ETA ARKEOLOGIKOAREN INBENTARIOA




| BABES EREMUA | | DATA | BABES EREMUA | DATA | |
|---------------------------------|---|------|--|--------------|----------------------|
| | | | | Hasiera | Ebazpena |
| ONDARE HISTORIKO-ARKITEKTONIKOA | Monumentu multzo izendatua | | Monumentu multzo izendatua | | |
| | EAEk izendatzeko proposatua | | Kalifikazioa abian jarria | | |
| | Udalak babesteko proposatua | | Inbentarioan sartua | | |
| ONDARE ARKEOLOGIKOA | Monumentu multzoaren kategoriaz kalifikatutako Kultura Ondasunen Erroldan jasoa | | Interes arkeologikoa izan lezaketen guneak | | |
| | EAEk balio arkeologikoa izan lezaketen zona gisa izendatutako guneak | | Done Jakue Bidearen babes araubidea | | |
| | EAEk monumentu edota monumentu multzo izendatzeko proposatutako guneak | | Izendatzeko proposatutako elementuak | | |
| EJren KODE ZK. | 65 | | GFaren KODE ZK. | | |
| IZENA: | MAALAKO ITURRIA | | | | |
| MULTZO TIPOLOGIKOA: | | | AZPIMULTZO TIPOLOGIKOA: | | |
| EGUNGO BABESA | | | | | |
| UDALERRIA: | ELGOIBAR | | AUZOA: | ALDE ZAHARRA | |
| ESKUALDEA: | DEBABARRENA | | ERAIKITZE DATA: | | SUNTSITUA: EZ |
| DESKRIPZIOA | | | | | |
| | | | | | |
| SEINALEZTATUA: | BAI | | IRISGARRITASUNA | ONA | |
| BALIOETSA: | | | | | |
| LAGUNTZA TEKNIKOA: | | | KODEA ETA DATA: | | 38 |
| | | | HAPO/apirila/2008 | | |

| | |
|-----------------------------------|--------------------------|
| MAALAKO ITURRIA | Katastroko erreferentzia |
| Kokapena: Maalako plaza | |
| Hiri tresneria | Oinarrizko Babesa |




Elgoibarko Hiria Antolatzeko Plan Orokorra
Plan General de Ordenación Urbana de Elgoibar

ONDARE HISTORIKO-ARKITEKTONIKO ETA ARKEOLOGIKOAREN INBENTARIOA


| BABES EREMUA | | DATA | BABES EREMUA | DATA | |
|---------------------------------|---|--------------------------------|--|-------------------|----------|
| | | | | Hasiera | Ebazpena |
| ONDARE HISTORIKO-ARKITEKTONIKOA | Monumentu multzo izendatua | | Monumentu multzo izendatua | | |
| | EAEk izendatzeko proposatua | | Kalifikazioa abian jarria | | |
| | Udalak babesteko proposatua | | Inbentarioan sartua | | |
| ONDARE ARKEOLOGIKOA | Monumentu multzoaren kategoriaz kalifikatutako Kultura Ondasunen Erroldan jasoa | | Interes arkeologikoa izan lezaketan guneak | | |
| | EAEk balio arkeologikoa izan lezaketan zona gisa izendatutako guneak | | Done Jakue Bidearen babes araubidea | | |
| | EAEk monumentu edota monumentu multzo izendatzeko proposatutako guneak | | Izendatzeko proposatutako elementuak | | |
| EJren KODE ZK. | 66 | GFaren KODE ZK. | | | |
| IZENA: | SAN FRANTZISKO 20ko ETXEA | | | | |
| MULTZO TIPOLOGIKOA: | | AZPIMULTZO TIPOLOGIKOA: | | | |
| EGUNGO BABESA | | | | | |
| UDALERRIA: | ELGOIBAR | AUZOA: | ALDE ZAHARRA | | |
| ESKUALDEA: | DEBABARRENA | ERAIKITZE DATA: | | SUNTSITUA: | EZ |
| DESKRIPZIOA | | | | | |
| | | | | | |
| SEINALEZTATUA: | BAI | IRISGARRITASUNA | ONA | | |
| BALIOETSIA: | | | | | |
| LAGUNTZA TEKNIKOAK: |  | | KODEA ETA DATA: | HAPO/apirila/2008 | |
| | | | | 39 | |




| | | |
|---|--|---|
| SAN FRANTZISKO 20ko ETXEA | Katastroko erreferentzia 39240D2 | |
| Kokapena: San Frantzisko kalea 20 | Finka zk: 3008221 N 3008222 V 3008223G 3008224 X | Finka zk: 3008225 W 3008226 H 3008227 P 3008228 A 5146407 H |
| Ondasun higiezinak: | Oinarrizko Babesa | |



Escala: 1/ 1.000


Elgoibarko Hiria Antolatzeko Plan Orokorra
Plan General de Ordenación Urbana de Elgoibar

ONDARE HISTORIKO-ARKITEKTONIKO ETA ARKEOLOGIKOAREN INBENTARIOA


| BABES EREMUA | | DATA | BABES EREMUA | DATA | |
|---------------------------------|---|--------------------------------|--|-------------------|----------|
| | | | | Hasiera | Ebazpena |
| ONDARE HISTORIKO-ARKITEKTONIKOA | Monumentu multzo izendatua | | Monumentu multzo izendatua | | |
| | EAEk izendatzeko proposatua | | Kalifikazioa abian jarria | | |
| | Udalak babesteko proposatua | | Inbentarioan sartua | | |
| ONDARE ARKEOLOGIKOA | Monumentu multzoaren kategoriaz kalifikatutako Kultura Ondasunen Erroldan jasoa | | Interes arkeologikoa izan lezaketen guneak | | |
| | EAEk balio arkeologikoa izan lezaketen zona gisa izendatutako guneak | | Done Jakue Bidearen babes araubidea | | |
| | EAEk monumentu edota monumentu multzo izendatzeko proposatutako guneak | | Izendatzeko proposatutako elementuak | | |
| EJren KODE ZK. | 69 | GFaren KODE ZK. | | | |
| IZENA: | ITURRIA | | | | |
| MULTZO TIPOLOGIKOA: | | AZPIMULTZO TIPOLOGIKOA: | | | |
| EGUNGO BABESA | | | | | |
| UDALERRIA: | ELGOIBAR | AUZOA: | | ALTZOLA | |
| ESKUALDEA: | DEBABARRENA | ERAIKITZE DATA: | | SUNTSITUA: | EZ |
| DESKRIPZIOA | | | | | |
| | | | | | |
| SEINALEZTATUA: | BAI | IRISGARRITASUNA | | ONA | |
| BALIOETSA: | | | | | |
| LAGUNTZA TEKNIKOA: |  | | KODEA ETA DATA: | HAPO/apirila/2008 | |
| | | | | 40 | |

| | | |
|-----------------------------|--------------------------|--|
| ITURRIA | Katastroko erreferentzia | |
| Kokapena: Altzola | | |
| Hiri tresneria | Oinarrizko Babesa | |



Elgoibarko Hiria Antolatzeko Plan Orokorra
Plan General de Ordenación Urbana de Elgoibar



ONDARE HISTORIKO-ARKITEKTONIKO ETA ARKEOLOGIKOAREN INBENTARIOA



| BABES EREMUA | | DATA | BABES EREMUA | DATA | |
|---------------------------------|---|--------------------------------|--|-------------------|--------------|
| | | | | Hasiera | Ebazpena |
| ONDARE HISTORIKO-ARKITEKTONIKOA | Monumentu multzo izendatua | | Monumentu multzo izendatua | | |
| | EAEk izendatzeko proposatua | | Kalifikazioa abian jarria | | |
| | Udalak babesteko proposatua | | Inbentarioan sartua | | |
| ONDARE ARKEOLOGIKOA | Monumentu multzoaren kategoriaz kalifikatutako Kultura Ondasunen Erroldan jasoa | | Interes arkeologikoa izan lezaketen guneak | R.11-11-1996 | R.25-05-1998 |
| | EAEk balio arkeologikoa izan lezaketen zona gisa izendatutako guneak | EHAA 1998/06/09 | Done Jakue Bidearen babes araubidea | | |
| | EAEk monumentu edota monumentu multzo izendatzeko proposatutako guneak | | Izendatzeko proposatutako elementuak | | |
| EJren KODE ZK. | 52 | GFaren KODE ZK. | 32067 | | |
| IZENA: | GELASOROERROTA | | | | |
| MULTZO TIPOLOGIKOA: | BASERRIA | AZPIMULTZO TIPOLOGIKOA: | | | |
| EGUNGO BABESA | | | | | |
| UDALERRIA: | ELGOIBAR | AUZOA: | SALLOBENTE-ERMUARAN | | |
| ESKUALDEA: | DEBABARRENA | ERAIKITZE DATA: | | SUNTSITUA: | EZ |
| DESKRIPZIOA | | | | | |
| | | | | | |
| SEINALEZTATUA: | BAI | IRISGARRITASUNA | ONA | | |
| BALIOETSA: | | | | | |
| LAGUNTZA TEKNIKOA: | | | KODEA ETA DATA: | HAPO/apirila/2008 | |
| | | | | 41 | |



| | |
|--|---|
| GELASOROERROTA BASERRIA | Katastroko erreferentzia 08D1195 |
| Kokapena: Sallobente-Ermuaran auzoa 27 | Finka zk: 3008839 L 3008840 J 3008841 R 3008842 C |
| Ondasun higiezinak: | Oinarrizko Babesa |



DO

Elgoibarko Hiria Antolatzeko Plan Orokorra
Plan General de Ordenación Urbana de Elgoibar



ONDARE HISTORIKO-ARKITEKTONIKO ETA ARKEOLOGIKOAREN INBENTARIOA



| BABES EREMUA | | DATA | BABES EREMUA | DATA | |
|---------------------------------|---|--------------------------------|--|-------------------|--------------|
| | | | | Hasiera | Ebazpena |
| ONDARE HISTORIKO-ARKITEKTONIKOA | Monumentu multzo izendatua | | Monumentu multzo izendatua | | |
| | EAEk izendatzeko proposatua | | Kalifikazioa abian jarria | | |
| | Udalak babesteko proposatua | | Inbentarioan sartua | | |
| ONDARE ARKEOLOGIKOA | Monumentu multzoaren kategoriaz kalifikatutako Kultura Ondasunen Erroldan jasoa | | Interes arkeologikoa izan lezaketen guneak | R.11-11-1996 | R.25-05-1998 |
| | EAEk balio arkeologikoa izan lezaketen zona gisa izendatutako guneak | EHAA 1998/06/09 | Done Jakue Bidearen babes araubidea | | |
| | EAEk monumentu edota monumentu multzo izendatzeko proposatutako guneak | | Izendatzeko proposatutako elementuak | | |
| EJren KODE ZK. | 49 | GFaren KODE ZK. | 32076 | | |
| IZENA: | ALTZOLATORREA (OLAETXEA) (ALTZOLAKO DORREA EDO BURDINOLA) | | | | |
| MULTZO TIPOLOGIKOA: | BURDINOLA | AZPIMULTZO TIPOLOGIKOA: | | | |
| EGUNGO BABESA | | | | | |
| UDALERRIA: | ELGOIBAR | AUZOA: | ALTZOLA | | |
| ESKUALDEA: | DEBABARRENA | ERAIKITZE DATA: | | SUNTSITUA: | EZ |
| DESKRIPZIOA | | | | | |
| | | | | | |
| SEINALEZTATUA: | | | IRISGARRITASUNA | | |
| BALIOETSA: | | | | | |
| LAGUNTZA TEKNIKOA: | | | KODEA ETA DATA: | HAPO/apirila/2008 | |
| | | | | 42 | |

| | |
|--|--------------------------|
| ALTZOLATORREA (OLAETXEA) (ALTZOLAKO DORREA EDO BURDINOLA) | Katastroko erreferentzia |
| Kokapena: Altzola auzoa | Finka zk: |
| Ondasun higiezinak: | Oinarrizko Babesa |



Elgoibarko Hiria Antolatzeko Plan Orokorra
Plan General de Ordenación Urbana de Elgoibar



ONDARE HISTORIKO-ARKITEKTONIKO ETA ARKEOLOGIKOAREN INBENTARIOA



| BABES EREMUA | | DATA | BABES EREMUA | DATA | |
|---------------------------------|---|--------------------------------|--|-------------------|----------|
| | | | | Hasiera | Ebazpena |
| ONDARE HISTORIKO-ARKITEKTONIKOA | Monumentu multzo izendatua | | Monumentu multzo izendatua | | |
| | EAEk izendatzeko proposatua | | Kalifikazioa abian jarria | | |
| | Udalak babesteko proposatua | | Inbentarioan sartua | | |
| ONDARE ARKEOLOGIKOA | Monumentu multzoaren kategoriaz kalifikatutako Kultura Ondasunen Erroldan jasoa | | Interes arkeologikoa izan lezaketen guneak | | |
| | EAEk balio arkeologikoa izan lezaketen zona gisa izendatutako guneak | | Done Jakue Bidearen babes araubidea | | |
| | EAEk monumentu edota monumentu multzo izendatzeko proposatutako guneak | | Izendatzeko proposatutako elementuak | | |
| EJren KODE ZK. | 10 | GFaren KODE ZK. | | | |
| IZENA: | OLASO HILERRIKO ETXEBERRIA KAPERA | | | | |
| MULTZO TIPOLOGIKOA: | | AZPIMULTZO TIPOLOGIKOA: | | | |
| EGUNGO BABESA | | | | | |
| UDALERRIA: | ELGOIBAR | AUZOA: | OLASO | | |
| ESKUALDEA: | DEBABARRENA | ERAIKITZE DATA: | | SUNTSITUA: | EZ |
| DESKRIPZIOA | | | | | |
| | | | | | |
| SEINALEZTATUA: | | IRISGARRITASUNA | ONA | | |
| BALIOETSA: | | | | | |
| LAGUNTZA TEKNIKA: | | | KODEA ETA DATA: | HAPO/apirila/2008 | |
| | | | | 43 | |

| | | |
|------------------------------------|---------------------------------|--------------------------|
| OLASO KAPERA | HILERRIKO ETXEBERRIA | Katastroko erreferentzia |
| Kokapena: Olaso Hilerria | | Finka zk: |
| Ondasun higiezinak: | | Oinarrizko Babesa |



Elgoibarko Hiria Antolatzeko Plan Orokorra
Plan General de Ordenación Urbana de Elgoibar



ONDARE HISTORIKO-ARKITEKTONIKO ETA ARKEOLOGIKOAREN INBENTARIOA



| BABES EREMUA | | DATA | BABES EREMUA | DATA | |
|---------------------------------|---|------|--|-------------------|------------------------|
| | | | | Hasiera | Ebazpena |
| ONDARE HISTORIKO-ARKITEKTONIKOA | Monumentu multzo izendatua | | Monumentu multzo izendatua | | |
| | EAEk izendatzeko proposatua | | Kalifikazioa abian jarria | | |
| | Udalak babesteko proposatua | | Inbentarioan sartua | | |
| ONDARE ARKEOLOGIKOA | Monumentu multzoaren kategoriaz kalifikatutako Kultura Ondasunen Erroldan jasoa | | Interes arkeologikoa izan lezaketen guneak | | |
| | EAEk balio arkeologikoa izan lezaketen zona gisa izendatutako guneak | | Done Jakue Bidearen babes araubidea | | |
| | EAEk monumentu edota monumentu multzo izendatzeko proposatutako guneak | | Izendatzeko proposatutako elementuak | | |
| EJren KODE ZK. | 98 | | GFaren KODE ZK. | | |
| IZENA: | RODISA S.A. | | | | |
| MULTZO TIPOLOGIKOA: | | | AZPIMULTZO TIPOLOGIKOA: | | |
| EGUNGO BABESA | | | | | |
| UDALERRIA: | ELGOIBAR | | AUZO: | ARRIAGA: | BALLIBAR INDUSTRIALDEA |
| ESKUALDEA: | DEBABARRENA | | ERAIKITZE DATA: | SUNTSITUA: | |
| DESKRIPZIOA | | | | | |
| | | | | | |
| SEINALEZTATUA: | | | IRISGARRITASUNA | ONA | |
| BALIOETSA: | | | | | |
| LAGUNTZA TEKNIKOA: | | | KODEA ETA DATA: | | 45 |
| | | | HAPO/apirila/2008 | | |

| | |
|---|--------------------------|
| RODISA S.A. | Katastroko erreferentzia |
| Kokapena: ARRIAGA AUZOA: BALLIBAR INDUSTRIALDEA 1 | Finka zk: |
| Ondasun higiezinak: | Oinarrizko Babesa |



Elgoibarko Hiria Antolatzeko Plan Orokorra
Plan General de Ordenación Urbana de Elgoibar



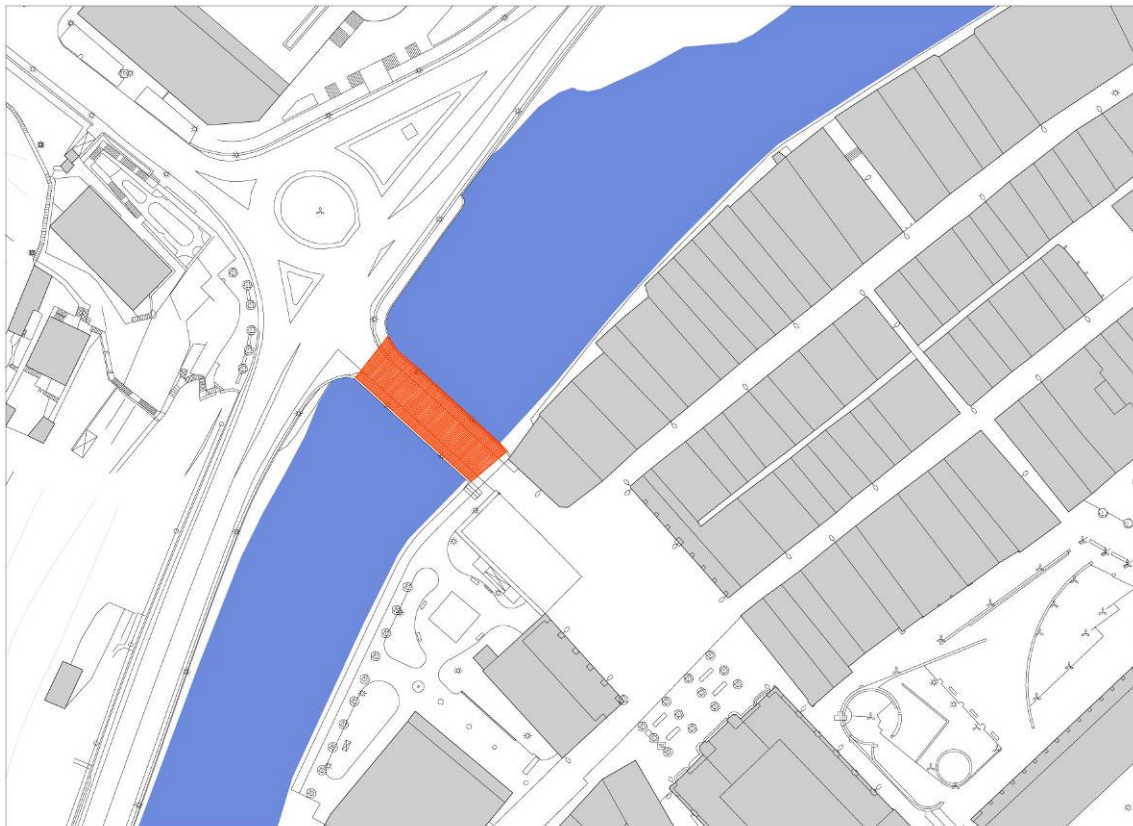
ONDARE HISTORIKO-ARKITEKTONIKO ETA ARKEOLOGIKOAREN INBENTARIOA



| BABES EREMUA | | DATA | BABES EREMUA | DATA | |
|---------------------------------|---|--------------------------------|--|-------------------|----------|
| | | | | Hasiera | Ebazpena |
| ONDARE HISTORIKO-ARKITEKTONIKOA | Monumentu multzo izendatua | | Monumentu multzo izendatua | | |
| | EAEk izendatzeko proposatua | | Kalifikazioa abian jarria | | |
| | Udalak babesteko proposatua | | Inbentarioan sartua | | |
| ONDARE ARKEOLOGIKOA | Monumentu multzoaren kategoriaz kalifikatutako Kultura Ondasunen Erroldan jasoa | | Interes arkeologikoa izan lezaketen guneak | | |
| | EAEk balio arkeologikoa izan lezaketen zona gisa izendatutako guneak | | Done Jakue Bidearen babes araubidea | | |
| | EAEk monumentu edota monumentu multzo izendatzeko proposatutako guneak | | Izendatzeko proposatutako elementuak | | |
| EJren KODE ZK. | 57 | GFaren KODE ZK. | 32081 | | |
| IZENA: | TXANKAKOAKO ZUBIA | | | | |
| MULTZO TIPOLOGIKOA: | | AZPIMULTZO TIPOLOGIKOA: | | | |
| EGUNGO BABESA | | | | | |
| UDALERRIA: | ELGOIBAR | AUZOA: | HERRIGUNEA | | |
| ESKUALDEA: | DEBABARRENA | ERAIKITZE DATA: | | SUNTSITUA: | |
| DESKRIPZIOA | | | | | |
| | | | | | |
| SEINALEZTATUA: | | IRISGARRITASUNA | ONA | | |
| BALIOETSA: | | | | | |
| LAGUNTZA TEKNIKOA: | | | KODEA ETA DATA: | HAPO/apirila/2008 | |
| | | | | 46 | |



| | |
|--------------------------------|--------------------------|
| TXANKAKOAKO ZUBIA | Katastroko erreferentzia |
| Kokapena: HERRIGUNEA | Finka zk: |
| Ondasun higiezinak: | Oinarrizko Babesa |



Escala: 1/ 1.000



Garrantzia Kulturala duten ondasunak

Elgoibarko Hiria Antolatzeko Plan Orokorra
Plan General de Ordenación Urbana de Elgoibar



ONDARE HISTORIKO-ARKITEKTONIKO ETA ARKEOLOGIKOAREN INBENTARIOA



| BABES EREMUA | | DATA | BABES EREMUA | DATA | |
|---|---|-----------------------|--|-------------------|-----------|
| | | | | Hasiera | Ebazpena |
| ONDARE HISTORIKO-ARKITEKTONIKOA | Monumentu multzo izendatua | | Monumentu multzo izendatua | | |
| | EAEk izendatzeko proposatua | | Kalifikazioa abian jarria | | |
| | Udalak babesteko proposatua | | Inbentarioan sartua | | |
| ONDARE ARKEOLOGIKOA | Monumentu multzoaren kategoriaz kalifikatutako Kultura Ondasunen Erroldan jasoa | | Interes arkeologikoa izan lezaketan guneak | | |
| | EAEk balio arkeologikoa izan lezaketan zona gisa izendatutako guneak | EHAA 9/06/1998 | Done Jakue Bidearen babes araubidea | | |
| | EAEk monumentu edota monumentu multzo izendatzeko proposatutako guneak | | Izendatzeko proposatutako elementuak | | |
| EJren KODE ZK. | | | GFaren KODE ZK. | 32010 | |
| IZENA: | | APATRIZBEKOA BASERRIA | | | |
| MULTZO TIPOLOGIKOA: | | LANDA INGURUKOA | AZPIMULTZO TIPOLOGIKOA: | BASERRIA | |
| EGUNGO BABESA | | | | | |
| UDALERRIA: | | ELGOIBAR | AUZO: | ARRIAGA | |
| ESKUALDEA: | | DEBABARRENA | ERAIKITZE DATA: | SUNTSITUA: | EZ |
| DESKRIPZIOA | | | | | |
| Laukizuzen erako oinplanoa eta bi isurkidun teilatua dituen eraikina. Bi solairu eta estalkipeko ganbara. Harri-hormak, saieteraren ertzetan eta arku zorrotzarenetan harlanduak dituztela. Fatxada nagusian, giltzarriko gabeko arku zorrotza nabarmentzen da, eta ezkerreko fatxadan saietera bat ikusten da. Baserri ondoan errota txiki bat dago; honek bistako zurezko armazoiak dauka. Baserriaren fatxada nagusian, balkoi sinplea, zurezko teilatutxo zeharo berri batez. | | | | | |
| SEINALEZTATUA: | | BAI | IRISGARRITASUNA | ONA | |
| BALIOETSIA: | | | | | |
| LAGUNTZA TEKNIKOA: | | | KODEA ETA DATA: | | 47 |
|  | | | HAPO/apirila/2008 | | |

| | |
|-------------------------------------|--|
| APATRIZBEKOA BASERRIA | Katastroko erreferentzia 05DID40 |
| Kokapena: Arriaga auzoa 7 | Finka zk: 3006064 A |
| Ondasun higiezinak: | Garrantzia Kulturala |




Elgoibarko Hiria Antolatzeko Plan Orokorra
Plan General de Ordenación Urbana de Elgoibar

ONDARE HISTORIKO-ARKITEKTONIKO ETA ARKEOLOGIKOAREN INBENTARIOA


| BABES EREMUA | | DATA | BABES EREMUA | DATA | |
|---|---|--------------------------------|--|--|----------|
| | | | | Hasiera | Ebazpena |
| ONDARE HISTORIKO-ARKITEKTONIKOA | Monumentu multzo izendatua | | Monumentu multzo izendatua | | |
| | EAEk izendatzeko proposatua | | Kalifikazioa abian jarria | | |
| | Udalak babesteko proposatua | | Inbentarioan sartua | | |
| ONDARE ARKEOLOGIKOA | Monumentu multzoaren kategoriaz kalifikatutako Kultura Ondasunen Erroldan jasoa | | Interes arkeologikoa izan lezaketen guneak | | |
| | EAEk balio arkeologikoa izan lezaketen zona gisa izendatutako guneak | | Done Jakue Bidearen babes araubidea | | |
| | EAEk monumentu edota monumentu multzo izendatzeko proposatutako guneak | | Izendatzeko proposatutako elementuak | | |
| EJren KODE ZK. | | GFaren KODE ZK. | 32007 | | |
| IZENA: | BASASARTESOROETA (BASUETA) BASERRIA | | | | |
| MULTZO TIPOLOGIKOA: | LANDA INGURUKOA | AZPIMULTZO TIPOLOGIKOA: | BASERRIA | | |
| EGUNGO BABESA | | | | | |
| UDALERRIA: | ELGOIBAR | AUZOA: | SALLOBENTE-ERMUARAN | | |
| ESKUALDEA: | DEBABARRENA | ERAIKITZE DATA: | | SUNTSITUA: | EZ |
| DESKRIPZIOA | | | | | |
| Laukizuzen erako oinplanoa eta bi isurkidun teilatua dituen eraikina. Bi solairu eta sotoa, topografia baliatuz egina. Murrak harri-hormak dira, eta fatxada nagusiko eskantzuak eta bao ertzak harlanduzkoak. Fatxada horretan arku beheratua nabarmentzen da; gaur egun erdi estalita dago, eta punta du. | | | | | |
| SEINALEZTATUA: | BAI | IRISGARRITASUNA | ONA | | |
| BALIOETSIA: | | | | | |
| LAGUNTZA TEKNIKOA: |  | | KODEA ETA DATA: | HAPO/apirila/2008 <div style="float: right; font-size: 2em; font-weight: bold;">48</div> | |

| | |
|--|-----------------------------|
| BASARTESOROETA (BASUETA) | Katastroko erreferentzia |
| BASERRIA (ARKUA BAKARRIK) | |
| Kokapena: Sallobente-Ermuaran auzoa 21 | Finka zk: |
| Babes maila: | Garrantzia Kulturala |



Elgoibarko Hiria Antolatzeko Plan Orokorra
Plan General de Ordenación Urbana de Elgoibar



ONDARE HISTORIKO-ARKITEKTONIKO ETA ARKEOLOGIKOAREN INBENTARIOA



| BABES EREMUA | | DATA | BABES EREMUA | DATA | |
|--|---|--------------------------------|--|-------------------|----------|
| | | | | Hasiera | Ebazpena |
| ONDARE HISTORIKO-ARKITEKTONIKOA | Monumentu multzo izendatua | | Monumentu multzo izendatua | | |
| | EAEk izendatzeko proposatua | | Kalifikazioa abian jarria | | |
| | Udalak babesteko proposatua | | Inbentarioan sartua | | |
| ONDARE ARKEOLOGIKOA | Monumentu multzoaren kategoriaz kalifikatutako Kultura Ondasunen Erroldan jasoa | | Interes arkeologikoa izan lezaketen guneak | | |
| | EAEk balio arkeologikoa izan lezaketen zona gisa izendatutako guneak | | Done Jakue Bidearen babes araubidea | | |
| | EAEk monumentu edota monumentu multzo izendatzeko proposatutako guneak | | Izendatzeko proposatutako elementuak | | |
| EJren KODE ZK. | | GFaren KODE ZK. | 32002 | | |
| IZENA: | BEKOETXEA BASERRIA | | | | |
| MULTZO TIPOLOGIKOA: | LANDA INGURUKOA | AZPIMULTZO TIPOLOGIKOA: | BASERRIA | | |
| EGUNGO BABESA | | | | | |
| UDALERRIA: | ELGOIBAR | AUZOA: | AZKUE (SAN ROKE) | | |
| ESKUALDEA: | DEBABARRENA | ERAIKITZE DATA: | 1727 | SUNTSITUA: | EZ |
| DESKRIPZIOA | | | | | |
| Lauki erako oinplanoa eta lau isurkidun estalkia dituen eraikina. Bi solairu eta estalkipekoa ditu. Murrak harri-hormak dira, eta eskantzuetan, bao markoetan eta ukuilurako sarrerako arkuari harlanduak dituzte. Fatxada nagusian inskripzio bat dauka, honakoa: "esta casa solar de Muguruza de suso se reedificó el año 1727". | | | | | |
| SEINALEZTATUA: | BAI | IRISGARRITASUNA | ONA | | |
| BALIOETSIA: | | | | | |
| LAGUNTZA TEKNIKOA: | | | KODEA ETA DATA: | HAPO/apirila/2008 | |
| | | | | 49 | |

| | |
|---|-----------------------------|
| BEKOETXE BASERRIA | Katastroko erreferentzia |
| Kokapena: Azkue (San Roke) auzoa 19 | Finka zk: |
| Ondasun higiezinak: | Garrantzia Kulturala |




Elgoibarko Hiria Antolatzeko Plan Orokorra
Plan General de Ordenación Urbana de Elgoibar



ONDARE HISTORIKO-ARKITEKTONIKO ETA ARKEOLOGIKOAREN INBENTARIOA



| BABES EREMUA | | DATA | BABES EREMUA | DATA | |
|--|---|--------------------------------|--|-------------------|--------------|
| | | | | Hasiera | Ebazpena |
| ONDARE HISTORIKO-ARKITEKTONIKOA | Monumentu multzo izendatua | | Monumentu multzo izendatua | | |
| | EAEk izendatzeko proposatua | | Kalifikazioa abian jarria | | |
| | Udalak babesteko proposatua | | Inbentarioan sartua | | |
| ONDARE ARKEOLOGIKOA | Monumentu multzoaren kategoriaz kalifikatutako Kultura Ondasunen Erroldan jasoa | | Interes arkeologikoa izan lezaketen guneak | R.11-11-1996 | R.25-05-1998 |
| | EAEk balio arkeologikoa izan lezaketen zona gisa izendatutako guneak | EHAA 1998/06/09 | Done Jakue Bidearen babes araubidea | | |
| | EAEk monumentu edota monumentu multzo izendatzeko proposatutako guneak | | Izendatzeko proposatutako elementuak | | |
| EJren KODE ZK. | | GFaren KODE ZK. | 32060 | | |
| IZENA: | BEKOTORREA | | | | |
| MULTZO TIPOLOGIKOA: | ETXEA | AZPIMULTZO TIPOLOGIKOA: | | | |
| EGUNGO BABESA | | | | | |
| UDALERRIA: | ELGOIBAR | AUZOA: | HERRIGUNEA | | |
| ESKUALDEA: | DEBABARRENA | ERAIKITZE DATA: | | SUNTSITUA: | EZ |
| DESKRIPZIOA | | | | | |
| Dorretxea izandakoa. San Frantzisko kaleko 60 zenbakian dago | | | | | |
| SEINALEZTATUA: | BAI | IRISGARRITASUNA | ONA | | |
| BALIOETSIA: | | | | | |
| LAGUNTZA TEKNIKOA: |  | | KODEA ETA DATA: | HAPO/apirila/2008 | |
| | | | | 50 | |


Elgoibarko Hiria Antolatzeko Plan Orokorra
Plan General de Ordenación Urbana de Elgoibar

ONDARE HISTORIKO-ARKITEKTONIKO ETA ARKEOLOGIKOAREN INBENTARIOA


| BABES EREMUA | | DATA | BABES EREMUA | DATA | |
|--|---|--------------------------------|---|-------------------|----------|
| | | | | Hasiera | Ebazpena |
| ONDARE HISTORIKO-ARKITEKTONIKOA | Monumentu multzo izendatua | | Monumentu multzo izendatua | | |
| | EAEk izendatzeko proposatua | | Kalifikazioa abian jarria | | |
| | Udalak babesteko proposatua | | Inbentarioan sartua | | |
| ONDARE ARKEOLOGIKOA | Monumentu multzoaren kategoriaz kalifikatutako Kultura Ondasunen Erroldan jasoa | | Interes arkeologikoa izan lezaketzen guneak | | |
| | EAEk balio arkeologikoa izan lezaketzen zona gisa izendatutako guneak | | Done Jakue Bidearen babes araubidea | | |
| | EAEk monumentu edota monumentu multzo izendatzeko proposatutako guneak | | Izendatzeko proposatutako elementuak | | |
| EJren KODE ZK. | | GFaren KODE ZK. | 32039 | | |
| IZENA: | BERAZETA BASERRIA | | | | |
| MULTZO TIPOLOGIKOA: | LANDA INGURUKOA | AZPIMULTZO TIPOLOGIKOA: | BASERRIA | | |
| EGUNGO BABESA | | | | | |
| UDALERRIA: | ELGOIBAR | AUZOA: | AZKUE (SAN ROKE) | | |
| ESKUALDEA: | DEBABARRENA | ERAIKITZE DATA: | 1562 | SUNTSITUA: | EZ |
| DESKRIPZIOA | | | | | |
| Laukizuzen erako oinplanoa eta bi isurkidun teilatua dituen eraikina. Bi solairu eta estalkipekoa ditu. Murrak erabat zarpeatuta daude, bakar-bakarrik zurezko egitura baitago bistan. | | | | | |
| SEINALEZTATUA: | BAI | IRISGARRITASUNA | ONA | | |
| BALIOETSIA: | | | | | |
| LAGUNTZA TEKNIKOAK: | | | KODEA ETA DATA: | HAPO/apirila/2008 | |
| | | | | 51 | |

| | |
|---|-----------------------------|
| BERAZETA BASERRIA | Katastroko erreferentzia |
| Kokapena: Azkue (San Roke) auzoa 22 | Finka zk: |
| Ondasun higiezinak: | Garrantzia Kulturala |



Elgoibarko Hiria Antolatzeko Plan Orokorra
Plan General de Ordenación Urbana de Elgoibar



ONDARE HISTORIKO-ARKITEKTONIKO ETA ARKEOLOGIKOAREN INBENTARIOA



| BABES EREMUA | | DATA | BABES EREMUA | DATA | |
|--|---|------------------------|--|-------------------|------------|
| | | | | Hasiera | Ebazpena |
| ONDARE HISTORIKO-ARKITEKTONIKOA | Monumentu multzo izendatua | | Monumentu multzo izendatua | | |
| | EAEk izendatzeko proposatua | | Kalifikazioa abian jarria | | |
| | Udalak babesteko proposatua | | Inbentarioan sartua | | |
| ONDARE ARKEOLOGIKOA | Monumentu multzoaren kategoriaz kalifikatutako Kultura Ondasunen Erroldan jasoa | | Interes arkeologikoa izan lezaketen guneak | | |
| | EAEk balio arkeologikoa izan lezaketen zona gisa izendatutako guneak | | Done Jakue Bidearen babes araubidea | | |
| | EAEk monumentu edota monumentu multzo izendatzeko proposatutako guneak | | Izendatzeko proposatutako elementuak | | |
| EJren KODE ZK. | | | GFaren KODE ZK. | | 32018 |
| IZENA: | | ELGOIBARKO ZUBIA | | | |
| MULTZO TIPOLOGIKOA: | | ZUBIA | AZPIMULTZO TIPOLOGIKOA: | | |
| EGUNGO BABESA | | | | | |
| UDALERRIA: | | ELGOIBAR | AUZOA: | | DEBA IBAIA |
| ESKUALDEA: | | DEBABARRENA | ERAIKITZE DATA: | SUNTSITUA: | EZ |
| DESKRIPZIOA | | | | | |
| <p>Hiru begiko zubia, harladuxkoz egina eta harlanduz egindako ertzak dituena. Ibilguaren goiko aldean bi zubi branka dauzka. Begiak erdi-puntuko arkuak dira; erdiko handiagoa da, zubiaren jatorrizko inklinazioaren eraginez. Gaur egun zorua zabalagotzen joan dira alde bietan, hormigoizko hegalkinak erabiliz horretarako. Hauen ertzean kareharrizko karela jarri dute, jatorrizko kareletik aterata itxura batean, honen lodiera erdira murriztuta.</p> | | | | | |
| SEINALEZTATUA: | | | IRISGARRITASUNA | | ONA |
| BALIOETSIA: | | | | | |
| LAGUNTZA TEKNIKOA: | | KODEA ETA DATA: | | | 52 |
| | | HAPO/apirila/2008 | | | |

Elgoibarko Hiria Antolatzeko Plan Orokorra
Plan General de Ordenación Urbana de Elgoibar



ONDARE HISTORIKO-ARKITEKTONIKO ETA ARKEOLOGIKOAREN INBENTARIOA



| BABES EREMUA | | DATA | BABES EREMUA | DATA | |
|---|---|------------------------|--|-------------------|---------------------|
| | | | | Hasiera | Ebazpena |
| ONDARE HISTORIKO-ARKITEKTONIKOA | Monumentu multzo izendatua | | Monumentu multzo izendatua | | |
| | EAEk izendatzeko proposatua | | Kalifikazioa abian jarria | | |
| | Udalak babesteko proposatua | | Inbentarioan sartua | | |
| ONDARE ARKEOLOGIKOA | Monumentu multzoaren kategoriaz kalifikatutako Kultura Ondasunen Erroldan jasoa | | Interes arkeologikoa izan lezaketan guneak | | |
| | EAEk balio arkeologikoa izan lezaketan zona gisa izendatutako guneak | | Done Jakue Bidearen babes araubidea | | |
| | EAEk monumentu edota monumentu multzo izendatzeko proposatutako guneak | | Izendatzeko proposatutako elementuak | | |
| EJren KODE ZK. | | | GFaren KODE ZK. | | 32035 |
| IZENA: | | GOROSTIZABAL BASERRIA | | | |
| MULTZO TIPOLOGIKOA: | | LANDA INGURUKOA | AZPIMULTZO TIPOLOGIKOA: | | BASERRIA |
| EGUNGO BABESA | | | | | |
| UDALERRIA: | | ELGOIBAR | AUZOA: | | SALLOBENTE-ERMUARAN |
| ESKUALDEA: | | DEBABARRENA | ERAIKITZE DATA: | SUNTSITUA: | EZ |
| DESKRIPZIOA | | | | | |
| Eraikinak laukizuzen erako oinplanoa du, eta isurialde biko teilatua; eta gailurra desnibelean (bi sabai joko) eta bi isurkiduna. Bi solairuko altuera. Gaur egun zurituta dago. Labe erdi zirkular bat dauka fatxada nagusiari atxikita, eta beste bat lehen solairuan mandioa den eta beheko solairuan ataria den fatxada horrexi atxikita. | | | | | |
| SEINALEZTATUA: | | BAI | IRISGARRITASUNA | | ONA |
| BALIOETSIA: | | | | | |
| LAGUNTZA TEKNIKOAK: | | KODEA ETA DATA: | | | 53 |
| | | HAPO/apirila/2008 | | | |



| | |
|---|--|
| GOROSTIZABAL BASERRIA | Katastroko erreferentzia 11DI216 |
| Kokapena: Sallobente-Ermuaran auzoa, 33 | Finka zk: 3008909 |
| Ondasun higiezinak: | Garrantzia Kulturala |




Elgoibarko Hiria Antolatzeko Plan Orokorra
Plan General de Ordenación Urbana de Elgoibar



ONDARE HISTORIKO-ARKITEKTONIKO ETA ARKEOLOGIKOAREN INBENTARIOA




| BABES EREMUA | | DATA | BABES EREMUA | DATA | |
|--|---|------------------------|--|---------|----------------------|
| | | | | Hasiera | Ebazpena |
| ONDARE HISTORIKO-ARKITEKTONIKOA | Monumentu multzo izendatua | | Monumentu multzo izendatua | | |
| | EAEk izendatzeko proposatua | | Kalifikazioa abian jarria | | |
| | Udalak babesteko proposatua | | Inbentarioan sartua | | |
| ONDARE ARKEOLOGIKOA | Monumentu multzoaren kategoriaz kalifikatutako Kultura Ondasunen Erroldan jasoa | | Interes arkeologikoa izan lezaketen guneak | | |
| | EAEk balio arkeologikoa izan lezaketen zona gisa izendatutako guneak | | Done Jakue Bidearen babes araubidea | | |
| | EAEk monumentu edota monumentu multzo izendatzeko proposatutako guneak | | Izendatzeko proposatutako elementuak | | |
| EJren KODE ZK. | | | GFaren KODE ZK. | | 32014 |
| IZENA: | | KURUTZELAEGI BASERRIA | | | |
| MULTZO TIPOLOGIKOA: | | LANDA INGURUKOA | AZPIMULTZO TIPOLOGIKOA: | | BASERRIA |
| EGUNGO BABESA | | | | | |
| UDALERRIA: | | ELGOIBAR | AUZOA: | | IDOTORBE (SAN PEDRO) |
| ESKUALDEA: | | DEBABARRENA | ERAIKITZE DATA: | | SUNTSITUA: EZ |
| DESKRIPZIOA | | | | | |
| Laukizuzen erako oinplanoa eta bi isurkidun teilatua dituen eraikina. Bi solairuko altuera. Harri-hormak, fatxada nagusiko leiho batean harlanduz hornituak. Fatxada honetan bertan, hareharrizko armari txiki bat nabarmentzen da. Etxearen atzeko aldeak elementu atxiki bat du. | | | | | |
| SEINALEZTATUA: | | IRISGARRITASUNA | | | |
| BALIOETSIA: | | | | | |
| LAGUNTZA TEKNIKOA: | | KODEA ETA DATA: | | | 54 |
|  | | HAPO/apirila/2008 | | | |

OHARRA: Argazkiak falta dira


Elgoibarko Hiria Antolatzeko Plan Orokorra
Plan General de Ordenación Urbana de Elgoibar

ONDARE HISTORIKO-ARKITEKTONIKO ETA ARKEOLOGIKOAREN INBENTARIOA


| BABES EREMUA | | DATA | BABES EREMUA | DATA | |
|---|---|--------------------------------|---|-------------------|----------|
| | | | | Hasiera | Ebazpena |
| ONDARE HISTORIKO-ARKITEKTONIKOA | Monumentu multzo izendatua | | Monumentu multzo izendatua | | |
| | EAEk izendatzeko proposatua | | Kalifikazioa abian jarria | | |
| | Udalak babesteko proposatua | | Inbentarioan sartua | | |
| ONDARE ARKEOLOGIKOA | Monumentu multzoaren kategoriaz kalifikatutako Kultura Ondasunen Erroldan jasoa | | Interes arkeologikoa izan lezaketen gunek | | |
| | EAEk balio arkeologikoa izan lezaketen zona gisa izendatutako gunek | | Done Jakue Bidearen babes araubidea | | |
| | EAEk monumentu edota monumentu multzo izendatzeko proposatutako gunek | | Izendatzeko proposatutako elementuak | | |
| EJren KODE ZK. | | GFaren KODE ZK. | 32009 | | |
| IZENA: | IRABANETA BASERRIA | | | | |
| MULTZO TIPOLOGIKOA: | LANDA INGURUKOA | AZPIMULTZO TIPOLOGIKOA: | BASERRIA | | |
| EGUNGO BABESA | | | | | |
| UDALERRIA: | ELGOIBAR | AUZO: | ARRIAGA | | |
| ESKUALDEA: | DEBABARRENA | ERAIKITZE DATA: | 1793 | SUNTSITUA: | EZ |
| DESKRIPZIOA | | | | | |
| Laukizuzen erako oinplanoa eta bi isurkidun teilatua dituen eraikina. Hiru solairu eta estalkipeko ganbara. Murrak harri-hormak dira, eta harlanduak dituzte kantoietan eta fatxadako bao ertzetan. Arku beheratu erako portalea azpimarratu behar da (fatxadaren eskuineko aldea), eta sarrerako atean dagoen data, 1793koa. | | | | | |
| SEINALEZTATUA: | | | IRISGARRITASUNA | | |
| BALIOETSIA: | | | | | |
| LAGUNTZA TEKNIKOA: |  | | KODEA ETA DATA: | HAPO/apirila/2008 | |
| | | | | 55 | |

| | |
|-------------------------------------|--|
| IRABANETA BASERRIA | Katastroko erreferentzia 05DIC40 |
| Kokapena: Arriaga Auzoa 4 | Finka zk: 3006173 B |
| Ondasun higiezinak: | Garrantzia Kulturala |



Elgoibarko Hiria Antolatzeko Plan Orokorra
Plan General de Ordenación Urbana de Elgoibar



ONDARE HISTORIKO-ARKITEKTONIKO ETA ARKEOLOGIKOAREN INBENTARIOA



| BABES EREMUA | | DATA | BABES EREMUA | DATA | |
|--|---|--------------------------------|--|-------------------|----------|
| | | | | Hasiera | Ebazpena |
| ONDARE HISTORIKO-ARKITEKTONIKOA | Monumentu multzo izendatua | | Monumentu multzo izendatua | | |
| | EAEk izendatzeko proposatua | | Kalifikazioa abian jarria | | |
| | Udalak babesteko proposatua | | Inbentarioan sartua | | |
| ONDARE ARKEOLOGIKOA | Monumentu multzoaren kategoriaz kalifikatutako Kultura Ondasunen Erroldan jasoa | | Interes arkeologikoa izan lezaketan guneak | | |
| | EAEk balio arkeologikoa izan lezaketan zona gisa izendatutako guneak | | Done Jakue Bidearen babes araubidea | | |
| | EAEk monumentu edota monumentu multzo izendatzeko proposatutako guneak | | Izendatzeko proposatutako elementuak | | |
| EJren KODE ZK. | | GFaren KODE ZK. | 32036 | | |
| IZENA: | IRIARTE BASERRIA | | | | |
| MULTZO TIPOLOGIKOA: | LANDA INGURUKOA | AZPIMULTZO TIPOLOGIKOA: | BASERRIA | | |
| EGUNGO BABESA | | | | | |
| UDALERRIA: | ELGOIBAR | AUZO: | SALLOBENTE-ERMUARAN | | |
| ESKUALDEA: | DEBABARRENA | ERAIKITZE DATA: | | SUNTSITUA: | EZ |
| DESKRIPZIOA | | | | | |
| Familia biko eraikina. Bi elementu ditu, hiru solairukoa bata eta laukoa bestea; horietako bakoitzak lau isurkidun teilatua du, eta fatxada nagusiekiko (H eta I) perpendikularrean doan gailurra. Elementurik garaienak harlandu aipagarriak ditu eskantzuetan. | | | | | |
| SEINALEZTATUA: | | | IRISGARRITASUNA | | |
| BALIOETSA: | | | | | |
| LAGUNTZA TEKNIKO: | | | KODEA ETA DATA: | HAPO/apirila/2008 | |
| | | | | 56 | |

| | |
|--|--|
| IRIARTE BASERRIA | Katastroko erreferentzia 11DI217 |
| Kokapena: Sallobente-Ermuaran auzoa 38 | Finka zk: 2008907 A |
| Ondasun higiezinak: | Garrantzia Kulturala |




Elgoibarko Hiria Antolatzeko Plan Orokorra
Plan General de Ordenación Urbana de Elgoibar


ONDARE HISTORIKO-ARKITEKTONIKO ETA ARKEOLOGIKOAREN INBENTARIOA


| BABES EREMUA | | DATA | BABES EREMUA | DATA | |
|---|---|--------------------------------|--|-------------------|----------|
| | | | | Hasiera | Ebazpena |
| ONDARE HISTORIKO-ARKITEKTONIKOA | Monumentu multzo izendatua | | Monumentu multzo izendatua | | |
| | EAEk izendatzeko proposatua | | Kalifikazioa abian jarria | | |
| | Udalak babesteko proposatua | | Inbentarioan sartua | | |
| ONDARE ARKEOLOGIKOA | Monumentu multzoaren kategoriaz kalifikatutako Kultura Ondasunen Erroldan jasoa | | Interes arkeologikoa izan lezaketan guneak | | |
| | EAEk balio arkeologikoa izan lezaketan zona gisa izendatutako guneak | | Done Jakue Bidearen babes araubidea | | |
| | EAEk monumentu edota monumentu multzo izendatzeko proposatutako guneak | | Izendatzeko proposatutako elementuak | | |
| EJren KODE ZK. | | GFaren KODE ZK. | 32023 | | |
| IZENA: | KATANARRA | | | | |
| MULTZO TIPOLOGIKOA: | ARKUA | AZPIMULTZO TIPOLOGIKOA: | | | |
| EGUNGO BABESA | | | | | |
| UDALERRIA: | ELGOIBAR | AUZO: | | | |
| ESKUALDEA: | DEBABARRENA | ERAIKITZE DATA: | | SUNTSITUA: | EZ |
| DESKRIPZIOA | | | | | |
| Arku hau zen Mugurutza familiaren etxeko lorategietarako sarrera nagusia. Gaur egun ez dago baina pieza gehienak gorde dira. Izan bada Luis M. Ulacia arkitektoaren xehetasunezko azterketa bat, kokapen berrian berreraikitzeko. | | | | | |
| SEINALEZTATUA: | IRISGARRITASUNA | | | | |
| BALIOETSIA: | | | | | |
| LAGUNTZA TEKNIKOA: | KODEA ETA DATA: | | | | |
| | HAPO/apirila/2008 | | | 57 | |

Elgoibarko Hiria Antolatzeko Plan Orokorra
Plan General de Ordenación Urbana de Elgoibar

ONDARE HISTORIKO-ARKITEKTONIKO ETA ARKEOLOGIKOAREN INBENTARIOA



| BABES EREMUA | | DATA | BABES EREMUA | DATA | |
|--|---|--------------------------------|--|-------------------|----------|
| | | | | Hasiera | Ebazpena |
| ONDARE HISTORIKO-ARKITEKTONIKOA | Monumentu multzo izendatua | | Monumentu multzo izendatua | | |
| | EAEk izendatzeko proposatua | | Kalifikazioa abian jarria | | |
| | Udalak babesteko proposatua | | Inbentarioan sartua | | |
| ONDARE ARKEOLOGIKOA | Monumentu multzoaren kategoriaz kalifikatutako Kultura Ondasunen Erroldan jasoa | | Interes arkeologikoa izan lezaketen guneak | | |
| | EAEk balio arkeologikoa izan lezaketen zona gisa izendatutako guneak | | Done Jakue Bidearen babes araubidea | | |
| | EAEk monumentu edota monumentu multzo izendatzeko proposatutako guneak | | Izendatzeko proposatutako elementuak | | |
| EJren KODE ZK. | | GFaren KODE ZK. | 32038 | | |
| IZENA: | LEKUNBERRI | | | | |
| MULTZO TIPOLOGIKOA: | LANDA INGURUKOA | AZPIMULTZO TIPOLOGIKOA: | BASERRIA | | |
| EGUNGO BABESA | | | | | |
| UDALERRIA: | ELGOIBAR | AUZOA: | URRUZUNO | | |
| ESKUALDEA: | DEBABARRENA | ERAIKITZE DATA: | | SUNTSITUA: | EZ |
| DESKRIPZIOA | | | | | |
| Laukizuzen erako oinplanoa eta lau isurkidun teilatua dituen eraikina. Solairu bat eta estalkipekoa ditu. Harri-horma zurituak dira murrak. Erdi-puntuko arkuak egiten duen ate harlanduduna eta fatxada nagusiari atxikitako ogitarako labea nabarmentzen dira. | | | | | |
| SEINALEZTATUA: | BAI | IRISGARRITASUNA | ONA | | |
| BALIOETSIA: | | | | | |
| LAGUNTZA TEKNIKOA: |  | | KODEA ETA DATA: | HAPO/apirila/2008 | |
| | | | | 58 | |

| | |
|---------------------------------------|--|
| LEKUNBERRI | Katastroko erreferentzia 09DI177 |
| Kokapena: Urruzuno auzoa 18 | Finka zk: 30011282 F |
| Ondasun higiezinak: | Garrantzia Kulturala |




Elgoibarko Hiria Antolatzeko Plan Orokorra
Plan General de Ordenación Urbana de Elgoibar



ONDARE HISTORIKO-ARKITEKTONIKO ETA ARKEOLOGIKOAREN INBENTARIOA



| BABES EREMUA | | DATA | BABES EREMUA | DATA | |
|--|---|--------------------------------|--|-------------------|----------|
| | | | | Hasiera | Ebazpena |
| ONDARE HISTORIKO-ARKITEKTONIKOA | Monumentu multzo izendatua | | Monumentu multzo izendatua | | |
| | EAEk izendatzeko proposatua | | Kalifikazioa abian jarria | | |
| | Udalak babesteko proposatua | | Inbentarioan sartua | | |
| ONDARE ARKEOLOGIKOA | Monumentu multzoaren kategoriaz kalifikatutako Kultura Ondasunen Erroldan jasoa | | Interes arkeologikoa izan lezaketen guneak | | |
| | EAEk balio arkeologikoa izan lezaketen zona gisa izendatutako guneak | | Done Jakue Bidearen babes araubidea | | |
| | EAEk monumentu edota monumentu multzo izendatzeko proposatutako guneak | | Izendatzeko proposatutako elementuak | | |
| EJren KODE ZK. | | GFaren KODE ZK. | 32037 | | |
| IZENA: | MUNOANDI BASERRIA | | | | |
| MULTZO TIPOLOGIKOA: | LANDA INGURUKOA | AZPIMULTZO TIPOLOGIKOA: | BASERRIA | | |
| EGUNGO BABESA | | | | | |
| UDALERRIA: | ELGOIBAR | AUZOA: | URRUZUNO | | |
| ESKUALDEA: | DEBABARRENA | ERAIKITZE DATA: | | SUNTSITUA: | EZ |
| DESKRIPZIOA | | | | | |
| Laukizuzen erako oinplanoa eta hiru isurkidun teilatua dituen eraikina. Bi solairu eta erdisotoaz osatutako altuera. Harri-hormak. Eraikin honetan arku beheratua egiten duen atea nabarmentzen da -atezangoan 1806ko data jartzen du-, atzealdeko eta eskuineko fatxadetako saieterekin batera. | | | | | |
| SEINALEZTATUA: | BAI | IRISGARRITASUNA | ONA | | |
| BALIOETSIA: | | | | | |
| LAGUNTZA TEKNIKOA: |  | | KODEA ETA DATA: | HAPO/apirila/2008 | |
| | | | | 59 | |

| | | | |
|---------------------------------------|-----------------|---------------|--|
| MUNOANDI BAKARRIK) | BASERRIA | (ARKUA | Katastroko erreferentzia 09DI176 |
| Kokapena: Urruzuno auzoa 17 | | | Finka zk: 3008964 F |
| Babes maila: | | | Garrantzia Kulturala |





Elgoibarko Hiria Antolatzeko Plan Orokorra
Plan General de Ordenación Urbana de Elgoibar

ONDARE HISTORIKO-ARKITEKTONIKO ETA ARKEOLOGIKOAREN INBENTARIOA


| BABES EREMUA | | DATA | BABES EREMUA | DATA | |
|--|---|--------------------------------|--|-------------------|----------|
| | | | | Hasiera | Ebazpena |
| ONDARE HISTORIKO-ARKITEKTONIKOA | Monumentu multzo izendatua | | Monumentu multzo izendatua | | |
| | EAEk izendatzeko proposatua | | Kalifikazioa abian jarria | | |
| | Udalak babesteko proposatua | | Inbentarioan sartua | | |
| ONDARE ARKEOLOGIKOA | Monumentu multzoaren kategoriaz kalifikatutako Kultura Ondasunen Erroldan jasoa | | Interes arkeologikoa izan lezaketen guneak | | |
| | EAEk balio arkeologikoa izan lezaketen zona gisa izendatutako guneak | | Done Jakue Bidearen babes araubidea | | |
| | EAEk monumentu edota monumentu multzo izendatzeko proposatutako guneak | | Izendatzeko proposatutako elementuak | | |
| EJren KODE ZK. | | GFaren KODE ZK. | 32042 | | |
| IZENA: | OLASO BASERRIA | | | | |
| MULTZO TIPOLOGIKOA: | LANDA INGURUKOA | AZPIMULTZO TIPOLOGIKOA: | BASERRIA | | |
| EGUNGO BABESA | | | | | |
| UDALERRIA: | ELGOIBAR | AUZO: | OLASO | | |
| ESKUALDEA: | DEBABARRENA | ERAIKITZE DATA: | | SUNTSITUA: | EZ |
| DESKRIPZIOA | | | | | |
| Gaur egungo baserriak, itxura batean, ez du inolako interes berezirik. Alabaina, Elgoibarko ahadi nagusien leinurik boteretsuenaren, Olasotarren oinetxea da. Horrextatik dator inguruan eraiki zuten eliza gotikoaren izena, Olasoko San Bartolome; honen aztarna bakarra, gaur egun, hilerria sartzeko eliz ataria da. | | | | | |
| SEINALEZTATUA: | BAI | IRISGARRITASUNA | ONA | | |
| BALIOETSIA: | | | | | |
| LAGUNTZA TEKNIKOAK: | | | KODEA ETA DATA: | 60 | |
| | | | HAPO/apirila/2008 | | |

Elgoibarko Hiria Antolatzeko Plan Orokorra
Plan General de Ordenación Urbana de Elgoibar

ONDARE HISTORIKO-ARKITEKTONIKO ETA ARKEOLOGIKOAREN INBENTARIOA


| BABES EREMUA | | DATA | BABES EREMUA | DATA | |
|--|---|--------------------------------|---|-------------------|--------------|
| | | | | Hasiera | Ebazpena |
| ONDARE HISTORIKO-ARKITEKTO NIKOA | Monumentu multzo izendatua | | Monumentu multzo izendatua | | |
| | EAEk izendatzeko proposatua | | Kalifikazioa abian jarria | | |
| | Udalak babesteko proposatua | | Inbentarioan sartua | | |
| ONDARE ARKEOLOGIKOA | Monumentu multzoaren kategoriaz kalifikatutako Kultura Ondasunen Erroldan jasoa | | Interes arkeologikoa izan lezaketzen guneak | R.11-11-1996 | R.25-05-1998 |
| | EAEk balio arkeologikoa izan lezaketzen zona gisa izendatutako guneak | EHAA 1998/06/09 | Done Jakue Bidearen babes araubidea | | |
| | EAEk monumentu edota monumentu multzo izendatzeko proposatutako guneak | | Izendatzeko proposatutako elementuak | | |
| EJren KODE ZK. | | GFaren KODE ZK. | 32013 | | |
| IZENA: | OLAZÁBAL BASERRIA | | | | |
| MULTZO TIPOLOGIKOA: | LANDA INGURUKOA | AZPIMULTZO TIPOLOGIKOA: | BASERRIA | | |
| EGUNGO BABESA | | | | | |
| UDALERRIA: | ELGOIBAR | AUZO: | SALLOBENTE-ERMUARAN | | |
| ESKUALDEA: | DEBABARRENA | ERAIKITZE DATA: | | SUNTSITUA: | EZ |
| DESKRIPZIOA | | | | | |
| Laukizuzen erako oinplanoa eta bi isurkidun teilatua dituen eraikina. Teilatuek handia fatxada nagusirantz, jabaloiz eutsia; hauek, ateratzen diren habeak bezala, baldar landuta daude. Hiru solairuko altuera. Harri-hormak dira murrak, eta harlanduzko arku zorrotza nabarmentzen da (ez du giltzaririk). Lehen solairuan, balkoi luzea. Honetara sartzeko hiru ate daude. Eskuineko fatxadan hainbat usategi daude. Gaur egun baserria berrituta dago, baina fatxada nagusiak mantentzen du eraikinaren berezitasuna. | | | | | |
| SEINALEZTATUA: | BAI | IRISGARRITASUNA | ONA | | |
| BALIOETSIA: | | | | | |
| LAGUNTZA TEKNIKO: |  | | KODEA ETA DATA: | HAPO/apirila/2008 | |
| | | | | 61 | |

| | |
|---|--|
| OLAZÁBAL BASERRIA | Katastroko erreferentzia 08D1158 |
| Kokapena: Sallobente-Ermuaran auzoa, 57 | Finka zk: 3008876 X |
| Ondasun higiezinak: | Garrantzia Kulturala |



Elgoibarko Hiria Antolatzeko Plan Orokorra
Plan General de Ordenación Urbana de Elgoibar



ONDARE HISTORIKO-ARKITEKTONIKO ETA ARKEOLOGIKOAREN INBENTARIOA



| BABES EREMUA | | DATA | BABES EREMUA | DATA | |
|--|---|--------------------------------|--|-------------------|----------|
| | | | | Hasiera | Ebazpena |
| ONDARE HISTORIKO-ARKITEKTONIKOA | Monumentu multzo izendatua | | Monumentu multzo izendatua | | |
| | EAEk izendatzeko proposatua | | Kalifikazioa abian jarria | | |
| | Udalak babesteko proposatua | | Inbentarioan sartua | | |
| ONDARE ARKEOLOGIKOA | Monumentu multzoaren kategoriaz kalifikatutako Kultura Ondasunen Erroldan jasoa | | Interes arkeologikoa izan lezaketan guneak | | |
| | EAEk balio arkeologikoa izan lezaketan zona gisa izendatutako guneak | | Done Jakue Bidearen babes araubidea | | |
| | EAEk monumentu edota monumentu multzo izendatzeko proposatutako guneak | | Izendatzeko proposatutako elementuak | | |
| EJren KODE ZK. | | GFaren KODE ZK. | 32019 | | |
| IZENA: | SANTA KLARA | | | | |
| MULTZO TIPOLOGIKOA: | KOMENTUA | AZPIMULTZO TIPOLOGIKOA: | | | |
| EGUNGO BABESA | | | | | |
| UDALERRIA: | ELGOIBAR | AUZO: | | | |
| ESKUALDEA: | DEBABARRENA | ERAIKITZE DATA: | | SUNTSITUA: | EZ |
| DESKRIPZIOA | | | | | |
| <p>1533 inguruan fundatu zuen Pedro González Jausororen alargun Maria Ramos Sarasuak. 1794 eta 1937ko gerretan, mojek ihes egin behar izan zuten. 1957ko urtean Elgoibarko neskontzako lehenbiziko eskola erlijiosoak inauguratu zuten; honek 1973 arte iraun zuen.</p> <p>Hiru kanpaiko kanpai-horma, harlanduz egina, jada eraitsita dagoen Santa Klararen komentu zaharreko elizarena izan zena. Gaur egun klaratarren komentua da, eta kanpai-horma lorategian dago jarrita.</p> | | | | | |
| SEINALEZTATUA: | BAI | IRISGARRITASUNA | ONA | | |
| BALIOETSA: | | | | | |
| LAGUNTZA TEKNIKOA: | | | KODEA ETA DATA: | HAPO/apirila/2008 | |
| | | | | 62 | |

| | |
|--|-----------------------------|
| SANTA KLARA KOMENTUA | Katastroko erreferentzia |
| Kokapena: Santa Klara kalea 10 | Finka zk: |
| Ondasun higiezinak: | Garrantzia Kulturala |




Elgoibarko Hiria Antolatzeko Plan Orokorra
Plan General de Ordenación Urbana de Elgoibar

ONDARE HISTORIKO-ARKITEKTONIKO ETA ARKEOLOGIKOAREN INBENTARIOA


| BABES EREMUA | | DATA | BABES EREMUA | DATA | |
|--|---|--------------------------------|---|--------------------------------|--------------|
| | | | | Hasiera | Ebazpena |
| ONDARE HISTORIKO-ARKITEKTONIKOA | Monumentu multzo izendatua | | Monumentu multzo izendatua | | |
| | EAEk izendatzeko proposatua | | Kalifikazioa abian jarria | | |
| | Udalak babesteko proposatua | | Inbentarioan sartua | | |
| ONDARE ARKEOLOGIKOA | Monumentu multzoaren kategoriaz kalifikatutako Kultura Ondasunen Erroldan jasoa | | Interes arkeologikoa izan lezaketzen guneak | R.11-11-1996 | R.25-05-1998 |
| | EAEk balio arkeologikoa izan lezaketzen zona gisa izendatutako guneak | EHAA 1998/06/09 | Done Jakue Bidearen babes araubidea | | |
| | EAEk monumentu edota monumentu multzo izendatzeko proposatutako guneak | | Izendatzeko proposatutako elementuak | | |
| EJren KODE ZK. | | GFaren KODE ZK. | 32024 | | |
| IZENA: | SAN FRANTZISKO | | | | |
| MULTZO TIPOLOGIKOA: | KOMENTUA | AZPIMULTZO TIPOLOGIKOA: | | | |
| EGUNGO BABESA | | | | | |
| UDALERRIA: | ELGOIBAR | AUZO: | | | |
| ESKUALDEA: | DEBABARRENA | ERAIKITZE DATA: | | SUNTSITUA: | EZ |
| DESKRIPZIOA | | | | | |
| Gurutze hauxe da Altzola dorretxetik hurbil egondako San Frantziskoren komentutik gordetako gauza bakarra. Harri landuz eginda dago, aurrealdea batez ere. Ikusten denez, lehenago puskatuta egon zen, eta konpontze lanen bat egin zioten. Orain Katanarrako arkuaren ondoan dago, udalaren gordetegi estali gabe gabea. Denbora batean Altzola etxearen ondoan egon zen. | | | | | |
| SEINALEZTATUA: | | | IRISGARRITASUNA | | |
| BALIOETSIA: | | | | | |
| LAGUNTZA TEKNIKOA: | | | KODEA ETA DATA: | 63 HAPO/apirila/2008 | |

Elgoibarko Hiria Antolatzeko Plan Orokorra
Plan General de Ordenación Urbana de Elgoibar



ONDARE HISTORIKO-ARKITEKTONIKO ETA ARKEOLOGIKOAREN INBENTARIOA



| BABES EREMUA | | DATA | | BABES EREMUA | | DATA | |
|---|---|------|--------------------------------|--|-------------------|---------|----------|
| | | | | | | Hasiera | Ebazpena |
| ONDARE HISTORIKO-ARKITEKTONIKOA | Monumentu multzo izendatua | | | Monumentu multzo izendatua | | | |
| | EAEk izendatzeko proposatua | | | Kalifikazioa abian jarria | | | |
| | Udalak babesteko proposatua | | | Inbentarioan sartua | | | |
| ONDARE ARKEOLOGIKOA | Monumentu multzoaren kategoriaz kalifikatutako Kultura Ondasunen Erroldan jasoa | | | Interes arkeologikoa izan lezaketen guneak | | | |
| | EAEk balio arkeologikoa izan lezaketen zona gisa izendatutako guneak | | | Done Jakue Bidearen babes araubidea | | | |
| | EAEk monumentu edota monumentu multzo izendatzeko proposatutako guneak | | | Izendatzeko proposatutako elementuak | | | |
| EJren KODE ZK. | | | GFaren KODE ZK. | | 32041 | | |
| IZENA: | SANTSONGOA BASERRIA | | | | | | |
| MULTZO TIPOLOGIKOA: | LANDA INGURUKOA | | AZPIMULTZO TIPOLOGIKOA: | | BASERRIA | | |
| EGUNGO BABESA | | | | | | | |
| UDALERRIA: | ELGOIBAR | | AUZOA: | | AZKUE (SAN ROKE) | | |
| ESKUALDEA: | DEBABARRENA | | ERAIKITZE DATA: | | SUNTSITUA: | | EZ |
| DESKRIPZIOA | | | | | | | |
| Laukizuzen erako oinplanoa eta lau isurkidun teilatua dituen eraikina. Hiru solairuz eta oso malda handiko sabai batez osatutako altuera. Murrak harri-hormak dira, eta harlanduak dituzte eskantzuetan eta ertzetan. Eskuineko fatxadan bada bi inposta dituen arku beheratu bat. Eskuineko fatxadaren parean borda zahar bat dago, elkarte bihurturik gaur egun, labe eta guztikoa. | | | | | | | |
| SEINALEZTATUA: | BAI | | IRISGARRITASUNA | | ONA | | |
| BALIOETSIA: | | | | | | | |
| LAGUNTZA TEKNIKOA: |  | | | KODEA ETA DATA: | | | 64 |
| | | | | HAPO/apirila/2008 | | | |

| | |
|---|-----------------------------|
| SANTSONGOA | Katastroko erreferentzia |
| Kokapena: Azkue (San Roke) auzoa 20 | Finka zk: |
| Babes maila: | Garrantzia Kulturala |



Elgoibarko Hiria Antolatzeko Plan Orokorra
Plan General de Ordenación Urbana de Elgoibar

ONDARE HISTORIKO-ARKITEKTONIKO ETA ARKEOLOGIKOAREN INBENTARIOA


| BABES EREMUA | | DATA | BABES EREMUA | | DATA | |
|--|--|-------------------------------|--|-----------------------------|---------|-------------------|
| | | | | | Hasiera | Ebazpena |
| ONDARE HISTORIKO-ARKITEKTONIKOA | Monumentu multzo izendatua | | Monumentu multzo izendatua | | | |
| | EAEk izendatzeko proposatua | | Kalifikazioa abian jarria | | | |
| | Udalak babesteko proposatua | | Inbentarioan sartua | | | |
| ONDARE ARKEOLOGIKOA | Monumentu multzoaren kategoriaz kalifikatutako Kultura Ondasunen Erroldan jasoak | D. 137/200 EHAA 2003/07/08 | Interes arkeologikoa izan lezaketen guneak | | | |
| | EAEk balio arkeologikoa izan lezaketen zona gisa izendatutako guneak | | Done Jakue Bidearen babes araubidea | | | |
| | EAEk monumentu edota monumentu multzo izendatzeko proposatutako guneak | | Izendatzeko proposatutako elementuak | | | |
| EJren KODE ZK. | | | GFaren KODE ZK. | | | |
| IZENA: | | KANPANZULO | | | | |
| MULTZO TIPOLOGIKOA: | | TUMULUA | TOKI MEGALITIKOA | | KALAMUA | |
| EGUNGO BABESA | | | | | | |
| UDALERRIA: | | ELGOIBAR | | AUZO: | | |
| ESKUALDEA: | | DEBABARRENA | | SEKUENTZIA KULTURALA | | SUNTSITUA: |
| DESKRIPZIOA | | | | | | |
| Tumulu bat da, diametroan 7 m-koa eta garaieran 0,30 m dituena. Ofita inguru bat da. Oraindik induskatzeko dagoen zona bat da. | | | | | | |
| KOKAPENA | | ZIRRIBORROA | | KARTOGRAFI KOKAPENA | | |
| Long. 01°14'30". Lat 43° 13'53" Alt 478 m. | | | | | | |
| SEINALEZTATUA: | | | | IRISGARRITASUNA | | |
| BALIOETSA: | | | | | | |
| LAGUNTZA TEKNIKO: | | KODEA ETA DATA: | | | | 65 |
| | | HAPO/apirila/2008 | | | | |

| Elgoibarko Hiria Antolatzeko Plan Orokorra Plan General de Ordenación Urbana de Elgoibar | | | | | |
|--|---|----------------------------------|--|-------------------|------|
| ONDARE HISTORIKO-ARKITEKTONIKO ETA ARKEOLOGIKOAREN INBENTARIOA | | | | | |
| | | | | | |
| BABES EREMUA | | DATA | BABES EREMUA | | DATA |
| HISTORIKO- ARKITEKTO- NIKOA | ONDARE | | | | |
| | Monumentu multzo izendatua | | Monumentu multzo izendatua | | |
| | EAEk izendatzeko proposatua | | Kalifikazioa abian jarria | | |
| ONDARE ARKEOLOGIKOA | Udalak babesteko proposatua | | Inbentarioan sartua | | |
| | Monumentu multzoaren kategoriaz kalifikatutako Kultura Ondasunen Erroldan jasoa | D. 137/200 EHAA 2003/07/08 | Interes arkeologikoa izan lezaketen guneak | | |
| | EAEk balio arkeologikoa izan lezaketen zona gisa izendatutako guneak | | Done Jakue Bidearen babes araubidea | | |
| | EAEk monumentu edota monumentu multzo izendatzeko proposatutako guneak | | Izendatzeko proposatutako elementuak | | |
| EJren KODE ZK. | 76 | GFaren KODE ZK. | | | |
| IZENA: | AIZKOKIN | | | | |
| MULTZO TIPOLOGIKOA: | TUMULUA | TOKI MEGALITIKOA | | ELOSUA-PLAZENTZIA | |
| EGUNGO BABESA | | | | | |
| UDALERRIA: | ELGOIBAR-SORALUZE | AUZOA: | | | |
| ESKUALDEA: | DEBABARRENA | SEKUENTZIA KULTURALA | Neolitikoa- Brontze | SUNTSITUA: | |
| DESKRIPZIOA | | | | | |
| <p>16 metroko diametroko tumulua zirkularra da eta 1,20 eta 0,75m arteko altuerakoa. 3,25 metroko diametroko eta 0,75 metroko sakontasun krater zentrala dauka. Indusketan zehar antzeman zen zentroan, 2 metrotako ardatz handiagoarekin (Ekialde-Mendebaldekoa) era obalatuko haitzean, 1,30m-etako ardatz txikiagoan eta 0,50m-sakontasun batean landutako zulo bat. Izaera basaltikoko lurralde bat da.</p> <p><i>Materialak:</i> Industria litikoa: Silex-harri-puska 1 (galduta)</p> | | | | | |
| KOKAPENA | | ZIRRIBORROA | KARTOGRAFI KOKAPENA | | |
| Long. 01°18'14". Lat 43° 10'52" Alt 805 m | | | | | |
| SEINALEZTATUA: | | | IRISGARITASUNA | | |
| BALIOETSIA: | | | | | |
| LAGUNTZA TEKNIKOA: | | | KODEA ETA DATA: | | 66 |
| | | | HAPO/apirila/2008 | | |

Elgoibarko Hiria Antolatzeko Plan Orokorra
Plan General de Ordenación Urbana de Elgoibar



ONDARE HISTORIKO-ARKITEKTONIKO ETA ARKEOLOGIKOAREN INBENTARIOA



| BABES EREMUA | | DATA | BABES EREMUA | | DATA | |
|---|---|-------------------------------|--|----------------------------|---------|----------|
| ONDARE HISTORIKO-ARKITEKTONIKOA | Monumentu multzo izendatua | | Monumentu multzo izendatua | | Hasiera | Ebazpena |
| | EAEk izendatzeko proposatua | | Kalifikazioa abian jarria | | | |
| | Udalak babesteko proposatua | | Inbentarioan sartua | | | |
| | Monumentu multzoaren kategoriaz kalifikatutako Kultura Ondasunen Erroldan jasoa | D. 137/200 EHAA 2003/07/08 | Interes arkeologikoa izan lezaketen guneak | | | |
| ONDARE ARKEOLOGIKOA | EAEk balio arkeologikoa izan lezaketen zona gisa izendatutako guneak | | Done Jakue Bidearen babes araubidea | | | |
| | EAEk monumentu edota monumentu multzo izendatzeko proposatutako guneak | | Izendatzeko proposatutako elementuak | | | |
| EJren KODE ZK. | 78 | GFaren KODE ZK. | | | | |
| IZENA: | ATXOLIN | | | | | |
| MULTZO TIPOLOGIKOA: | TRIKUHARRIA | ESTAZIO MEGALITIKOA | ELOSUA-PLAZENTZIA | | | |
| EGUNGO BABESA | | | | | | |
| UDALERRIA: | ELGOIBAR-SORALUZE | AUZO: | | | | |
| ESKUALDEA: | DEBABARRENA | SEKUENTZIA KULTURALA | Neolitikoa-Brontze | SUNTSITUA: | | |
| DESKRIPZIOA | | | | | | |
| <p>Trikuharría. Tumulua, diametroan 7 m-koa eta garaieran 0,80 m egiten dituena. 1921ean artean harlauza bat zeukan zutik (1,80 x 0,90 x 0,20 m) erdian, E-M norabidean, eta beste lau tumulu gainean sakabanatuta. Gaur egun 3 x 2 m-ko diametroko eta 0,40 m sakoneko zulo bat du erdian, iparrerantz luzatzen dena bera. Honen hondoan, 1 x 0,60 m-ko harlauza etzan bat. Basalto inguru bat da.</p> | | | | | | |
| KOKAPENA | | ZIRRIBIRROA | | KARTOGRAFI KOKAPENA | | |
| Long. 01°18'10". Lat 43° 10'57" Alt 805 m | | | | | | |
| SEINALEZTATUA: | | IRISGARRITASUNA | | | | |
| BALIOETSIA: | | | | | | |

Izaskun Larzabal
Arquitecto



Injelan, s.l.
EDIFICACION INDUSTRIAL
INGENIERIA CIVIL
URBANISMO

ELGOIBARKO Hiria Antolatzeko Plan Orokorra

Plan General de Ordenación Urbana de ELGOIBAR



BEHIN BETIKO ONARPENA

LAGUNTZA TEKNIKOA:

Izaskun Larzabal
Arquitecto



Injelan, s.l.
EDIFICACION INDUSTRIAL
INGENIERIA CIVIL
URBANISMO

KODEA ETA DATA:

HAPO/apirila/2008

67

Elgoibarko Hiria Antolatzeko Plan Orokorra
Plan General de Ordenación Urbana de Elgoibar



ONDARE HISTORIKO-ARKITEKTONIKO ETA ARKEOLOGIKOAREN INBENTARIOA



| BABES EREMUA | DATA | BABES EREMUA | DATA | |
|---|------------------------------|--|---------|----------|
| | | | Hasiera | Ebazpena |
| ONDARE HISTORIKO-ARKITEKTONIKOA UNDAK: Monumentu multzo izendatua EAEk izendatzeko proposatua Udalak babesteko proposatua | | Monumentu multzo izendatua | | |
| | | Kalifikazioa abian jarria | | |
| | | Inbentarioan sartua | | |
| ONDARE ARKEOLOGIKOA Monumentu multzoaren kategoriaz kalifikatutako Kultura Ondasunen Erroldan jasoa EAEk balio arkeologikoa izan lezaketan zona gisa izendatutako guneak EAEk monumentu edota monumentu multzo izendatzeko proposatutako guneak | D. 137/200 EHA 2003/07/08 | Interes arkeologikoa izan lezaketan guneak | | |
| | | Done Jakue Bidearen babes araubidea | | |
| | | Izendatzeko proposatutako elementuak | | |

| | | | |
|---------------------|-------------------|----------------------|--------------------|
| EJren KODE ZK. | 79 | GFaren KODE ZK. | |
| IZENA: | ATXOLINTXIKI | | |
| MULTZO TIPOLOGIKOA: | TUMULUA | TOKI MEGALITIKOA | ELOSUA-PLAZENTZIA |
| EGUNGO BABESA | | | |
| UDALERRIA: | ELGOIBAR-SORALUZE | AUZOA: | |
| ESKUALDEA: | DEBABARRENA | SEKUENTZIA KULTURALA | Neolitikoa-Brontze |
| | | SUNTSITUA: | |

DESKRIPZIOA

11 metrotako diametroa eta 0,95 metrotako erdiko altuerarekin tumulu zirkularra da. 4,40x3,40 metrotako diametro eta sakontasun-0,60 metrotako sakontasunarekin krater zentrala dauka. Bere indusketan zehar monumentuaren zentroan artifizialki zorupeko haitzean hondeatutako putzu bat estimatu ahal izan zen. Izaera basaltikoko lurralde bat da.

| KOKAPENA | ZIRRIBORROA | KARTOGRAFI KOKAPENA |
|--|-------------|---------------------|
| Long. 01°18'12". Lat 43° 10'55" Alt 820m | | |

| | | | |
|----------------|--|-----------------|--|
| SEINALEZTATUA: | | IRISGARRITASUNA | |
| BALIOETSIA: | | | |

| | | | | |
|---------------------|--|-----------------|-------------------|-----------|
| LAGUNTZA TEKNIKOAK: | | KODEA ETA DATA: | HAPO/apirila/2008 | 68 |
|---------------------|--|-----------------|-------------------|-----------|

Elgoibarko Hiria Antolatzeko Plan Orokorra
Plan General de Ordenación Urbana de Elgoibar



ONDARE HISTORIKO-ARKITEKTONIKO ETA ARKEOLOGIKOAREN INBENTARIOA



| BABES EREMUA | | DATA | BABES EREMUA | DATA | |
|---------------------------------|---|------------------------|--|----------------------------|----------|
| | | | | Hasiera | Ebazpena |
| ONDARE HISTORIKO-ARKITEKTONIKOA | Monumentu multzo izendatua | | Monumentu multzo izendatua | | |
| | EAEk izendatzeko proposatua | | Kalifikazioa abian jarria | | |
| | Udalak babesteko proposatua | | Inbentarioan sartua | | |
| ONDARE ARKEOLOGIKOA | Monumentu multzoaren kategoriaz kalifikatutako Kultura Ondasunen Erroldan jasoa | | Interes arkeologikoa izan lezaketen guneak | | |
| | EAEk balio arkeologikoa izan lezaketen zona gisa izendatutako guneak | | Done Jakue Bidearen babes araubidea | | |
| | EAEk monumentu edota monumentu multzo izendatzeko proposatutako guneak | | Izendatzeko proposatutako elementuak | | |
| EJren KODE ZK. | | | GFaren KODE ZK. | | |
| IZENA: | | NASIKOGOENA | | | |
| MULTZO TIPOLOGIKOA: | | TUMULUA | TOKI MEGALITIKOA | ELOSUA-PLAZENTZIA | |
| EGUNGO BABESA | | | | | |
| UDALERRIA: | | ELGOIBAR-SORALUZE | AUZOA: | | |
| ESKUALDEA: | | DEBABARRENA | SEKUENTZIA KULTURALA | SUNTSITUA: | |
| DESKRIPZIOA | | | | | |
| KOKAPENA | | ZIRRIBORROA | | KARTOGRAFI KOKAPENA | |
| | | | | | |
| SEINALEZTATUA: | | IRISGARRITASUNA | | | |
| BALIOETSIA: | | | | | |

Izaskun Larzabal
Arquitecto



Injelan, s.l.
EDIFICACION INDUSTRIAL
INGENIERIA CIVIL
URBANISMO

ELGOIBARKO Hiria Antolatzeko Plan Orokorra

Plan General de Ordenación Urbana de ELGOIBAR



BEHIN BETIKO ONARPENA

LAGUNTZA TEKNIKOA:

Izaskun Larzabal
Arquitecto



Injelan, s.l.
EDIFICACION INDUSTRIAL
INGENIERIA CIVIL
URBANISMO

KODEA ETA DATA:

HAPO/apirila/2008

69

Elgoibarko Hiria Antolatzeko Plan Orokorra
Plan General de Ordenación Urbana de Elgoibar





ONDARE HISTORIKO-ARKITEKTONIKO ETA ARKEOLOGIKOAREN INBENTARIOA



| BABES EREMUA | | DATA | BABES EREMUA | DATA | |
|--|---|---|--|----------------------------|-------------------|
| | | | | Hasiera | Ebazpena |
| ONDARE HISTORIKO-ARKITEKTONIKOA | Monumentu multzo izendatua | | Monumentu multzo izendatua | | |
| | EAEk izendatzeko proposatua | | Kalifikazioa abian jarria | | |
| | Udalak babesteko proposatua | | Inbentarioan sartua | | |
| ONDARE ARKEOLOGIKOA | Monumentu multzoaren kategoriaz kalifikatutako Kultura Ondasunen Erroldan jasoa | D. 25/2009 EHAA Zk. 46 06/03/2009 | Interes arkeologikoa izan lezaketen guneak | | |
| | EAEk balio arkeologikoa izan lezaketen zona gisa izendatutako guneak | | Done Jakue Bidearen babes araubidea | | |
| | EAEk monumentu edota monumentu multzo izendatzeko proposatutako guneak | | Izendatzeko proposatutako elementuak | | |
| EJren KODE ZK. | | | GFaren KODE ZK. | | |
| IZENA: | | OLABURU | | | |
| MULTZO TIPOLOGIKOA: | | TRIKUHARRIA | TOKI MEGALITIKOA | KALAMUA | |
| EGUNGO BABESA | | | | | |
| UDALERRIA: | | ELGOIBAR | AUZOA: | | |
| ESKUALDEA: | | DEBABARRENA | SEKUENTZIA KULTURALA: | | SUNTSITUA: |
| DESKRIPZIOA | | | | | |
| KOKAPENA | | ZIRRIBORROA | | KARTOGRAFI KOKAPENA | |
| | | | | | |
| SEINALEZTATUA: | | IRISGARRITASUNA | | | |
| BALIOETSIA: | | | | | |
| Izaskun Larzabal Arquitecto ARABDI Injelan, s.l. EDIFICACION INDUSTRIAL INGENIERIA CIVIL URBANISMO | | | KODEA ETA DATA: | | 70 |
| | | | HAPO/apirila/2008 | | |

Elgoibarko Hiria Antolatzeko Plan Orokorra
Plan General de Ordenación Urbana de Elgoibar

ONDARE HISTORIKO-ARKITEKTONIKO ETA ARKEOLOGIKOAREN INBENTARIOA


| BABES EREMUA | | DATA | | BABES EREMUA | | DATA | |
|---|---|--------------------|--|---|----------------------------|-------------------|-----------|
| | | | | | | Hasiera | Ebazpena |
| UNDAKTE- HISTORIKO- ARKITEKTO NIKOA | Monumentu multzo izendatua | | | Monumentu multzo izendatua | | | |
| | EAEk izendatzeko proposatua | | | Kalifikazioa abian jarria | | | |
| | Udalak babesteko proposatua | | | Inbentarioan sartua | | | |
| ONDARE ARKEOLOGIKOA | Monumentu multzoaren kategoriaz kalifikatutako Kultura Ondasunen Erroldan jasoa | | | Interes arkeologikoa izan lezaketen guneak | | | |
| | EAEk balio arkeologikoa izan lezaketen zona gisa izendatutako guneak | | | Done Jakue Bidearen babes araubidea | | | |
| | EAEk monumentu edota monumentu multzo izendatzeko proposatutako guneak | | | Izendatzeko proposatutako elementuak | | | |
| EJren KODE ZK. | | | | GFaren KODE ZK. | | | |
| IZENA: | | ARRIBIRIBILETA | | | | | |
| MULTZO TIPOLOGIKOA: | | TRIKUHARRIA | | TOKI MEGALITIKOA | | ELOSUA-PLAZENTZIA | |
| EGUNGO BABESA | | | | | | | |
| UDALERRIA: | | ELGOIBAR-BERGARA | | AUZO: | | | |
| ESKUALDEA: | | DEBABARRENA | | SEKUENTZIA KULTURALA: | | SUNTSITUA: | |
| DESKRIPZIOA | | | | | | | |
| KOKAPENA | | ZIRRIBORROA | | | KARTOGRAFI KOKAPENA | | |
| SEINALEZTATUA: | | | | | IRISGARRITASUNA | | |
| BALIOETSIA: | | | | | | | |
| Izaskun Larzabal Arquitecto   | | | | KODEA ETA DATA: HAPO/apirila/2008 | | | 71 |

| | |
|--|-----------------------------|
| AZKARATE BASERRIA | Katastroko erreferentzia |
| Kokapena: Sallobente-Ermuaren auzoa 72 | Finka zk: |
| Ondasun higiezinak: | Garrantzia Kulturala |



LAGUNTZA TEKNIKOA:

KODEA ETA DATA:

HAPO/apirila/2008

72



| | |
|--|-----------------------------|
| BEKOETXEA BASERRIA | Katastroko erreferentzia |
| Kokapena: Azkue (San Roke) auzoa | Finka zk: |
| Ondasun higiezinak: | Garrantzia Kulturala |



LAGUNTZA TEKNIKOA:

KODEA ETA DATA:

HAPO/apirila/2008

73

Izaskun



ELGOIBARKO Hiria Antolatzeko Plan Orokorra Plan General de Ordenación Urbana de ELGOIBAR



BEHIN BETIKO ONARPENA

| | |
|--|-----------------------------|
| IRUNAGA BASERRIA | Katastroko erreferentzia |
| Kokapena: Idotorbe (San Pedro) auzoa | Finka zk: |
| Babes maila: | Garrantzia Kulturala |



LAGUNTZA TEKNIKOA:



KODEA ETA DATA:

HAPO/apirila/2008

74

| | |
|---|-----------------------------|
| BASARTESOROETA (BASUETA) BASERRIA (ARKUA SOILIK) | Katastroko erreferentzia |
| Kokapena: SALLOBENTE-ERMUARAN AUZOA | Finka zk: |
| Babes maila: | Garrantzia Kulturala |



LAGUNTZA TEKNIKOA:

KODEA ETA DATA:

HAPO/apirila/2008

75

Izaskun

Larzabal
Arquitecto



Injelan, s.l.
EDIFICACION INDUSTRIAL
INGENIERIA CIVIL
URBANISMO

ELGOIBARKO Hiria Antolatzeko Plan Orokorra
Plan General de Ordenación Urbana de ELGOIBAR



BEHIN BETIKO ONARPENA

| | |
|---|-----------------------------|
| ZULUETAGOITIA BASERRIA | Katastroko erreferentzia |
| Kokapena: SALLOBENTE-ERMUARAN AUZOA | Finka zk: |
| Babes maila: | Garrantzia Kulturala |



LAGUNTZA TEKNIKOA:

Izaskun Larzabal
Arquitecto



Injelan, s.l.
EDIFICACION INDUSTRIAL
INGENIERIA CIVIL
URBANISMO

KODEA ETA DATA:

HAPO/apirila/2008

76

Izaskun



ARABIDI

ELGOIBARKO Hiria Antolatzeko Plan Orokorra Plan General de Ordenación Urbana de ELGOIBAR



BEHIN BETIKO ONARPENA

| | |
|---|-----------------------------|
| ERREZABAL BASERRIA | Katastroko erreferentzia |
| Kokapena: AIASTIA (SAN MIGEL) AUZOA | Finka zk: |
| Babes maila: | Garrantzia Kulturala |



LAGUNTZA TEKNIKOAK:



ARABIDI

KODEA ETA DATA:

HAPO/apirila/2008

77

| | |
|--|-----------------------------|
| AUBIA BASERRIA | Katastroko erreferentzia |
| Kokapena: IDOTORBE (SAN PEDRO) AUZOA | Finka zk: |
| Babes maila: | Garrantzia Kulturala |



LAGUNTZA TEKNIKO:

KODEA ETA DATA:

HAPO/apirila/2008

78

| | |
|--|-----------------------------|
| GOIKOETXEA BASERRIA | Katastroko erreferentzia |
| Kokapena: IDOTORBE (SAN PEDRO) AUZOA | Finka zk: |
| Babes maila: | Garrantzia Kulturala |



LAGUNTZA TEKNIKOA:

KODEA ETA DATA:

HAPO/apirila/2008

79

Izaskun

Larzabal
Arquitecto



Injelan, s.l.
EDIFICACION INDUSTRIAL
INGENIERIA CIVIL
URBANISMO

ELGOIBARKO Hiria Antolatzeko Plan Orokorra
Plan General de Ordenación Urbana de ELGOIBAR



BEHIN BETIKO ONARPENA

| | |
|---|-----------------------------|
| UPAEGIGOITIKO BILTEGIA | Katastroko erreferentzia |
| Kokapena: Sallobente-Ermuaran auzoa | Finka zk: |
| Babes maila: | Garrantzia Kulturala |

LAGUNTZA TEKNIKOAK:

Izaskun Larzabal
Arquitecto



Injelan, s.l.
EDIFICACION INDUSTRIAL
INGENIERIA CIVIL
URBANISMO

KODEA ETA DATA:

HAPO/apirila/2008

80

Izaskun

Larzabal
Arquitecto



Injelan, s.l.
EDIFICACION INDUSTRIAL
INGENIERIA CIVIL
URBANISMO

ARABADI

ELGOIBARKO Hiria Antolatzeko Plan Orokorra
Plan General de Ordenación Urbana de ELGOIBAR



BEHIN BETIKO ONARPENA

| | |
|--|-----------------------------|
| ERRETORE ETXEA, PILOTALEKUA ETA BOLATOKIA MULTZOA | Katastroko erreferentzia |
| Kokapena: SALLOBENTE-ERMUARAN AUZOA | Finka zk: |
| Babes maila: | Garrantzia Kulturala |

LAGUNTZA TEKNIKOA:

Izaskun Larzabal
Arquitecto



Injelan, s.l.
EDIFICACION INDUSTRIAL
INGENIERIA CIVIL
URBANISMO

KODEA ETA DATA:

HAPO/apirila/2008

81



| | |
|--|-----------------------------|
| ZABALAKORTAKO KORTABASOA (LIZUNDIA) | Katastroko erreferentzia |
| Kokapena: ARRIAGA AUZOA | Finka zk: |
| Babes maila: | Garrantzia Kulturala |

LAGUNTZA TEKNIKOA:

KODEA ETA DATA:

HAPO/apirila/2008

82

Izaskun

Larzabal
Arquitecto



Injelan, s.l.
EDIFICACION INDUSTRIAL
INGENIERIA CIVIL
URBANISMO

ELGOIBARKO Hiria Antolatzeko Plan Orokorra

Plan General de Ordenación Urbana de ELGOIBAR



BEHIN BETIKO ONARPENA

| | |
|---|-----------------------------|
| LIZUNDIAZPIKOAKO KORTABASOA (LIZUNDIA) | Katastroko erreferentzia |
| Kokapena: ARRIAGA AUZOA | Finka zk: |
| Babes maila: | Garrantzia Kulturala |

LAGUNTZA TEKNIKOA:

Izaskun Larzabal
Arquitecto



Injelan, s.l.
EDIFICACION INDUSTRIAL
INGENIERIA CIVIL
URBANISMO

83

83

Izaskun

Larzabal

Arquitecto



Injelan, s.l.

EDIFICACION INDUSTRIAL
INGENIERIA CIVIL
URBANISMO

ELGOIBARKO Hiria Antolatzeko Plan Orokorra
Plan General de Ordenación Urbana de ELGOIBAR



BEHIN BETIKO ONARPENA

| | |
|--|-----------------------------|
| BARRENKORTAKO KORTABASOA (LIZUNDIA) | Katastroko erreferentzia |
| Kokapena: ARRIAGA AUZOA | Finka zk: |
| Babes maila: | Garrantzia Kulturala |

LAGUNTZA TEKNIKOA:

Izaskun Larzabal
Arquitecto



Injelan, s.l.

EDIFICACION INDUSTRIAL
INGENIERIA CIVIL
URBANISMO

KODEA ETA DATA:

HAPO/apirila/2008

84

Izaskun



ELGOIBARKO Hiria Antolatzeko Plan Orokorra Plan General de Ordenación Urbana de ELGOIBAR



BEHIN BETIKO ONARPENA

| | |
|---|-----------------------------|
| ERROTA ZAHARRA, ZERRATEGIA, ZELETA BASERRIKO TAILERRA ETA ZENTRAL ELEKTRIKOA | Katastroko erreferentzia |
| Kokapena: AIASTIA (SAN MIGEL) AUZOA | Finka zk: |
| Babes maila: | Garrantzia Kulturala |

LAGUNTZA TEKNIKOAK:



KODEA ETA DATA:

HAP0/apirila/2008

85

Izaskun

Larzabal
Arquitecto



Injelan, s.l.
EDIFICACION INDUSTRIAL
INGENIERIA CIVIL
URBANISMO

ELGOIBARKO Hiria Antolatzeko Plan Orokorra
Plan General de Ordenación Urbana de ELGOIBAR



BEHIN BETIKO ONARPENA

| | | |
|---|------------------|-----------------------------|
| BEOAIN | BASERRIKO | Katastroko erreferentzia |
| KORTABASOA | | |
| Kokapena: AIASTIA (SAN MIGEL) AUZOA | | Finka zk: |
| Babes maila: | | Garrantzia Kulturala |

LAGUNTZA TEKNIKOA:

Izaskun Larzabal
Arquitecto



Injelan, s.l.
EDIFICACION INDUSTRIAL
INGENIERIA CIVIL
URBANISMO

KODEA ETA DATA:

HAPO/apirila/2008

86

Izaskun

Larzabal



Injelan, s.l.

EDIFICACION INDUSTRIAL
INGENIERIA CIVIL
URBANISMO

ELGOIBARKO Hiria Antolatzeko Plan Orokorra
Plan General de Ordenación Urbana de ELGOIBAR



BEHIN BETIKO ONARPENA

| | | |
|---|------------------|-----------------------------|
| SAGARRAGA KORTABASOA | BASERRIKO | Katastroko erreferentzia |
| Kokapena: AIASTIA (SAN MIGEL)BASERRIA | | Finka zk: |
| Babes maila: | | Garrantzia Kulturala |

LAGUNTZA TEKNIKOA:

Izaskun Larzabal



Injelan, s.l.

EDIFICACION INDUSTRIAL
INGENIERIA CIVIL
URBANISMO

KODEA ETA DATA:

HAPO/apirila/2008

87

Izaskun



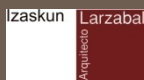
ELGOIBARKO Hiria Antolatzeko Plan Orokorra
Plan General de Ordenación Urbana de ELGOIBAR



BEHIN BETIKO ONARPENA

| | |
|---|-----------------------------|
| GURUTZEA, PLAZA, PILOTALEKUA ETA BOLATOKIA (MULTZOA) | Katastroko erreferentzia |
| Kokapena: Aiastia (San Migel) auzoa | Finka zk: |
| Babes maila: | Garrantzia Kulturala |

LAGUNTZA TEKNIKOA:



KODEA ETA DATA:

HAPO/apirila/2008

88



| | |
|--|-----------------------------|
| AUBIAKO KAROBIA | Katastroko erreferentzia |
| Kokapena: Idotorbe (San Pedro) auzoa | Finka zk: |
| Babes maila: | Garrantzia Kulturala |

LAGUNTZA TEKNIKOAK:

KODEA ETA DATA:

HAPO/apirila/2008

89

Izaskun

Larzabal

Arquitecto



Injeñan, s.l.

EDIFICACIÓN INDUSTRIAL
INGENIERÍA CIVIL

URBANISMO

ARABARI

ELGOIBARKO Hiria Antolatzeko Plan Orokorra
Plan General de Ordenación Urbana de ELGOIBAR



BEHIN BETIKO ONARPENA

| | |
|--|-----------------------------|
| BOLATOKIA | Katastroko erreferentzia |
| Kokapena: Idorbe (San Pedro) auzoa | Finka zk: |
| Babes maila: | Garrantzia Kulturala |

LAGUNTZA TEKNIKOA:

Izaskun

Larzabal

Arquitecto



Injeñan, s.l.

EDIFICACIÓN INDUSTRIAL
INGENIERÍA CIVIL

URBANISMO

KODEA ETA DATA:

HAP0/apirila/2008

90

Memoria

I.1 KATALOGOAREN HELBURUA

Hirigintza plangintza honen xedeetako bat da, udal garapena iraunkortasunaren ikuspegitik garatuko dela bermatuko duten neurriak finkatzea, betiere udal barrutia gaur egungo egoerara egokituz eta etorkizunari begira zorpen larriarik sortuko ez den moduan.

Ildo horretan, aparteko arreta jarri beharko da jarduketara berriek, balio kolektiboak duten elementuak edonola eta justifikaziorik gabe suntsi ez ditzaten, elementu horiek izan lezaketzen zuzeneko balio ekonomikoa edo jabetza erregimena edozein delarik ere.

Xede horri begira, indarrean dagoen hirigintza legeriak katalogoak arautzen ditu, gai honetan indarrean dagoen legeria sektorialean ezarritako bitartekoen hirigintza tresna osagarri gisa.

Oro har, elementu katalogatuetan esku-hartze suntsitzailerik edo degradatzailearik ezin izango da gauzatu; alabaina, inolako baliorik ez duten edota elementu katalogatuen jatorrizko izaera kaltetzen duten eranskinak ezabatzeraz bideratutako obrak baimendu ahal izango dira.

Era berean, elementu horiek handitu ahal izango dira, kasuan-kasuan aplikatu beharreko araudiak ezartzen duen moduan, baldin eta esku-hartzeak elementu horien funtsezko balioak errespetatzen baditu.

Plan Orokorra garatuz, Ondare Katalogatua Babesteko Plan Berezia egingo da; eta babes araudia plan horretan ezarriko da, katalogatutako elementu bakoitzari dagozkion babes neurri espezifikoak zehaztuz. Burutu daitekeen esku-hartzearen parametroak ere plan horretan arautuko dira, xehetasun osoz.

Plan Berezian, gainera, elementu katalogatuen inbentarioa osatu ahal izango da, behar bezala arrazoituta.

I.2 AGIRI-ITURRIAK

Elgoibarko kultur ondasunak zerrendatzeko eta katalogatzeko, honako iturriak erabili ditugu:

- Indarrean dauden Hiri Antolaketako Arauetan egindako katalogazioaren azterlana.
- Udaleko kultura zerbitzuaren irizpideak.
- Gipuzkoako Foru Aldundiaren espediente administratiboak, oraindaino egin den Gipuzkoako Ondare Historiko Artistiko Higiezinaren Inbentarioari buruzkoak.
- Eusko Jaurlaritzako Kultura Ondarearen Zuzendaritza Nagusiko zona arkeologikoen eta kultur intereseko ondasunen inbentarioa.

I.3 HERRI ONURAKO ADIERAZPENA

Interes historiko eta artistikoko eraikin edo elementu gisa katalogatzeak, horiek kontserbatzeko, babesteko eta zaintzeko obligazioa dakar berarekin. Aipatutako helburuak betetzeak eskatzen dituen betebeharrak kasuan kasuko jabeek dagozkien eta, Herri Administrazioari ere bai, dagokion proportzioan.

I.4 KATALOGOAREN HELMENA

Eraikin bat kultura ondasun higiezin gisa zerrendatzeak esan nahi du eraikin horretan ezin dela ipini inolako elementu gainjarririk edota eraikinarekin zerikusirik ez duen elementurik; esate baterako, iragarkiak, kartelak, banderatzokak, betiere merkataritza lokalei dagozkienak, hala nola kableak, zutoinak edo markesinak salbuetsita.

Kontserbatzeko betebeharrak orokorrean dagokienez, eraikin bat kultura ondasun higiezinaren inbentarioan sartzeak esan nahi du eraikin horren jabeek, estetika eta ingurumen baldintzetara egokitzeko honako Plan Orokor honetan agindutako obra guztiak egin behar dituztela, betiere gaur egun indarrean dagoen legeriak edo etorkizunean onar daitekeenak, ezarritako laguntza, diru-laguntza, salbuespen edo hobariak eskuratzeko jabe horien eskubidea baldintzatu gabe. Dena den, higiezina aipatutako inbentarioan sartzean zehaztutako baldintza bereziak mantendu egingo

dira, baldintza haiek lortzeko beharrezkoak diren jarduerak sustatzeko agindua bezalaxe.

I.5 APLIKATU BEHARREKO ARAUDIA

Agiri honetan zerrendatutako elementuetan jarduterakoan, aintzat hartu beharko da honako araudi hau:

“7/1990 Legea, uztailaren 3koa, Euskal Kultura Ondareari buruzkoa”.

“317/2002 Dekretua, abenduaren 30ekoa, ondare hiritartua eta eraikia birmoldatzeko jarduketa babestuei buruzkoa”.

“342/1999 Dekretua, urriaren 5ekoa, Kalifikatutako Kultura Ondasunen Erroldari eta Euskal Kultura Ondarearen Inbentario Nagusiari buruzkoa”.

“234/1996 Dekretua, urriaren 8koa, balio arkeologikoa izan lezaketen gunek zehazteko araubidea ezartzen duena”.

“Kultura, Gazteria eta Kirol Sailburuordearen 1997ko irailaren 17ko Ebazpena, Gipuzkoako lurralde historikoan balio arkeologikoa izan lezaketen guneen Adierazpena eginez, 1997ko irailaren 11n emandako ebazpenak argitaratzen dituena.

Era berean, elementu desberdinei buruz eman diren edo etorkizunean eman daitezkeen berariazko xedapenak ere aintzat hartu beharko dira, proiektu honetan ezarritakoak bezalaxe.

I.6.- 7/1990 LEGEA, EUSKAL KULTUR ONDAREARI BURUZKOA.

7/990 Legeak, azalpenean dioenari jarraituz, “Euskal kultur ondarea da euskal herriaren nortasun-adierazgarririk nagusia, eta herri honek mundu osoko kulturari kondairan zehar eman dionaren erakusgarririk garrantzitsuena.

Kultur ondare honen jabe euskal herria da. Botere publikoen jarduera antolatzen duten printzipioetako bat, kultur ondarea babestea, defendatzea eta aberastea da, edonolako araubide juridikoa dagokiolarik eta edonoren titularitatekoa delarik ere.

Ilido honetan, Euskal Autonomia Erkidegoko Estatuak, kultura, ondare historikoa, artxiboak, liburutegiak eta museoak Euskal Autonomia Erkidegoaren bakarraren eskumenekotzat jotzen ditu, estatuaren titularitatekoak izan ezik.

Lurralde Historikoen Legeak, halaber, lurralde horietako foru erakundeei ematen die lege hori garatzeko eta gauzatzeko eskumena ondare historiko-artistiko monumental eta arkeologikoa zaintzeko, zaharberritzeko, hobetzeko eta, behar denean, hondeatzeko gaitan; eta gaitasun eksklusiboa, bere titularitateko artxibo, liburutegi eta museoetan.

Kultur Ondarean Legea titulupean aurkeztu da, arautzen dituen alor guztiak barnebiltzeko (ondare historikoa, artxiboak, liburutegiak eta museoak) “kultura” hitza egokiagoa eta baliozkoa dela uste dugulako; eta “kultura” kontzeptua historia baino zabalagoa dela uste dugulako; izan ere, historia, kulturaren barruan sartu baita, osagaietako baten moduan.

Legearen 2. artikulua honakoa dio:

Duten balio historiko, artistiko, urbanistiko, etnografiko, zientifiko, tekniko eta sozialagatik kultur interesekoak diren ondasun guztiek osatzen dute kultur ondarea; beraz, babestu eta defendatu beharreko ondasunak dira.

Lege honen ondorioetarako, euskal herriaren kultur ondarea osatzen duten, eta kalifikatu eta zerrendatu daitezkeen ondasunak, honako kategoria hauetakoren batean sartu beharko dira:

- a. Monumentua, halakotzat harturik banaka kultur interesa duen ondasun higigarri edo higiezin oro.
- b. Monumentu multzoa, halakotzat harturik kultur unitate bat osatzen duten ondasun higigarri edo higiezinen multzo oro.
- c. Kultur gunea, halakotzat harturik euskal herriaren kulturaren eta bizimoduaren adierazpen nabarmenei lotuta dauden iraganeko leku, jarduera, sortzapen, sinesmen, tradizio edo gertakizunek osatutakoa.

Bestetik, 4. artikuluan adierazitakoaren arabera, legearen ondorioetarako honako hauek dira erakunde eskudunak:

- a. Eusko Jaurlaritzak

b. Foru Aldundiak

c. Udalak

Erakunde horiei gagozkiela, 4.2 artikulua xedatutakoaren arabera, udalei dagokie euskal herriaren ondare historikoa osatzen duten eta beren udal barrutian dauden ondasunen kultur balioa indartzeko eta ezagutarazteko eginkizuna. Era berean, udalei dagokie, larrialdiko kasuetan, aipatutako ondare historiko osatzen duten ondasunak babesteko beharrezkoak diren kautelazko neurriak hartzea, baldin eta ondasun horien interesa mehatxupean badago. Eta guztia, lege honetan edo bestelako lege-xedapenetan agintzen zaizkien berariazko eginkizunak baldintzatu gabe.



Elementu katalogatuen inbentarioa

II.1- ELEMENTU KATALOGATUEN EGITURA

Elementu katalogatuen zerrenda honako honela egituratu da:

II.2. Babes erregimen baten mende dauden eraikinak:

- Babes berezia
- Babes ertaina
- Oinarrizko babesa

II.3. Kultur intereseko beste ondasun higiezinak

- Alde Zaharra
- Hiri barruko eremuak
- Arkitektura erlijiosoko higiezinak
- Arkitektura eta Ingeniaritza industrialeko higiezinak
- Landa arkitektura
- Intereseko hiri altzariak

II.4. Ondare arkeologikoa

- Monumentu multzoaren kategoriaz kalifikatuta kultura ondasunen erroldan jasota dauden zona arkeologikoak
- Monumentu multzoaren kategoriaz kalifikatuta, euskal kultura ondasunaren inbentario orokorrean jasota dauden zona arkeologikoak
- Euskal Autonomia Erkidegoak balio arkeologikoa izan lezaketen zona gisa izendatutako gunek
- Euskal Autonomia Erkidegoak monumentu edota monumentu multzo izendatzeko proposatu dituen gunek arkeologikoak

II.5. Natur ondarea

- Babes bereziko zonak
- Karakate landa parkea
- "Karakate-Irukurutzeta-Agirreburu" paisaia berezia eta aparta
- Interes geologikoko puntuak

II.2- BABES ERREGIMENEN BATEN MENDE DAUDEN ERAIKINAK

Segidan adieraziko ditugun elementu higiezinak babes erregimenen baten mende daude, bai Euskal Kultura Ondarearen Inbentario Orokorrean elementu kalifikatu edo zerrendatu gisa katalogatuak daudelako, edo bai EAeko monumentu edota monumentu multzo izendatzeko proposatuak daudelako.

Hauek dira babes kategoria edo mailak:

- Babes bereziko elementuak.

Babes bereziko elementutzat hartzen dira beren izaera bereziagatik edota beren aparteko balio arkitektoniko, artistiko, historiko edo kulturalengatik, kultura ondasun kalifikatuen kategoriako monumentu izendatu diren eraikin eta hiri elementuak; eta, halakotzat kalifika daitezkeenak.

- Udaletxea
- Altzolatarren Dorretxea
- Zabalatorre
- Olasoko San Bartolomeko eliz-ataria.

7/1990 Legeko 12. artikulua araberak, dagozkien aurreikusitako babes erregimenak idatziak izan arte, Ondare Kultural hauetan ekintza posible bakarrak Berriztapen Zientifikoari dagozkionak dira, Ondare urbanizatu eta eraikiaren berriztapenaren ekintza babestuen inguruan Abenduaren 30-eko 317/2002 dekretuak azaltzen duen moduan, plangintza honen zortzigarren izenburuan, "Ondare Urbanistiko katalogatuaren babes araudian" jasotakoa.

- Babes altuko elementuak.

babes ertaineko elementutzat hartzen dira zerrendatutako ondasunen kategoriaz monumentu gisa izendatutako eraikinak edota, ingurumenean nabarmenak izateaz gain, euskal kultura ondarea osatzen duten eta horretarako behar beste balio duten elementuak.

- Altzolako lonja-etxea
- Done Laurenti (San Lorentzo) basiliza

Legeak Ondare Inbentariatuentzako, edota Euskal Herriko Ondare Kulturalaren Inbentario orokorrean sartzeko espediente irekia dutenentzako, beren mantenu eta balioan jartzeko ekintzak ezartzen ditu derrigorrez, hortaz, beraietan egin beharreko ekintzak Berriztapen Kontserbadore testuinguruan sartu beharko dira, Ondare urbanizatu eta eraikiaren berriztapenaren ekintza babestuen inguruan Abenduaren 30-eko 317/2002 dekretuak azaltzen duen moduan, plangintza honen zortzigarren izenburuan, "Ondare Urbanistiko katalogatuaren babes araudian" jasotakoa.

- Babes ertaineko elementuak.

Babes ertaineko elementutzat hartu dira Euskal Herriko Autonomi Erkidegoak monumentu edo monumentu multzo bezala sailkatzeko proposatutako eraikinak.

ALDE ZAHARRA

- Udaletxeko pilotalekua
- San Bartolome eliza
- Kalegoen plaza
- Kalegoen plaza 4-5 zk. etxea
- Aita Agirre plaza, 2 zk. ikastetxea
- San Bartolome 12 zk. etxea
- Pedro Mugurutza. Artetxe 1-27 multzoa

HIRI BARRUKO EREMUAK

- Zelaia hotela (Altzola)
- Altzolako bainuetxea (Altzola)
- Larrañaga hotela (Altzola)
- Aurretxea jauregia (Altzola)
- Zelaia jauregia (Altzola)

ARKITEKTURA ERLIJIOSOKO HIGIEZINAK

- Done Petri (San Pedro) basiliza

ARKITEKTURA ETA INGENIARITZA INDUSTRIALEKO HIGIEZINAK

- Altzolako zubia (Altzola)

LANDA ARKITEKTURA

- Aiastia baserria Aiastia (San Migel)
- Goenaga baserria Azkue (San Roke)
- Amuskategi baserria Sallobente-Ermuaran
- Apatrizerrota burdinola eta errota (Arriaga)

HIRI MOBILIARIO INTERESGARRIA

- Iturria (erdigunea, Kalegoen plaza)
- Iturria (erdigunea, Kalebarren plaza)

Ondare hauetan egin beharreko ekintzak Berriztapen Kontserbadore testuinguruan sartu beharko dira, Ondare urbanizatu eta eraikiaren berriztapenaren ekintza babestuen inguruan Abenduaren 30-eko 317/2002 dekretuak azaltzen duen moduan, plangintza honen zortzigarren izenburuan, "Ondare Urbanistiko katalogatuaren babes araudian" jasotakoa.

- Oinarrizko babespeko elementuak.

Oinarrizko babespeko behar duten elementutzat hartzen dira balio arkitektoniko, historiko edo artistiko nabarmenik ez izan arren, tipologiaren edo ingurumenaren ikuspegitik begiratuta, ondare eraikiaren zati edo elementu interesagarri gisa finkatutako higiezinak, Udal mailan babestuak izateko Euskal Herriko Autonomi Erkidegoak proposatuta:

ALDE ZAHARRA

- Maalako basiliza
- San Frantzisko 20 zk. etxea

HIRI BARRUKO EREMUAK

- Ibarratorre dorretxea (Sallobente-Ermuaran)
- Andonaegi dorretxea (Altzola)

ARKITEKTURA ERLIJIOSOKO HIGIEZINAK

- Olasoko hilerria. Etxebarria kapera (Olaso)
- San Joan Bataiatzailea eliza (Altzola)
- Done Mikel basiliza Aiastia (San Migel)
- San Bizente-San Roke basiliza Azkue (San Roke)

ARKITEKTURA ETA INGENIARITZA INDUSTRIALEKO HIGIEZINAK

- Rodisa, S.A. (Ballibar Industrialdea)
- Txankakoa zubia (hirigunea)

LANDA ARKITEKTURA

- Arostegipalazioa - Sallobente-Ermuaran
- Done Mikelen irudia (Otoitzlekua) - Aiastia (San Migel)
- Mugertza baserria - Aiastia (San Migel)
- Ibarrotorre baserria - Sallobente-Ermuaran
- Zulueta bekua baserria - (Sallobente-Ermuaran)
- Gelasoroerota - Sallobente-Ermuaran
- Altzolatorrea (Olaetxea) - Altzola

INTERESEKO HIRI ALTZARIAK

- Maalako iturria (Maalako plaza)
- Iturria - Altzola

Ondare hauetan egin beharreko ekintzak kontsolidazio testuinguruan sartu beharko dira, Ondare urbanizatu eta eraikiaren berriztapenaren ekintza babestuen inguruan Abenduaren 30-eko 317/2002 dekretuak azaltzen duen moduan, plangintza honen zortzigarren izenburuan, “Ondare Urbanistiko katalogatuaren babes araudian” jasotakoa.

II.3- ONDARE ARKEOLOGIKOA

MONUMENTU MULTZOAREN KATEGORIAZ KALIFIKATUTA, KULTURA ONDASUNEN ERROLDAN JASOTA DAUDEN ZONA ARKEOLOGIKOAK

(137/2003 Dekretua, ekainaren 24koa, EHAA 133 zk., 2003/07/08koa)

- Elosua-Soraluzeko estazio megalitikoa

- Aizkoingo tumulua
- Gizaburuako tumulua
- Atxolingo trikuharria
- Atxolintxikiko tumulua
- Arribiribilletako trikuharria
- Olaburuko tumulua

EUSKAL KULTUR ONDASUNAREN INBENTARIO OROKORREAN MONUMENTU MULTZOAREN KATEGORIAZ INSKRIBATUTA DAUDEN GUNE ARKEOLOGIKOAK.

(98/4/6ko Agindua, EHAA, 82 zk, 1998/05/06koa).

- Alde Zaharra

Jarduera arkeologikoa, soil-soilik, substratu arkeologikoa deuseztea dakartzaten lurpeko aldaketak, obrak edo alterazioak egin beharra ziurtatu den elementuetan joko da ez-beharrezkotzat. HAPO dokumentuan, Hirigintza Araudian, gune arkeologiko horiek zerrendatu egingo dira, 71/1990 Legeak ondasun horientzako ezarritako babes maila adierazita.

EUSKAL AUTONOMIA ERKIDEGOAK BALIO ARKEOLOGIKOA IZAN LEZAKETEN ZONA GISA IZENDATUTAKO GUNEAK.

Kultura, Gazteria eta Kiroletako sailburuordearen Ebazpena, 1998ko maiatzaren 25ekoa, EHAA 106 zk., 1998ko ekainaren 9koa)

A GAKOA: Eraikinaren barrualdeko eremua.

- Done Petri (San Pedro) tenplua
- Done Mikel (San Migel) basiliza
- Ospitale zaharra (gaur, etxea)
- Andonaegi dorretxea (gaur, etxea)
- Sutegia (gaur, etxea)



- Bekotorrea dorretxea (gaur, etxea)
- Ibarrotorre dorretxea (gaur, baserria)
- Olazabal baserria
- Done Laurenti (San Lorentzo) tenplua
- Garagartza dorretxea (gaur, baserria)
- Karkizao baserria
- Oleta baserria
- Zabalatorre (gaur, baserria)
- Apatriz baserria
- Alzolatorrea
- San Joan Bataiatzailea eliza
- Torrekoa dorretxea
- Izenik gabeko eraikina (aurria)

B GAKOA: Eraikinaren barrualdeko eremua + 15 metro berorren inguruan, ertzik kanporatuenetatik neurtuta.

- Olasoko San Bartolome eliza
- San Bizente-San Rokeko tenplua Azkue (San Roke)

C GAKOA: Elementuak hartzen duen eremua + 5 metro berorren inguruan, ertzik kanporatuenetatik neurtuta.

- Sabuako tumulua

D GAKOA: Eraikinak eta berorri atxikitako instalazioek hartzen duten eremua.

- Otsoroerota (aurria)
- Zaturioerota-burdinola (aurria)
- Barrenaberrierota (zentral elektrikoa)
- Metalaerota (gaur, baserria)
- Errotaberri errota
- Basarte burdinola-errota
- Gelasoroerota
- Aldamarrerota
- Garagartzaerota
- Karkizaoerota (aurria)
- Apatriz edo Apatrizerota burdinola-errota
- Altzolako burdinola-errota
- Errotazarrerota (aurria)

E GAKOA: Planoan zehaztutako eremua

- Irunagako errota (bistako egiturarik gabea)
- Legardako errota (bistako egiturarik gabea)
- Andikaoko burdinola (bistako egiturarik gabea)
- Santa Ana ospitalea (bistako egiturarik gabea)
- San Frantzisko komentua/Andre Mariaren baseliza (bistako egiturarik gabea)
- Gabiolaerrota (Fotero)
- Ibarra edo Ibarrerrota burdinola-errota (bistako egiturarik gabea)
- Unastegierrota (bistako egiturarik gabea)
- Karkizao dorretxea (orain txaleta)
- Arriagako Andra Mariaren Errukiaren eliza eta ospitalea (bistako egiturarik gabea)

Euskal Kultura Ondarearen 7/1990 Legeak, 49. artikuluan ezarritakoaren arabera, ondasun horietan eragin lezakeen edonolako obra-proiekturi ekin aurretik, azterlan bat egin behar da. Eta Gipuzkoako Foru Aldundiko Kultura Departamentuko Ondare Zerbitzuak, azterlan horretan oinarriturik, obrak gauzatu aurretik proiektu arkeologikoa egin behar den ala erabakiko du.

EUSKAL AUTONOMIA ERKIDEGOAK MONUMENTU EDOTA MONUMENTU MULTZO IZENDATZEKO PROPOSATU DITUEN GUNE ARKEOLOGIKOAK.

- Moruko herrixka

Zona hauetan, 7/1990 Legeak 45.5 artikuluan ezarritako babes araubidea aplikatzea gomendatzen da; hau da:

“Zona edo ondasun arkeologiko kalifikatuetan, eta inbentariatutakoetan, eragingo duten edonolako obrak direla-eta, jarduera arkeologikoa beharrezkoa suertatzen den kasuetan, kasuan kasuko sustatzaileak bidezko proiektu arkeologikoa aurkeztu beharko du dagokion Foru Aldundian, obrei ekin aurretik proiektua onar dezan...”

II.4- NATUR ONDAREA

- BABES BEREZIKO ZONAK

Antolaketako kategoria honetan dago "Karakate-Irukurutzeta-Agirreburu" natur intereseko eremua.

Era berean, Babes Bereziko kategoria honetan sailkatuak daude landare-formazio interesgarrienak ere; esate baterako, baso-masa autoktonoak (geosail klimazikoak eta formazio paraklimazikoak, sail edafoklimaziko riparioak eta errupikolak); eta lehentasunezko garrantzi komunitarioko habitatak. Formazio horietan sartzen dira:

- *Ilex eta batzuetan Taxus (Quercion robori-petraeae ou Ilici) oihanpeko basoak dituzten pagadi azidofiko atlantikoak.* Sail klimatikoak direlako edo udal barrutiak formazio hauek urriak direlako.

- *Agnus Glutinosa eta Fraxinus excelsior baso alubialak.* Lehentasunezko habitat delako, eta balio ekologiko handiko sail edafoklimazikoa delako. Gainera, oso inportantea da ibai ekosistemetarako eta uholde arriskuak nahiz ibai kolpeak prebenitzeko.

- *Quercus ilex y Quercus rotundifoli artadiak.* Beren hurrenkera ekologikoan, eremu osoan nabarmen atzerabidean doan etapa klimazioan dauden sailak direlako.

- *Nardus duten belar-formazioak, espezie ugariekin, mendiko zona menditsuen substratu silizeoen gainean.* Lehentasunezko habitat bat delako.

- KARAKATE LANDA PARKEA

Eremu honetan sartzen dira Karakate (Muneta)-Irukurutzeta mendilerroaren goialdea, eta Agirreburun hegoaldera duen luzapena, 700 eta 900 metro arteko kotak dituen.

Parkerako proposamenak honakoak hartzen ditu: Karakate-Irukurutzeta-Agirreburu natur intereseko eremua; Elosua-Soraluzeko estazio megalitikoa, tumulu eta trikuharri ugari dituen; Karakate-Irukurutzeta-Agirreburu paisaia berezi eta aparta; Karakate-Irukurutzeta-Agirreburu lotune-gunea; eta Izarraitz-Aizkorri-Aratz eta Izarraitz-Arno, lotune-korridoreen zato bat. Era berean, bisoi europarrarentzako natur intereseko eremu bat ere hartzen du.

Karakate inguruak, babestu beharreko naturgune horiez aparte, harizti azidofiloen formazio ugari eta baliotsuak ditu, bai ekologiaren, bai paisaiaren eta bai naturaren ikuspegitik begiratuta, balio ukaezina duten formazioak.

- “KARAKATE-IRUKURUTZETA-AGIRREBURU” PAISAIA BEREZIA ETA APARTA

Karakate-Irukurutzetako gailurrak ipar-mendebaldetik hego-ekialdera hedatzen dira; eta gailur horietako bigarrenean, hegoalderako norabidea hartzen dute, Agirreburu aldera. Gailur zerrenda horretan hainbat tontor daude lerrokatuta: karakate (Kortazar ere esaten zaio), Akelarre, Atxolin eta Irukurutzeta. Guztietan garaiena Irukurutzeta da, ozta-ozta 900 metro dituen arren. Trazadura nahiko laua duenez, oso desnibel txikikoa, mendilerro hau primerakoa da paseorako.

Karakate eta Irukurutzetako paisaian pagadi-masa inportanteak daude, han-hemenka konifero landaketak badaude ere. Bela-estalduraren gainean, iratze ugari dago, txilardiekin, otadiekkin eta larreekin konbinaturik. Eremu horietan zaldiak eta artaldeak ikus daitezke. Gune batzuetan, Pagobedeinkatua eta Irukurutzeta artean batez ere, sakonuneak daude eta horietan, ihidi-masa txikiak ugaritu dira hezetasunaren eta uraren eraginez.

- INTERES GEOLOGIKOKO PUNTUAK

Euskal Autonomia Erkidegoko interes geologikoko eremuen mapan halakotzat adierazitako puntuak dira. Mapa horretan jasotako informazioa, foru aldundiek eta Eusko Jaurlaritzak 1984tik 1994ra bitartean egindako azterlan geomorfologiko eta analitikoetan oinarritua dago.

Ingurune hauek dira:

- *Elgoibarko sill-a*
- *Urruzunoko meategia*
- *A-8 autobidearen etendura* (interes geologikoko ibilbidea da)



Hirigintza Arauak

Hirigintza Arau Orokorrak B2 Dokumentuaren laburpena.

96.artikulua- Elementu katalogatuak babesteko erregimenaren formulazioa..

1.-Elgoibarko Hirigintza Ondarea babesteko katalogoak hurrengo helbideak ditu:

- * Batetik, interes arkitektonikoagatik, kulturalagatik, historikoagatik, arkeologikoagatik eta abar balizko esku-hartze suntsitzaile edo degradatzaileen aurrean babestu eta zaindu behar diren udalerriko multzo, ondasun eta elementu eraikien zerrenda.
- * Bestetik, interes kulturalagatik, historikoagatik, naturalagatik, ekologikoagatik, eta abar babestu eta katalogoan txertatu behar diren udalerriko hiri-inguruneko parke, lorategi eta zuhaitzi interesdunen zerrenda
- * Azkenik, aipatutako ondasun guztien eta bakoitzaren tratamendua eta babesa arautzeko irizpideak...

2.- Plan Orokor honen «3. Katalogoa» dokumentuan barne hartzen da aurreko aurreikuspenen eraginpean dauden ondasunen zerrenda.

Edonola ere, zerrenda hori birdoitu ahal izango da, bai hurrengo artikuluan aipatzen diren plan berezien ondorioz, bai indarrean dagoen legerian arlo horretan ezarritako irizpideen arabera.

97.artikulua- Ondasun eta elementu katalogatuak babesteko erregimen orokorra..

Plan Orokor honen garapenean sustatu beharreko plan berezian edo plan berezietan ezarriko da Katalogo horretan sartzen diren ondasunak eta elementuak tratatzeko eta babesteko erregimena.

- 1) Katalogatutako ondasun eta elementuak ezingo dira lanekin deuseztatu edo hondatu, elementu eta ondasun horien izaera hutsaltzen duten osagarriak, edo baliorik gabeko osagarriak kentzeko lanak eragotzi gabe.

2) Dagokion udal-baimena eskatu baino lehen, erasandako jabe edo sustatzaileak, udaletxeari babestu beharreko objektuen testuinguruan aurreikusitako jarduketan egokitasunari buruzko kontsulta egiteko aukera izango du; baita eraikina eta haren elementu ezberdinak babesteko betebeharrak gauzatzeari buruzkoa ere.

Horretarako, aurreproiektu bat edo egin beharreko lanen oinarritzko alderdiak zehatz azaltzen dituen agiri bat aurkeztu beharko du udaletxean.

Kontsulta horren aurrean, udalak, baimen horri buruzko ebazpena onartzean, baldintza osagarriak ezartzeko aukera dago.

Edonola ere, jabeak edo sustatzaileak baimena zuzenean eskatu ahal izango du, eta horrek ez du eragozten hark aurkeztutako proiektua, beharrezkoa bada, udalaren ebazpenak xedatutako baldintzataraz egokitu beharra, benetan balioduna izan dadin; edo txosten teknikoek xedatutako babes-irizpideetara egokitzen ez denez, jarduketa egiteko eskaera egin duen proiektuari uko egitea..

3) Bai kontsulta bai eraikuntza-proiektua edo lan-proiektua dagokion erakundeetara bidaliko da (Eusko Jaurlaritzara edo Gipuzkoako Foru Aldundira), baldin eta proiektu horietan aurreikusitako jarduketek beren tutoretza eta jarduketapean dauden ondasunei kalte egiten badie.

4) Katalogatutako ondasunetan egin beharreko lanek, aurreko ataletan aipatutako ebazpenetan zehaztutako xedapenetako babes-baldintzak bete beharko dituzte.

5) Euskal Kultura Ondareari buruzko Legean xedatutako erregimenaren barne dauden eraikin edo elementuak aurreko deklaratzeko prozedura aipatutako Legeko 36. artikuluan xedatutako erregimen eta prozeduraren arabera izango da.

6) 1997ko irailaren 11ko Eusko Jaurlaritzako Kultura Sailaren ebazpenak eragindako guneak eta elementuak, bere kasuan, ebazpen honen bidez ezarritako espedientearen testuinguruan ezartzen den babes arkeologikoko erregimenaren menpean geratzen dira.

Proiektu honetan ezarritako araudia ez da aplikagarria izango ondasun eta elementu horietan.

98.artikulua- Katalogatutako ondasun eta elementuak babesteko erregimen orokorra.

Katalogatuta dauden ondasun eta elementuak, kasu bakoitzean, Plan Orokor honen II.2 idatz zatian "Babes erregimen baten mende dauden eraikinak" 3. Katalogoa dokumentuaren barruan dagoena, aipatutako babes mailaren menpe geldituko dira.

Eusko Jaurlaritzaren edo Foru Aldundiaren babesean dauden lan eta esku-hartzeak, indarrean dagoen legeriak aurreikusten dituen txostenak eta baimenak behar bezala kontuan hartuko ditu

Era berean, babes horren menpe ez dauden lana eta esku-hartze horien gorabehera eta ondorioei dagokienez, udalak aipatutako erakundeen elkarkidetza eska dezake, lana eta esku-hartze horien bideragarritasuna zehazteko.

Babes maila bakoitzean egin beharreko ekintzak ezarritakoaren arabera izango dira, hala nola Ondare urbanizatu eta eraikiaren berriztapenaren ekintza babestuen inguruan Abenduaren 30-eko 317/2002 dekretuak azaltzen duenaren moduan, Eraberritze Zientifiko, Eraberritze Kontserbadore eta Kontsolidazioa hain zuzen.

Eraberritze Zientifikoa

1. Arkitekturaren ikuspegiak berariazko balioak dituela eta hiri-ehunean berebiziko garrantzia duen eraikin edo instalazio batean eta, hala badagokio, eraiki gabeko lurretan egindako eraikuntzako esku-hartzea da zaharberritze zientifikoa, bere nolakotasunak zaintzera eta balioa ematera bideratutakoa, bere barnean aipatutako balio horiei dagokienez egoki izango den edo diren erabilerak ahalbidetuko dituena.

2. Eraikuntzaren gai tipologikoak, formalak eta egiturazkoak errespetatuz egindako zaharberritze zientifikoak honako obrak har ditzake barne:

a) Arkitektura-itxura zaharberritzea eta aldatutako zatiak jatorrizko egoerara lehengoratzea honako hauek eginez: Barruko edo kanpoko fatxadak zaharberritzea.

Barruko espazioak zaharberritzea.

Eraitsi edo erraustutako eraikinaren zati baten edo batzuen berreraikitze filologikoa.

Jatorrizko espazioen banaketa eta antolaketa zaintzea edo lehengoratzea.

Eraikuntza-unitatearen zati diren eraikitako lurren (patio, klaustro, plaza, baratze, lorategi eta abarren) jatorrizko egoera zaintzea edo lehengoratzea.

b) Berreskuratzen ezin diren zatiak ordezkatzuz sendotzea, ondoren adierazitako egituraren inguruko elementuen kokapena edo kotak aldatu gabe:

Kanpoko eta barruko sostengu-hormak.

Forjatuak eta gangak.

Eskailerak.

Estalkia, estaltzeko jatorrizko materiala lehengoratzea.

c) Eranskin itsusgarriak eta orain gutxi interesik gabeko obra-motak edo eraikuntzaren, eraikuntza-unitatearen edo bere inguruaren jatorrizko arkitektura ezaugarriekin bat ez datozenak kentzea.

d) Funtsezko instalazio teknologikoak eta higienaren eta osasunaren ingurukoak jartzea, aurretiaz adierazitakoa errespetatzen den heinean.

Zaharberritze kontserbatzailea

1. Arkitekturaren ikuspegitik berariazko baliorik izan ez arren eraikitako ondarearen alderdi interesgarria den eraikin edo instalazio batean eta, hala badagokio, eraiki gabeko lurretan egindako eraikuntzako esku-hartzea da zaharberritze kontserbatzailea. Alderdi interesgarri izan ohi dira tipologiaren ikuspuntutik garrantzizko elementua delako, barruko banaketa, banaketa bertikaleko elementuen antolaketa, lur-zatiko kokapena eta antolaketa edo beste edozein ezaugarri morfologikori dagokienez.

2. Zaharberritze kontserbatzailea eraikuntza zaintzera eta bere funtzionalitatea ziurtatzera bideratutakoa izan ohi da. Horretarako betiere eraikuntzaren elementu tipologikoak, formalak eta egiturazkoak errespetatuko dituzten obrak egingo dira eta horien barnean ez da baimenduko horiekin bat ez datorren erabilerarik. Esku-hartze horrek eraikuntza osatzen duten elementuak sendotzea, zaharberritzea eta berriztatzea, baimendutako erabilerak egiteko beharrezko elementu berriak gehitzea eta eranskin itsusgarriak kentzea hartuko ditu barne.

3. Zaharberritze kontserbatzaileak honako kategorietan sailka ditzakegu:

- 1) A kategoriako zaharberritze kontserbatzailea.
- 2) B kategoriako zaharberritze kontserbatzailea.
- 3) C kategoriako zaharberritze kontserbatzailea.

4.– Honako eraikin hauei aplikatuko zaie A kategoriako zaharberritze kontserbatzailea: beren kontserbazio- egoera dela eta, eraikinaren alderdi tipologiko, formal eta egiturazkoen balioa ematea ahalbidetzen duten eta erabat berreskuratzeko aukera eskaintzen duten eraikuntzei.

Honako obra hauek barne har ditzake:

- a) Alderdi arkitektonikoari balioa ematea, hau da, jatorrizko balioak berreskuratzea, ondoren adierazitakoak eginez: Kanpoko eta barruko fatxadak zaharberritzea. Azken horietako zati batzuk aldatzea ahalbidetuko da, betiere osaketaren batasuna hausten ez den eta balio estilistiko bereziko elementuak errespetatzen diren bitartean. Barneko espazioak zaharberritzea, arkitektura edo kulturaren inguruko garrantzi nabarmena duten elementuak direnean.
- b) Aurreko idatz-zatiko bigarren paragrafoa b), c) eta d) puntuetan zehazten direnak.

5.– Honako eraikin hauei aplikatuko zaie B kategoriako zaharberritze kontserbatzailea: kontserbazio-egoera txarra edo erdipurdikoa duten eta, balio berezia duten elementu arkitektonikorik izan ez arren, ondare eraikiaren zati interesgarritzat har daitezkeen eraikuntzei.

Honako obra hauek har ditzake barne:

- a) Alderdi arkitektonikoari balioa ematea, honako hauek eginez: Kanpoko eta barruko fatxadak zaharberritzea. Azken horietan baoak irekitzea ahalbidetuko da, betiere osaketaren batasuna hausten ez den bitartean. Barneko espazioak zaharberritzea. Horietan bertako forjatuen kotak aldatzea ahalbidetuko da, betiere leihoen kotei eta erlaitzen lerroei bere horretan eusten zaien bitartean.
- b) Egoera txarrean dauden egitura-elementuak sendotzea eta, beharrezkoa denean, ordezkatzeta. Eraikuntzaren zati handi batean forjatuen kotak aldatzeko aukera izango da.
- c) Aurreko idatz-zatiko bigarren paragrafoa c) eta d) puntuetan zehazten direnak.

6. Honako eraikin hauei aplikatuko zaie C kategoriako zaharberritze kontserbatzailea: zaharberritze zientifikoan barne hartu ezin diren erdi eraustutako eraikuntzei, baina jatorrizko eraikuntzako tipoa berrezartzeko aukera eskaintzen dutenei, aurkitutako agiri fidagarriei esker badugulako jatorrizko eraikuntzako tipoaren antolamenduaren berri.

Ondorio horietarako, honako obra hauek egin ahal izango dira, arkitekturaren alderdiari balioa emateko helburuarekin:

Elementu bertikalak eta horizontalak —atariak, eskailera- blokeak, arkupeak, galeriak eta abar— jatorrizko egoerara lehengoratzea.

Eraikuntza-unitatearen forma, dimentsioak eta eraikuntzaren eta eraikuntza-unitatearen zati irekien —patio, klaustro eta abarren— arteko erlazioa jatorrizko egoerara lehengoratzea.

Eraikuntzako tipoa osatzen duten gainerako elementu guztiak lehengoratzea.

Kontsolidatzea

1.- Sendotzea eraikuntzako esku-hartze bat da, honako helburuetara bideratutakoa: zaintzeko eta apaintzeko esku-hartzeen kasuan adierazitako helburuetara, batetik, eta eraikuntzaren egonkortasuna hobetzera, bestetik. Hori egitura-elementuak berriztatuz eta ordezkatzuz egingo da.

2.- Sendotzeko esku-hartze batean barne hartutako obrak honakoak izango dira, zaintzeko eta apaintzeko esku-hartzeen kasuan adierazitakoez gain: egoera txarrean dauden egitura-elementuak ordezkatzeko, nahiz eta berriak beste material batekoak izan, eta egonkortasuna eta segurtasuna areagotzea ondorio izango duten egituraren eta zimentazioaren osaketaren inguruko gainerako lanak.

3.- Egitura-elementuak ordezkatzeko obrek forjatuen kotak aldatu ahal izango dituzte pixka bat, erlitzaren eta leihoen kotei bere horretan eutsiz.

4.- Egitura sendotzeko obrak egin ondoren, eraikinaren gainerako elementuak berregin beharko dira jatorrian zituzten formaren eta banaketaren inguruko ezaugarrien arabera, aipatutako obra horiek berriz egiteko erraustea eskatzen duten kasuetan.

99.artikulua- Katalogoaren eta bertan sartzen diren ondasunen tratamendu eta zaintzarako aurreikuspenen maila arauemailea.

A.- Zaindu eta babestu beharreko zerrenda gisa jotzen den Katalogoak indarrean dagoen hirigintza-legerian horretarako ezarritako maila arauemailea izango du.

B.- Katalogoan sartzen diren ondasunak tratatzeko eta zaintzeko erregimena arautzen duten aurreikuspenek, bestalde, aurreko artikuluan aipatzen den plangintza berezian horietarako ezarritako maila arautzailea izango dute.



IV

Inbentarioan jasotako elementuen fitxak

Segidan, aurreko ataletan inbentariatu ditugun elementuei dagozkien fitxak doaz, eranskin gisa.