
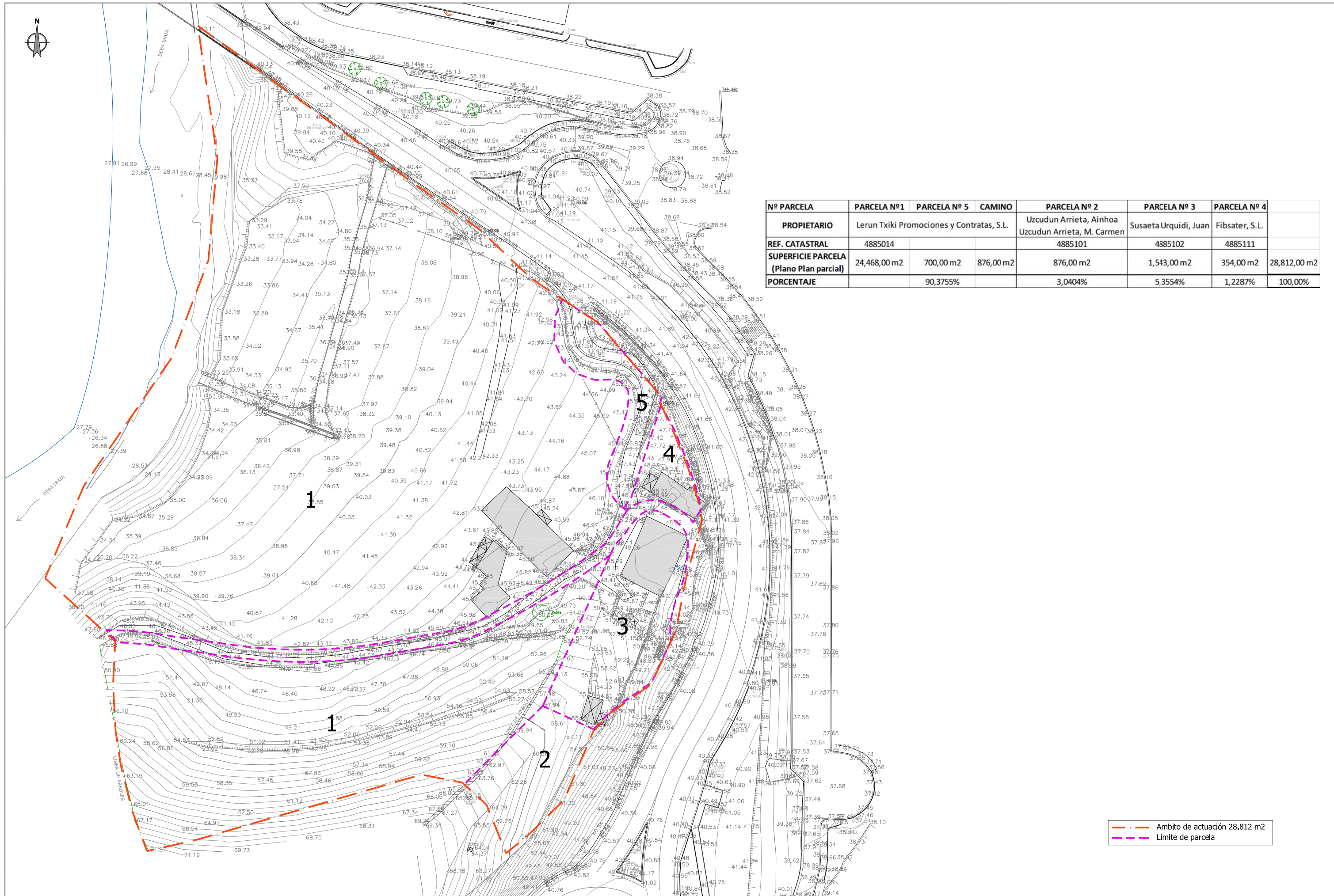
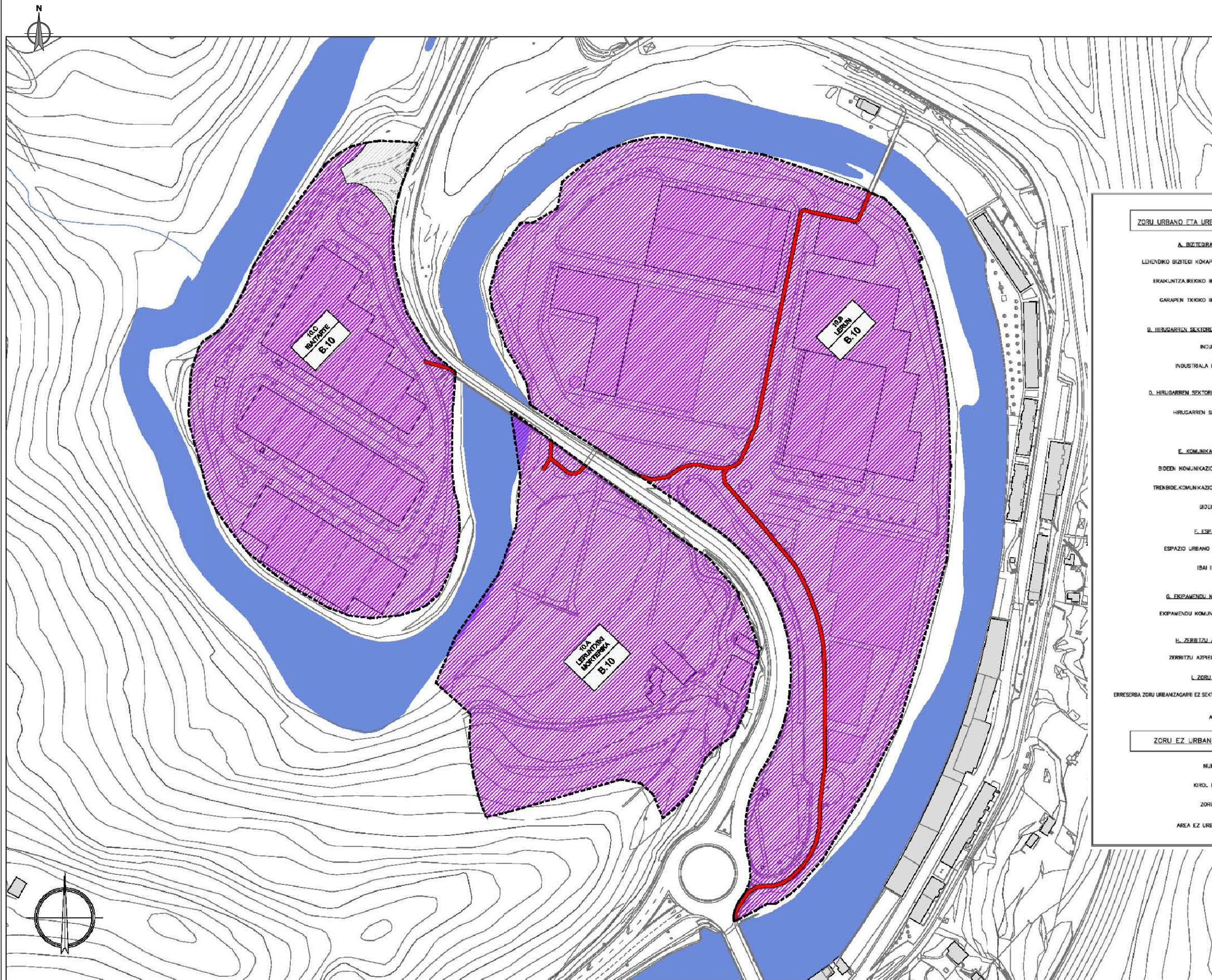


sustatzailea/promotor	proiektuaren egilea/autor del proyecto	izenburua/título	kokalekua/situación	data/fecha	Izendapena / Designación	eskala/escala	plano zk/nº plano
JUNTA DE CONCERTACIÓN DE LA UA10A LERUNTXIKI MORTERIKA DEL PGOU DE ELGOIBAR	 MIGUEL A. OTERO, COLEGIADO Nº 10.437	AITOR BAGILONDO RUIZ ABOGADO	U.A.10.A LERUN TXIKIKO PLAN PARTZIALAREN 2.ALDAKETA. MORTERIKA. BEHIN BETIKO ONARPENA 2ª MODIFICACIÓN DEL PLAN PARCIAL DE LA U.A. 10.A. LERUN TXIKI MORTERIKA. APROBACIÓN DEFINITIVA	ELGOIBAR	2017ko IRAILA SEPTIEMBRE 2017	KOKAPENA SITUACIÓN	A3: Varias A1: Varias I1 Hoja 1 de 1 Rev. Fecha

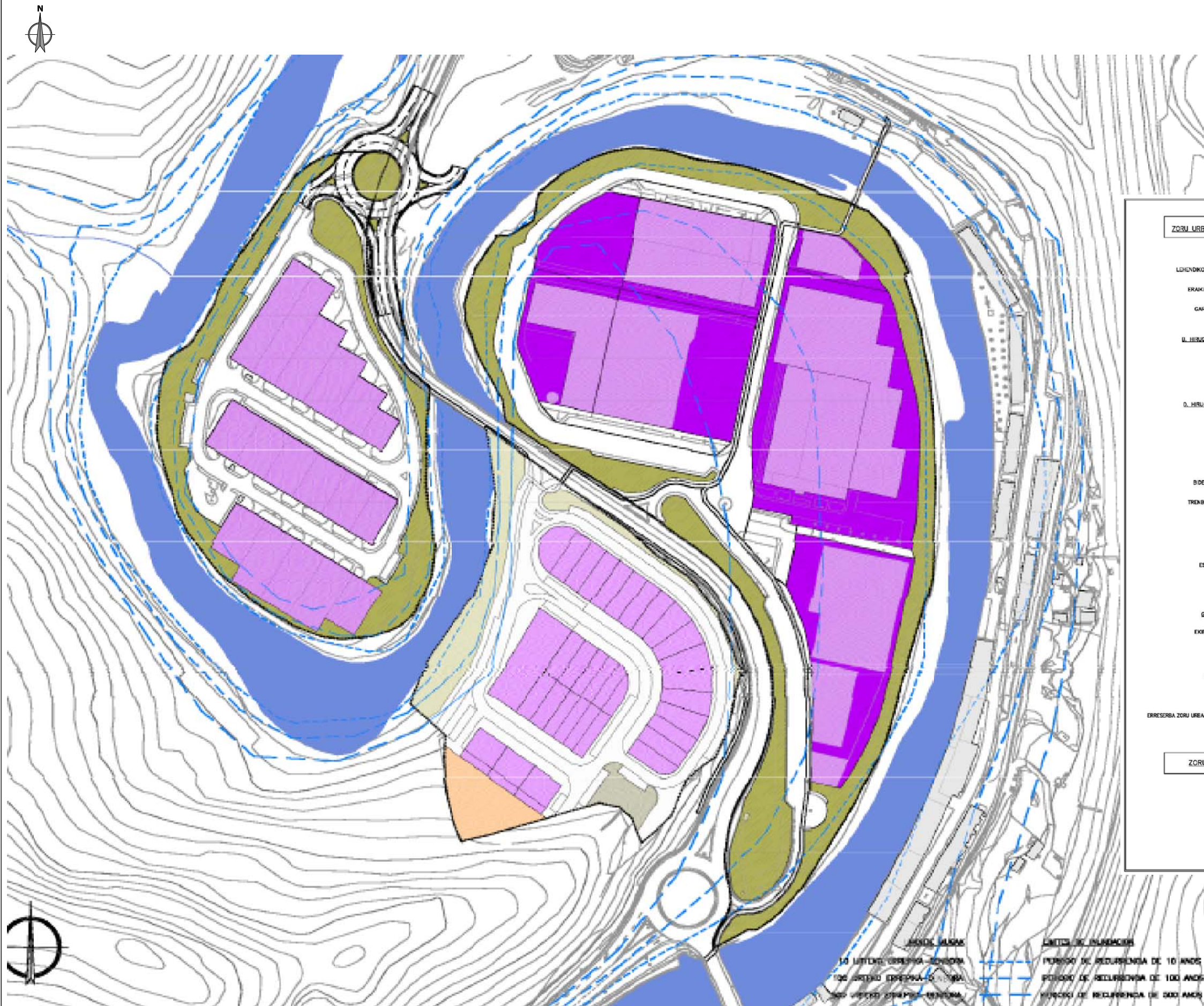


Nº PARCELA	PARCELA Nº1	PARCELA Nº 5	CAMINO	PARCELA Nº 2	PARCELA Nº 3	PARCELA Nº 4
PROPIETARIO	Lerun Txiki Promociones y Contratas, S.L.			Uzcudun Arrieta, Ainhoa	Susaeta Urquidi, Juan	Fibsater, S.L.
REF. CATASTRAL	4885014			4885101	4885102	4885111
SUPERFICIE PARCELA (Plano Plan parcial)	24,468,00 m2	700,00 m2	876,00 m2	876,00 m2	1,543,00 m2	354,00 m2
PORCENTAJE		90,3755%		3,0404%	5,3554%	1,2287%
						100,00%



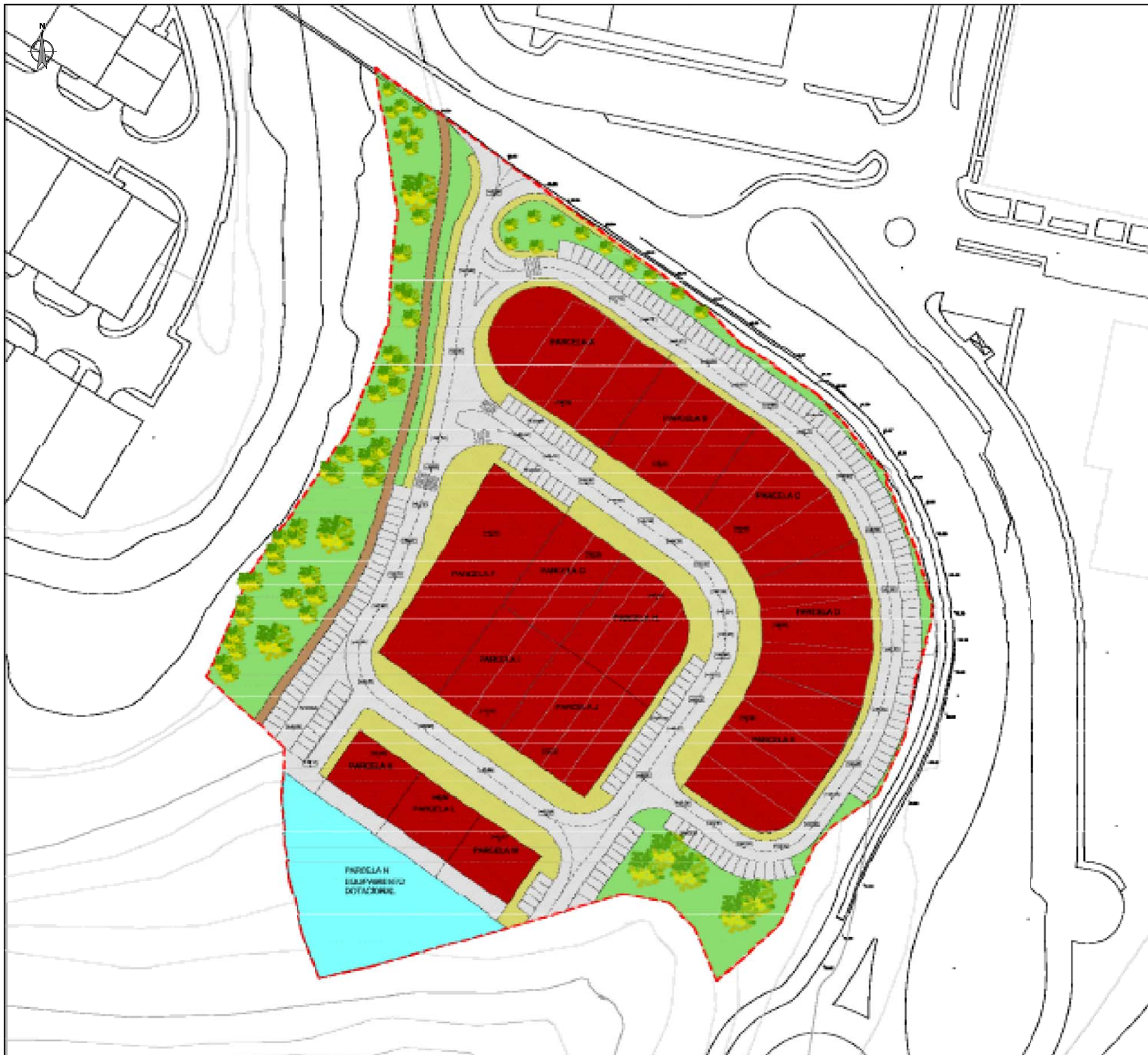
ZORU URBANO ETA URBANIZAGARRIA	SUELO URBANO Y URBANIZABLE
A. BIZITEGIAKO LURRALA	A. PARCELA RESIDENCIAL
LEHENDKO BIZITEGI KOKAPENDEA A.10	A.10 RESIDENCIAL DE CASCO ANTIGUO
ERAKUNTZA BEREKO BIZITEGIA A.20	A.20 RESIDENCIAL DE EDIFICACION ABERTA
GARAPEN TXIKIKO BIZITEGIA A.30	A.30 RESIDENCIAL DE BAJO DESARROLLO
II. HIRUGARREN SEKTOREKO LURRALA	II. PAISELAS DE ACTIVIDADES ECONOMICAS
INDUSTRIALA B.10	B.10 INDUSTRIAL
INDUSTRIALA BEREZEA B.20	B.20 INDUSTRIAL ESPECIAL
D. HIRUGARREN SEKTOREKO LURRALA	D. PARCELAS DEL SECTOR TERCIARIO
HIRUGARREN SEKTOREA D.10	D.10 TERCIARIO
E. KOMUNIKAZIEN SAREA	E. SISTEMA DE COMUNICACIONES
BIDEEN KOMUNIKAZIO SAREA E.10	E.10 RED DE COMUNICACION VARIA
TRENDUE-KOMUNIKAZIO SAREA E.20	E.20 RED DE COMUNICACION FERROVIARIA
IBIDOPORRIAK E.30	E.30 RED DE BIDEGORRI
F. ESPAZIO LIBREAK	F. SISTEMA DE ESPAZIOS LIBRES
ESPAZIO URBANO LIBREAK F.10	F.10 ESPAZIOS LIBRES
IBAI IBILGAIK F.20	F.20 CAUCES FLUVIALES
G. EKIPAMENDU KOMUNITARIOA	G. EQUIPAMIENTO COMUNITARIO
EKIPAMENDU KOMUNITARIOA G.00	G.00 EQUIPAMIENTO COMUNITARIO
H. ZERBITU AZPIGERTURAK	H. INFRAESTRUCTURAS DE SERVICIOS
ZERBITU AZPIGERTURAK H.00	H.00 INFRAESTRUCTURAS DE SERVICIOS
L. ZORU ERRESERBAK	L. RESERVA DE SUELO
ERRESERBA ZORU URBANIZAGARRI EZ SEKTORIZATUAN L.00	L.00 RESERVA EN URBANIZABLE NO SEKTORIZADO
AREA SEKTORRE	AREA SEKTOR
ZORU EZ URBANIZAGARRIA	SUELO NO URBANIZABLE
NUKLEO RURALA	NUKLEO RURAL
KIROI EKIPAMENDUA	EQUIPAMIENTO DEPORTIVO
ZORU ERRESERBA	RESERVA DE SUELO
AREA EZ URBANIZAGARRIA	AREA NO URBANIZABLE


— Ambito de actuación 28,812 m2
— Límite de parcela

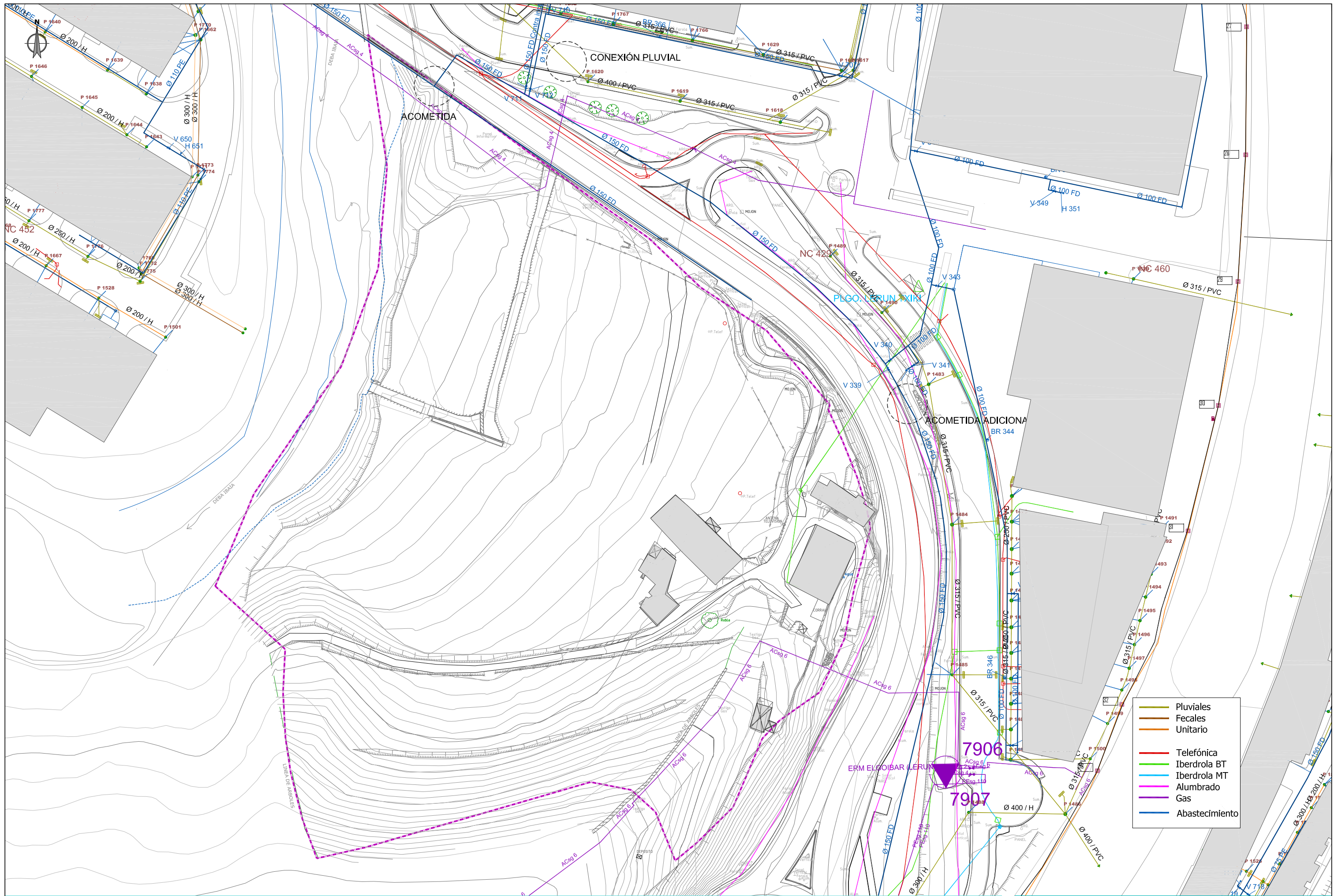


ZORU URBANIZAGARRIA	SUELO URBANO Y URBANIZABLE
A. BIZITEGAKO LURRALA	A. PARCELA RESIDENCIAL
LEHENDIKO BIZITEGI KOKAPENDUA A.10	A.10 RESIDENCIAL DE CASCO ANTIGUO
ERAKUNTZA BEREKO BIZITEGIA A.20	A.20 RESIDENCIAL DE EDIFICACION ABERTA
GARAPEN TXIKIKO BIZITEGIA A.30	A.30 RESIDENCIAL DE BAJO DESARROLLO
B. HIRUGARREN SEKTOREKO LURRALA	B. PAJELAS DE ACTIVIDADES ECONOMICAS
INDUSTRIALA B.10	B.10 INDUSTRIAL
INDUSTRIALA BEREZA B.20	B.20 INDUSTRIAL ESPECIAL
D. HIRUGARREN SEKTOREKO LURRALA	D. PARCELAS DEL SECTOR TERCIARIO
HIRUGARREN SEKTOREA D.10	D.10 TERCIARIO
E. KOMUNIKAZIEN SAREA	E. SISTEMA DE COMUNICACIONES
BIDEEN KOMUNIKAZIO SAREA E.10	E.10 RED DE COMUNICACION VARIA
TRENBOE-KOMUNIKAZIO SAREA E.20	E.20 RED DE COMUNICACION FERROVIARIA
IBIDOPORRIAK E.30	E.30 RED DE BIDEGORRI
F. ESPAZIO LIBREAK	F. SISTEMA DE ESPAZIOS LIBRES
ESPAZIO URBANO LIBREAK F.10	F.10 ESPAZIOS LIBRES
IBAI IBILGIAK F.20	F.20 CAUCES FLUVIALES
G. EKIPAMENDU KOMUNITARIOA	G. EQUIPAMIENTO COMUNITARIO
EKIPAMENDU KOMUNITARIOA G.00	G.00 EQUIPAMIENTO COMUNITARIO
H. ZERBITU AZPIGERTURAK	H. INFRAESTRUCTURAS DE SERVICIOS
ZERBITU AZPIGERTURAK H.00	H.00 INFRAESTRUCTURAS DE SERVICIOS
L. ZORU ERRESERBAK	L. RESERVA DE SUELO
ERRESERBA ZORU URBANIZAGARRI EZ SEKTORIZATUAN L.00	L.00 RESERVA EN URBANIZABLE NO SECTORIZADO
AREA SEKTORE	AREA SECTOR
ZORU EZ URBANIZAGARRIA	SUELO NO URBANIZABLE
NUKLEO RURALA	NUKLEO RURAL
KIROI EKIPAMENDUA	EQUIPAMIENTO DEPORTIVO
ZORU ERRESERBA	RESERVA DE SUELO
AREA EZ URBANIZAGARRIA	AREA NO URBANIZABLE

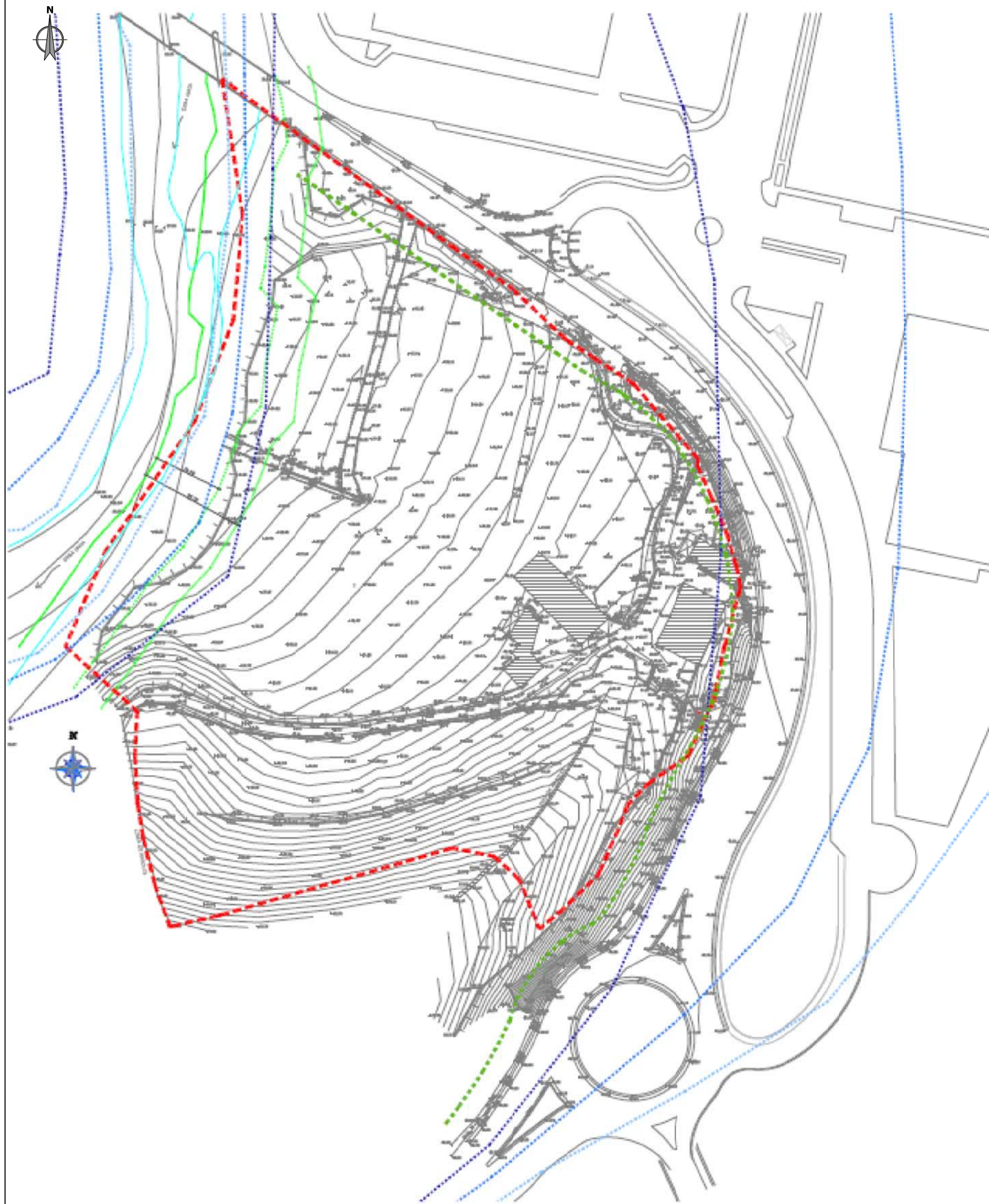
LÍMITE DE PLUVIOMETRÍA
 PERÍODO DE RECURRENCIA DE 10 AÑOS
 PERÍODO DE RECURRENCIA DE 100 AÑOS
 PERÍODO DE RECURRENCIA DE 500 AÑOS




sustatzailea/promotor	proiektuaren egilea/autor del proyecto	izenburua/título	kokalekua/situación	data/fecha	Izendapena / Designación	eskala/escala	plano zk/nº plano
JUNTA DE CONCERTACIÓN DE LA UA10A LERUNTXIKI MORTERIKA DEL PGOU DE ELGOIBAR	 MIGUEL A. OTERO, COLEGIADO Nº 10.437 AITOR BAGILONDO RUIZ ABOGADO	U.A.10.A LERUN TXIKIKO PLAN PARTZIALAREN 2.ALDAKETA. MORTERIKA. BEHIN BETIKO ONARPENA 2ª MODIFICACIÓN DEL PLAN PARCIAL DE LA U.A. 10.A. LERUN TXIKI MORTERIKA. APROBACIÓN DEFINITIVA	ELGOIBAR	2017ko IRAILA SEPTIEMBRE 2017	ORDENACION	A3: sin escala A1: sin escala	I5 Hoja 1 de 1 Rev. Fecha

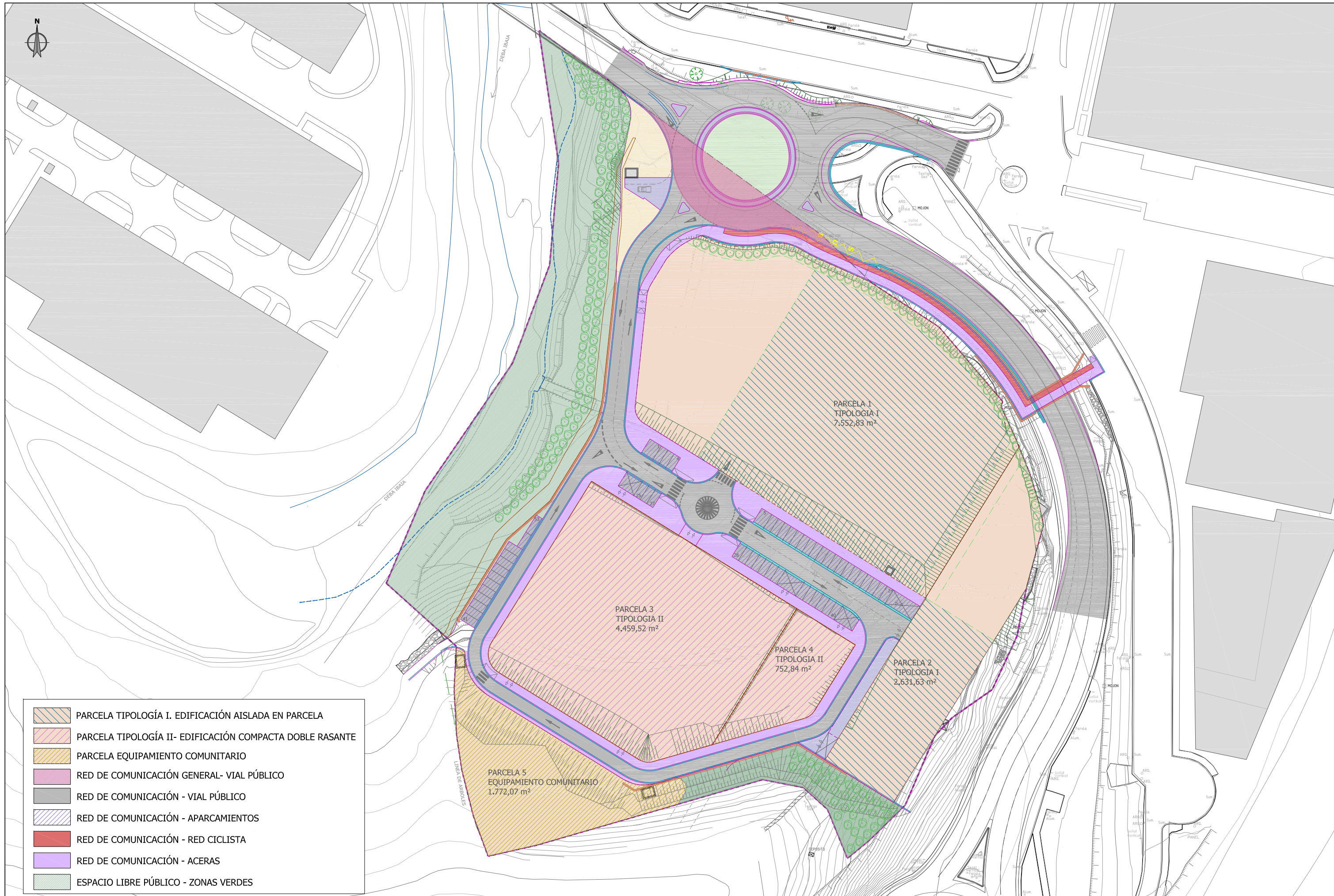


- Pluviales
- Fecales
- Unitario
- Telefónica
- Iberdrola BT
- Iberdrola MT
- Alumbrado
- Gas
- Abastecimiento




- - - - - AMBITO DE ACTUACION 28.812 m2
- - - - - LIMITE EDIFICATORIO - LIMITE A CARRETERA 8m
- LIMITES DE RETIRO SISTEMA FLUVIAL
- — — — — DESLINDE TEORICO DEL CAUCE PUBLICO
- - - - - LIMITE DE RETIRO DE URBANIZACION
- - - - - LIMITE DE RETIRO DE EDIFICACION
- LIMITES DE INUNDABILIDAD
- - - - - PERIODO DE RECURRENCIA DE 10 AÑOS
- - - - - PERIODO DE RECURRENCIA DE 100 AÑOS
- - - - - PERIODO DE RECURRENCIA DE 500 AÑOS

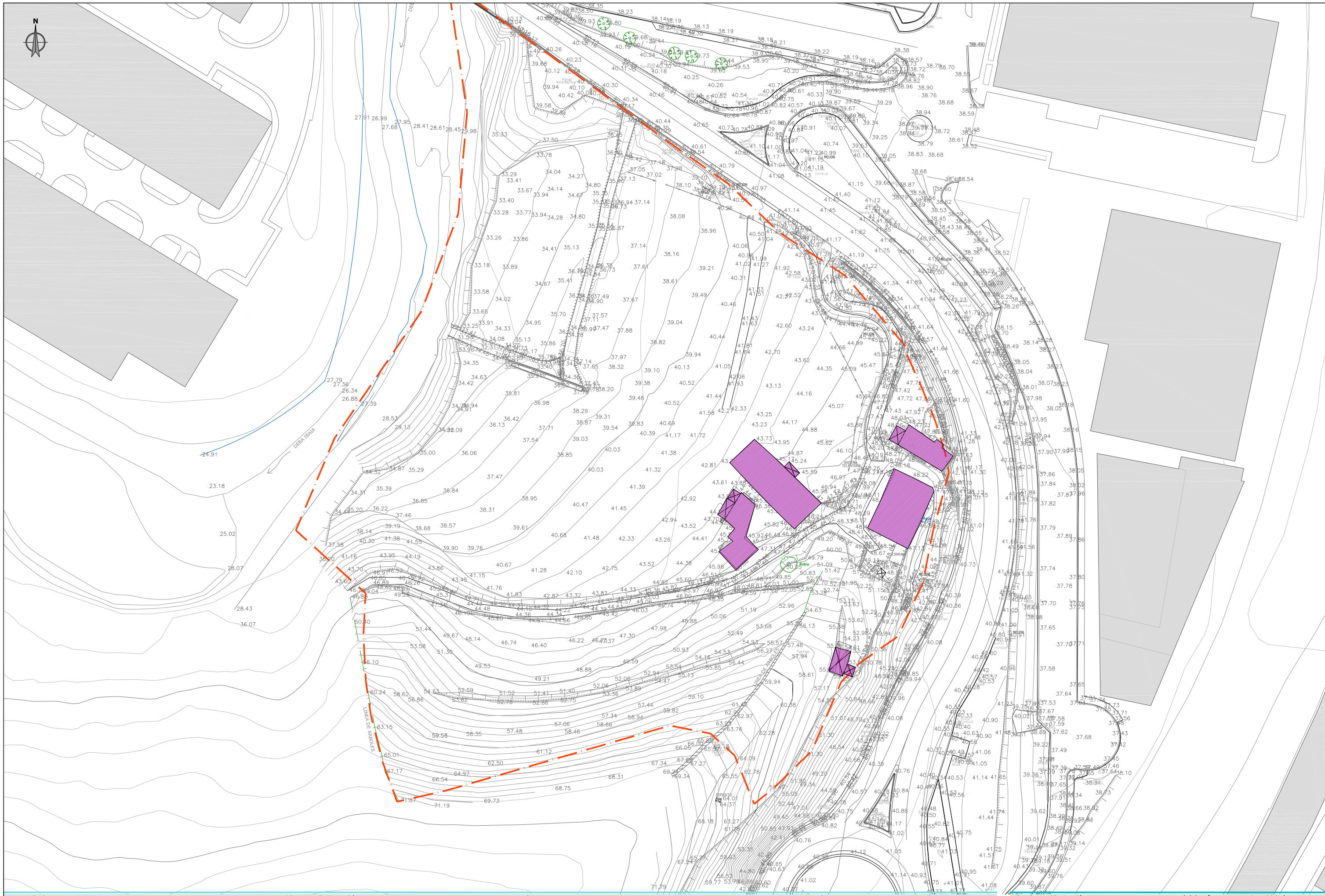
<i>sustatzailea/promotor</i>	<i>proiektuaren egilea/autor del proyecto</i>	<i>izenburua/titulo</i>	<i>kokalekua/situación</i>	<i>data/fecha</i>	<i>Izendapena / Designación</i>	<i>eskala/escala</i>	<i>plano zk/nº plano</i>
JUNTA DE CONCERTACIÓN DE LA UA10A LERUNTXIKI MORTERIKA DEL PGOU DE ELGOIBAR	 MIGUEL A. OTERO, COLEGIADO Nº 10.437	AITOR BAGILONDO RUIZ ABOGADO U.A.10.A LERUN TXIKIKO PLAN PARTZIALAREN 2.ALDAKETA. MORTERIKA. BEHIN BETIKO ONARPENA 2ª MODIFICACIÓN DEL PLAN PARCIAL DE LA U.A. 10.A. LERUN TXIKI MORTERIKA. APROBACIÓN DEFINITIVA	ELGOIBAR	2017ko IRAILA SEPTIEMBRE 2017	SISTEMAS GENERALES Y AFECCIONES	A3: sin escala A1: sin escala	I7 Hoja 1 de 1 Rev. Fecha




- PARCELA TIPOLOGÍA I. EDIFICACIÓN AISLADA EN PARCELA
- PARCELA TIPOLOGÍA II- EDIFICACIÓN COMPACTA DOBLE RASANTE
- PARCELA EQUIPAMIENTO COMUNITARIO
- RED DE COMUNICACIÓN GENERAL- VIAL PÚBLICO
- RED DE COMUNICACIÓN - VIAL PÚBLICO
- RED DE COMUNICACIÓN - APARCAMIENTOS
- RED DE COMUNICACIÓN - RED CICLISTA
- RED DE COMUNICACIÓN - ACERAS
- ESPACIO LIBRE PÚBLICO - ZONAS VERDES

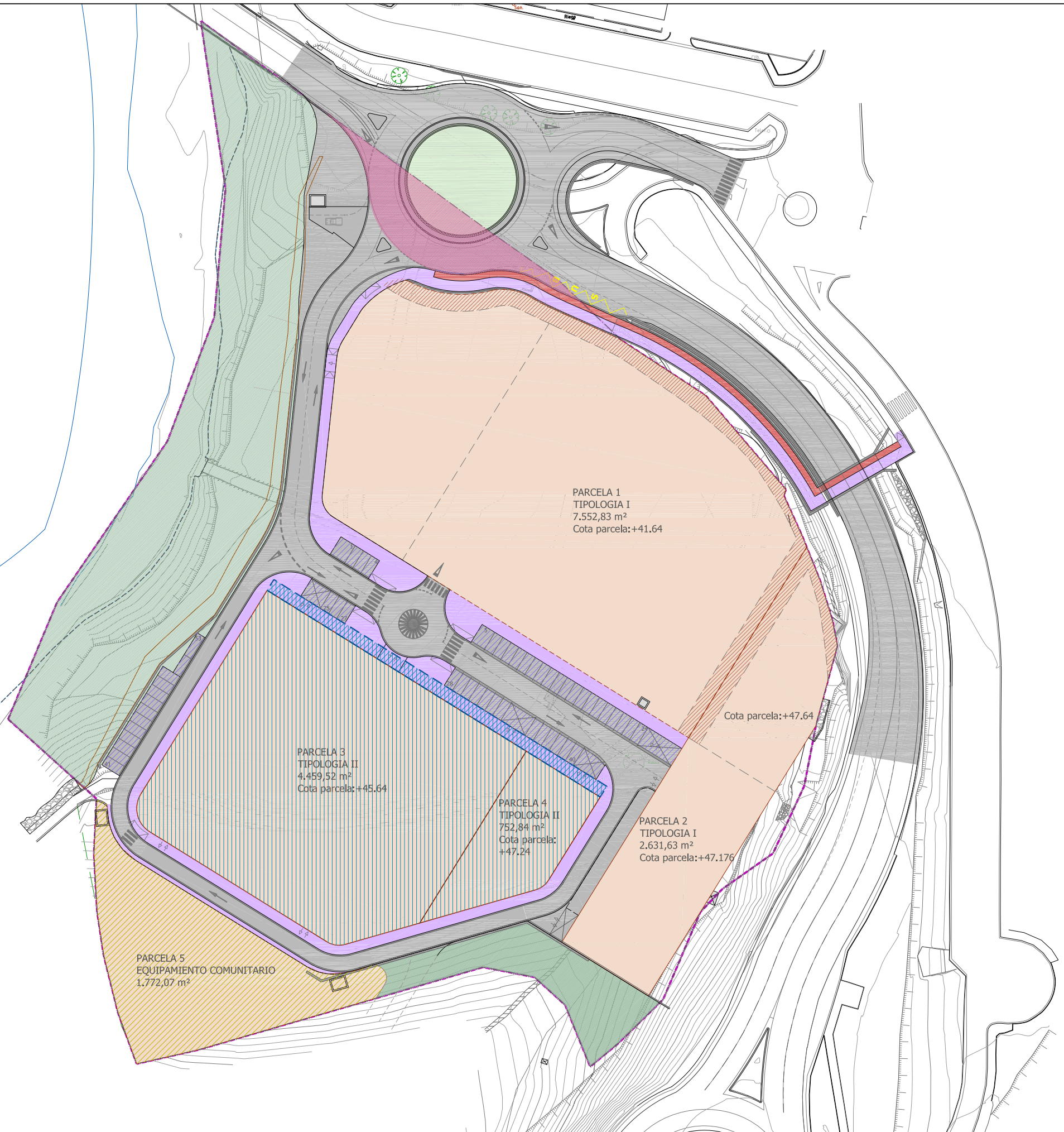


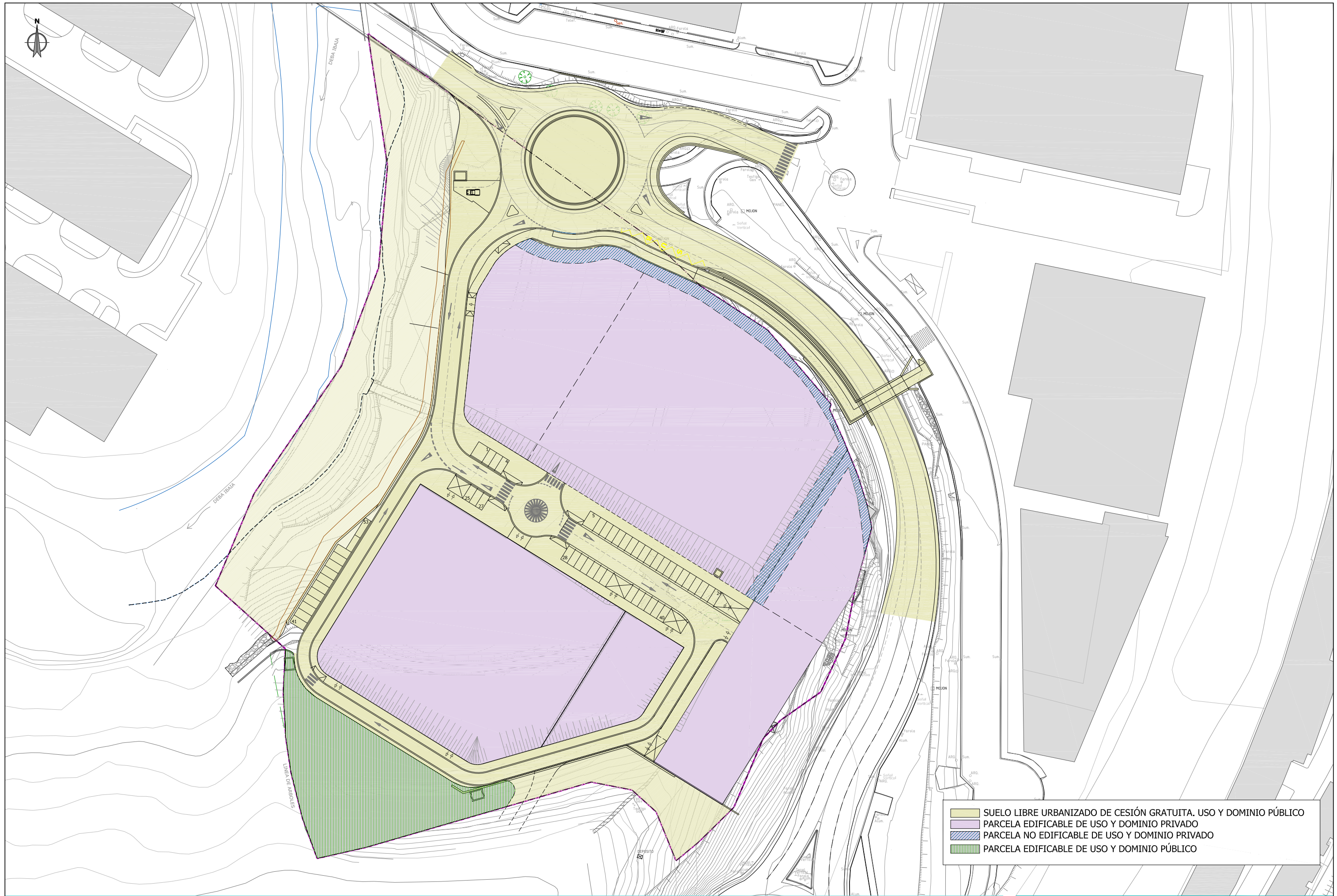
sustatzailea/promotor	proiektuaren egilea/autor del proyecto	izenburua/título	kokalekua/situación	data/fecha	Izendapena / Designación	eskala/escala	plano zk/nº plano
JUNTA DE CONCERTACIÓN DE LA UA10A LERUNTXIKI MORTERIKA DEL PGOU DE ELGOIBAR	 AITOR BAGILONDO RUIZ ABOGADO	U.A.10.A LERUN TXIKIKO PLAN PARTZIALAREN 2.ALDAKETA. MORTERIKA. BEHIN BETIKO ONARPENA 2ª MODIFICACIÓN DEL PLAN PARCIAL DE LA U.A. 10.A. LERUN TXIKI MORTERIKA. APROBACIÓN DEFINITIVA	ELGOIBAR	2017ko IRAILA SEPTIEMBRE 2017	SUPERPOSICIÓN	A3: 1/1.000 A1: 1/500	II2 Hoja N de 1 Rev. Fecha




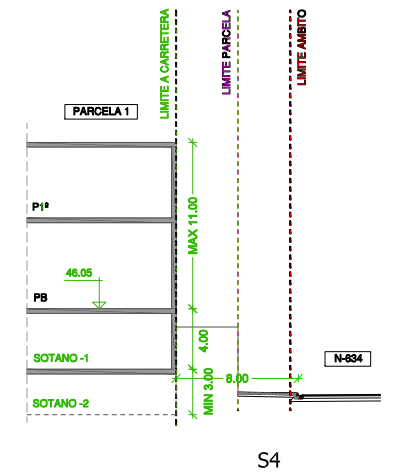
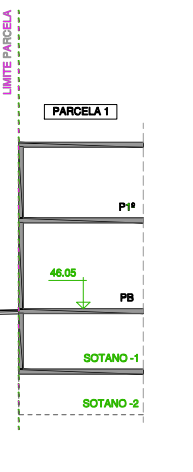
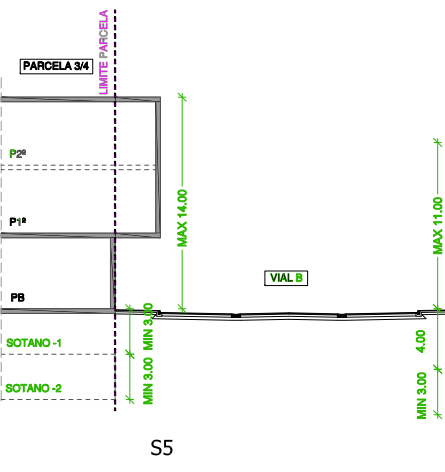
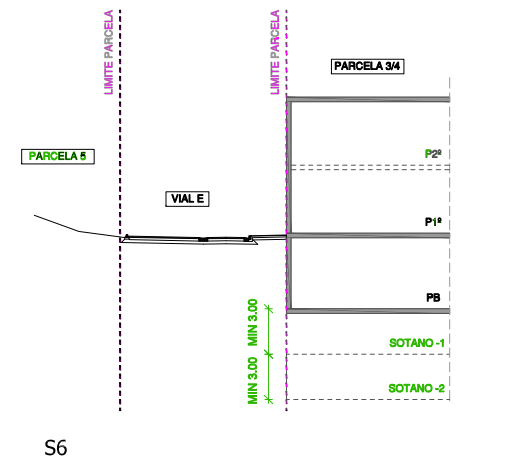
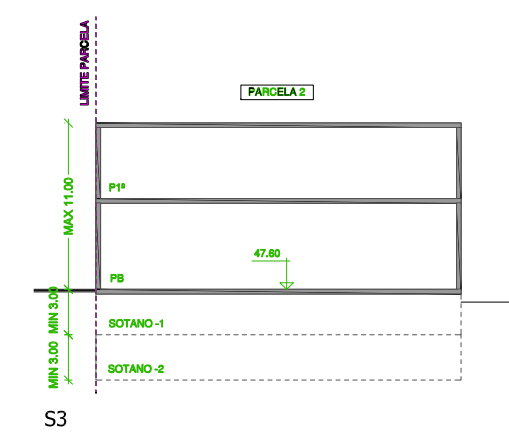
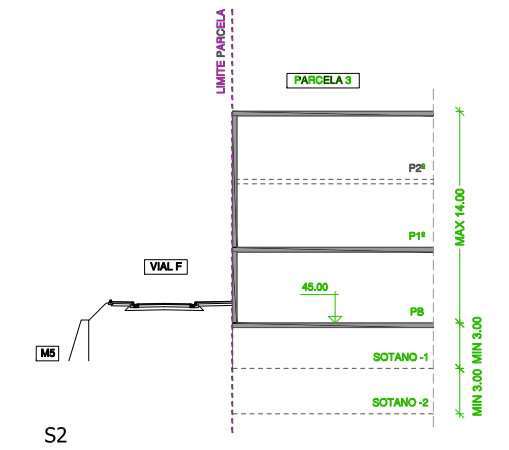
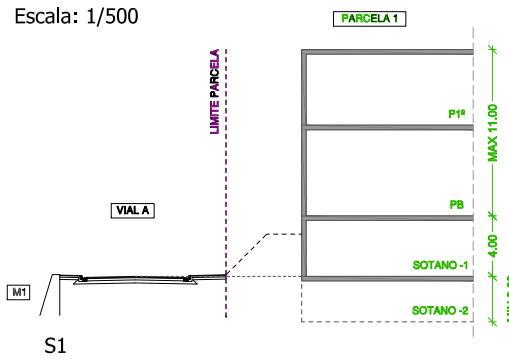
sustatzailea/promotor	proiektuaren egilea/autor del proyecto	izenburua/titulo	kokalekua/situación	data/fecha	Izendapena / Designación	eskala/escala	plano zk/ nº plano
<p>JUNTA DE CONCERTACIÓN DE LA UA10A LERUNTXIKI MORTERIKA DEL PGOU DE ELGOIBAR</p>	 <p>AITOR BAGILONDO RUIZ ABOGADO</p>	<p>U.A.10.A LERUN TXIKIKO PLAN PARTZIALAREN 2.ALDAKETA. MORTERIKA. BEHIN BETIKO ONARPENA 2ª MODIFICACIÓN DEL PLAN PARCIAL DE LA U.A. 10.A. LERUN TXIKI MORTERIKA. APROBACIÓN DEFINITIVA</p>	<p>ELGOIBAR</p>	<p>2017ko IRAILA SEPTIEMBRE 2017</p>	<p>EDIFICIOS FUERA DE ORDENACIÓN</p>	<p>A3: 1/1000 A1: 1/500</p>	<p>II3 Hoja 1 de 1 Rev. Fecha</p>

SISTEMATIZACIÓN DE LA CAUFICACIÓN PORMENORIZADA		TOTAL ÁMBITO: 28.812 m ²
SISTEMA GENERAL ADSCRITO AL ÁMBITO		TOTAL: 705,75 m ²
e.1.2. REDES DE COMUNICACIÓN VIARIA, RODAD, CILISTA Y PEATONAL (S.G.)		
SISTEMAS DIFERENTES A SISTEMAS GENERALES		TOTAL: 28.812 m ²
SUELOS PARCELADOS		SUPERFICIE
b.10. PARCELAS DE ACTIVIDADES ECONÓMICAS: PARCELAS INDUSTRIALES		TOTAL: 15.356,82 m ²
Tipo I EDIFICACIÓN AISLADA EN PARCELA	ALINEACIONES MÁXIMAS SOBRE Y BAJO RASANTE	PARCELA 1: 7.552,83 m ²
	NO EDIFICABLE	PARCELA 2: 2.631,63 m ²
Tipo II EDIFICACIÓN COMPACTA CON DOBLE RASANTE	ALINEACIONES MÁXIMAS SOBRE Y BAJO RASANTE EN PLANTA BAJA	PARCELA 3: 4.459,52 m ²
	ALINEACIONES PLANTA PRIMERA	PARCELA 4: 752,84 m ²
g.00. PARCELA DE EQUIPAMIENTO COMUNITARIO		1.772,07 m ²
PARCELA DE EQUIPAMIENTO COMUNITARIO		PARCELA 5: 1.772,07 m ²
SUELOS LIBRES		
e.1.2. REDES DE COMUNICACIÓN VIARIA, RODAD Y CICLISTA (S.L.)		5.400,70 m ²
VIALES	ACERAS	RED CICLISTA
APARCAMIENTOS - TOTAL	191 PLAZAS 53 PLAZAS (2 PARA MINUSVALIDOS) EN SUELO PÚBLICO 70 (PARCELA 1) + 38 EN PARCELA 2 Y 30 EN PARCELA 3	
f.10.1 ESPACIOS LIBRES URBANOS (S.L.)		5.827,00 m ²
ZONAS VERDES		
S.L.-1	5104,64 m ²	
S.L.-2	722,36 m ²	

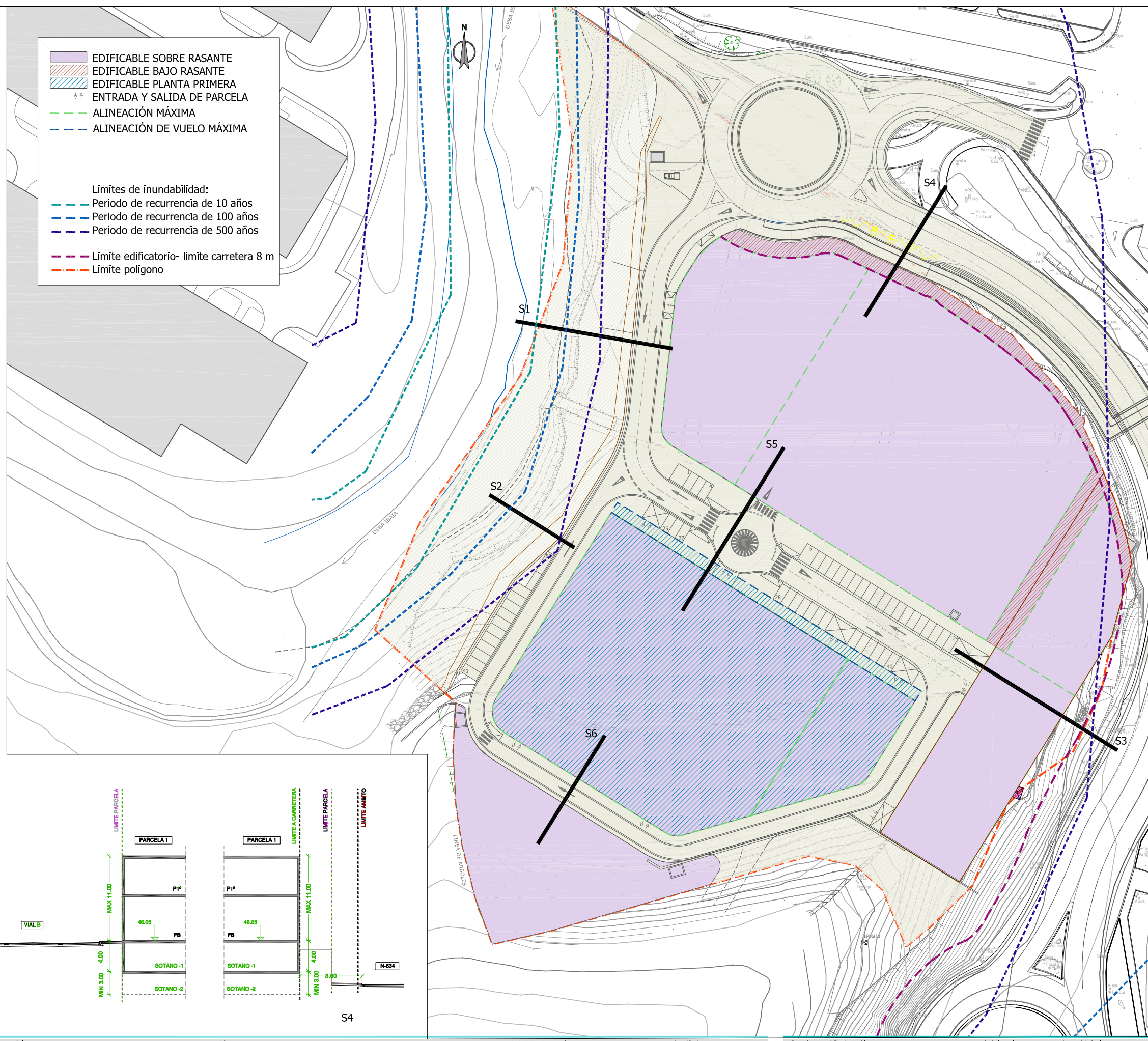


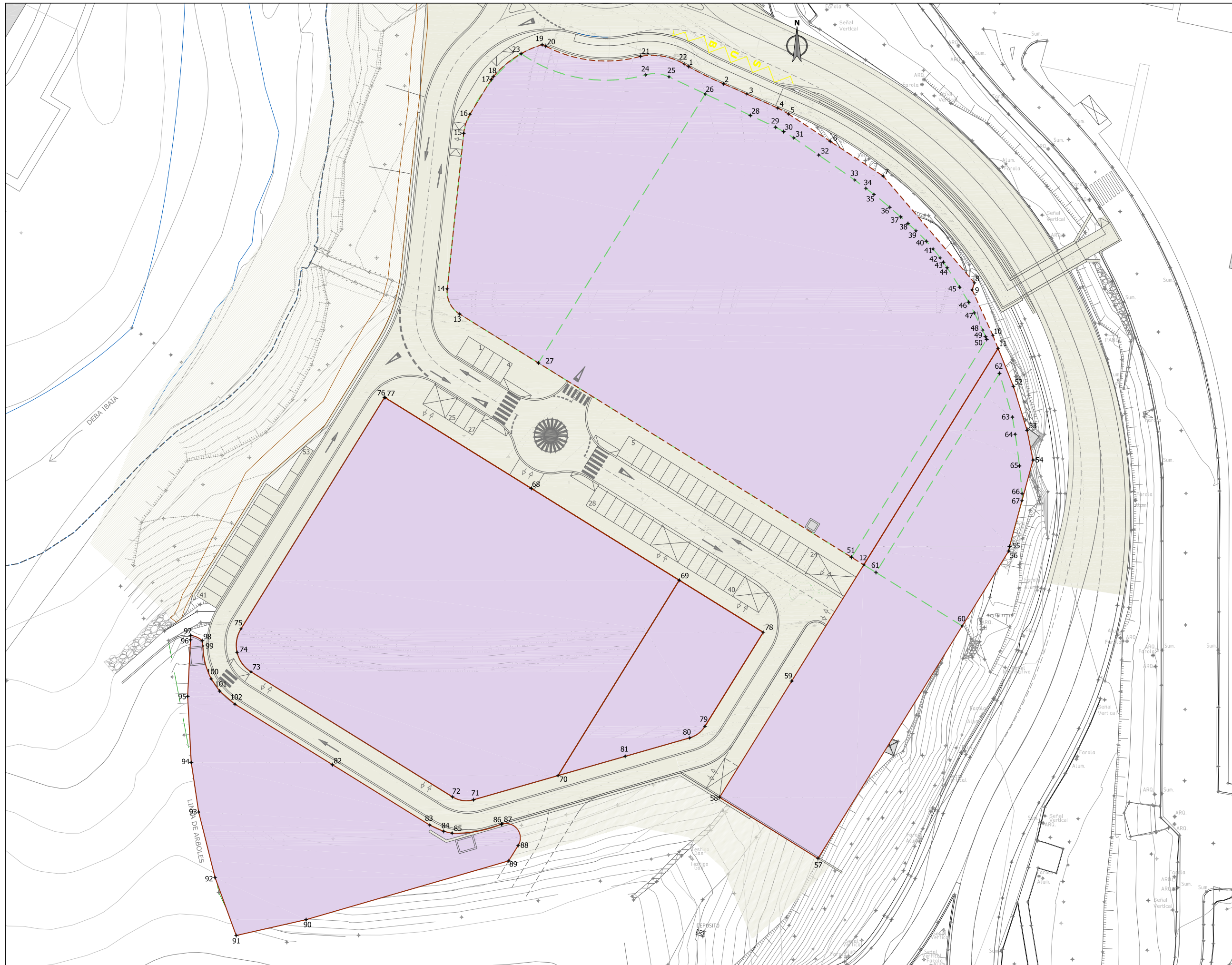


sustatzailea/promotor	proiektuaren egilea/autor del proyecto	izenburua/título	kokalekua/situación	data/fecha	Izendapena / Designación	eskala/escala	plano zk/nº plano
JUNTA DE CONCERTACIÓN DE LA UA10A LERUNTXIKI MORTERIKA DEL PGOU DE ELGOIBAR	 MIGUEL A. OTSERO, COLEGIADO Nº 10.437	AITOR BAGILONDO RUIZ ABOGADO	U.A.10.A LERUN TXIKIKO PLAN PARTZIALAREN 2.ALDAKETA. MORTERIKA. BEHIN BETIKO ONARPENA 2ª MODIFICACIÓN DEL PLAN PARCIAL DE LA U.A. 10.A. LERUN TXIKI MORTERIKA. APROBACIÓN DEFINITIVA	ELGOIBAR	2017ko IRAILA SEPTIEMBRE 2017	RÉGIMEN DE PROPIEDAD. USO Y DOMINIO	A3: 1/1.000 A1: 1/500 II5 Hoja 1 de 1 Rev. Fecha

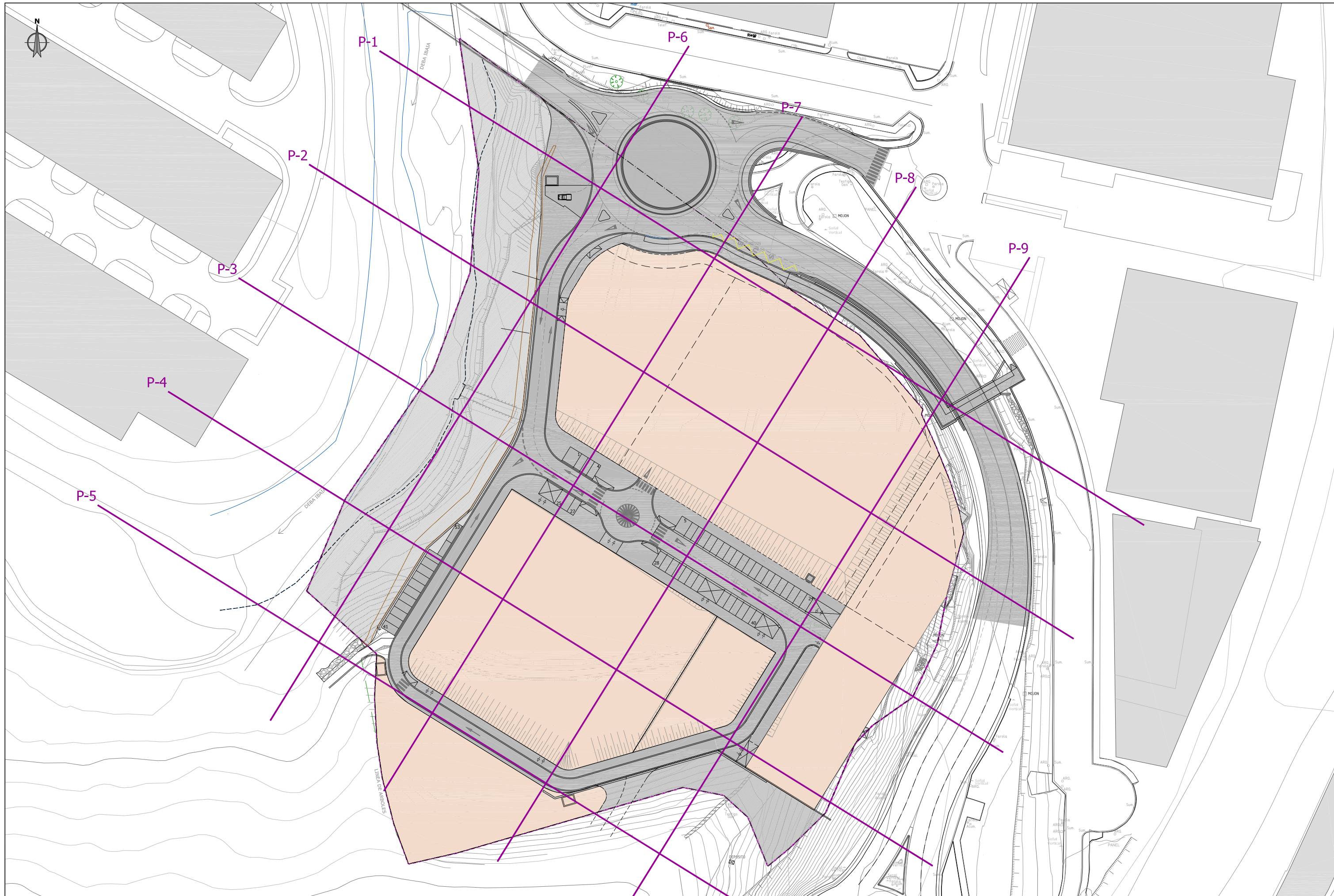



- EDIFICABLE SOBRE RASANTE
 - EDIFICABLE BAJO RASANTE
 - EDIFICABLE PLANTA PRIMERA
 - ENTRADA Y SALIDA DE PARCELA
 - ALINEACIÓN MÁXIMA
 - ALINEACIÓN DE VUELO MÁXIMA
- Limites de inundabilidad:
- Periodo de recurrencia de 10 años
 - Periodo de recurrencia de 100 años
 - Periodo de recurrencia de 500 años
 - Limite edificatorio- limite carretera 8 m
 - Limite poligono

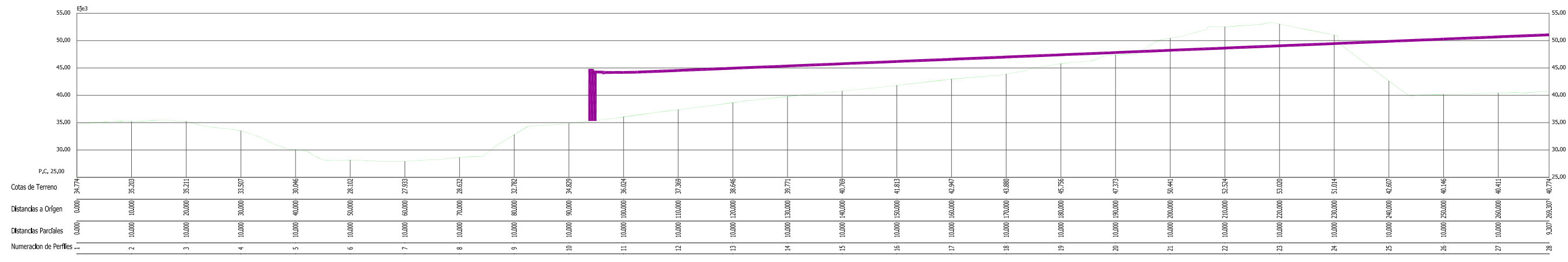
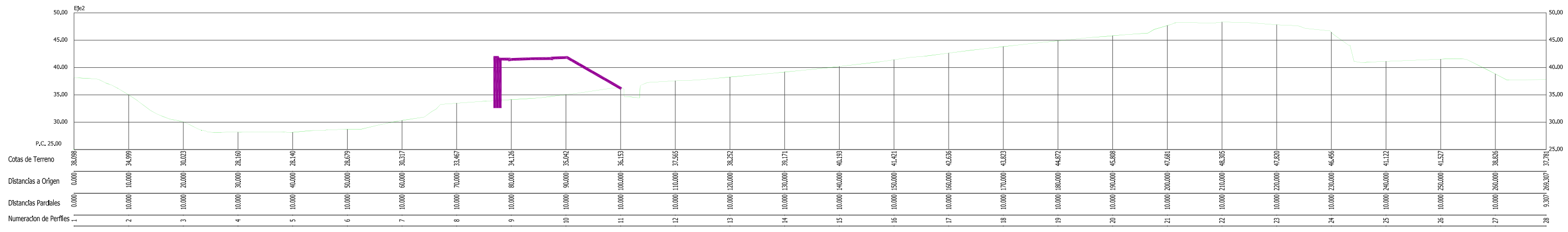
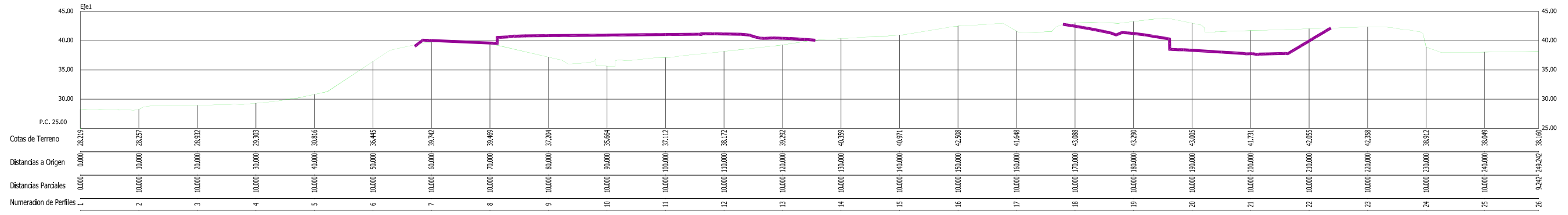


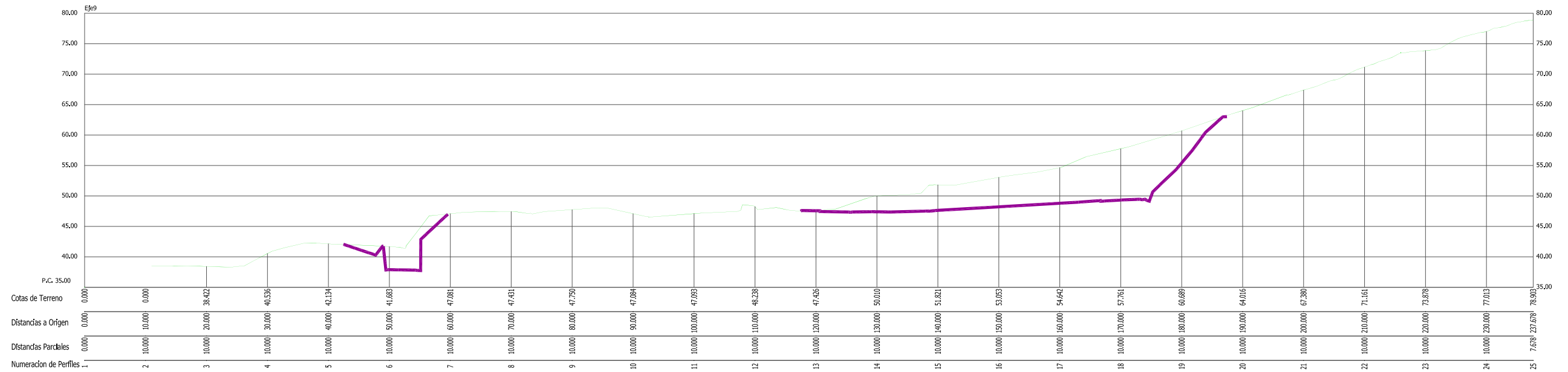
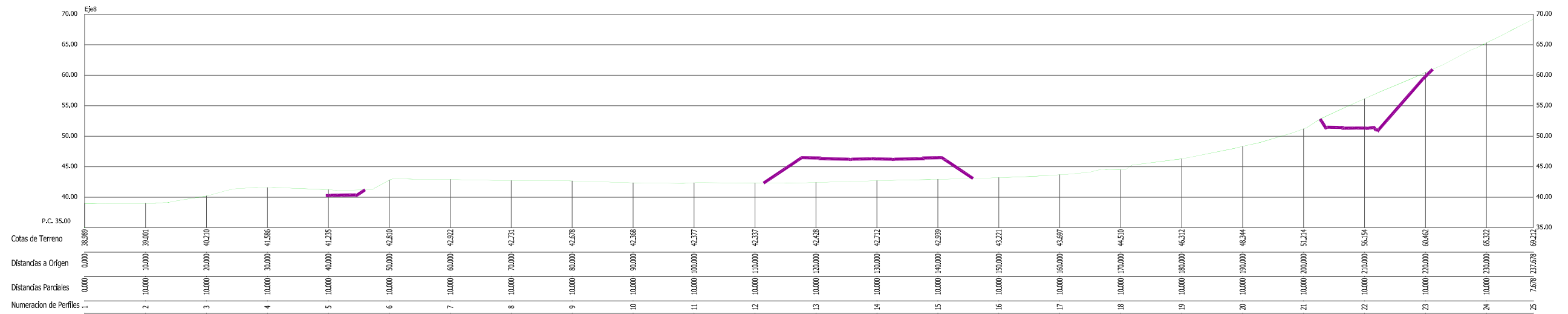
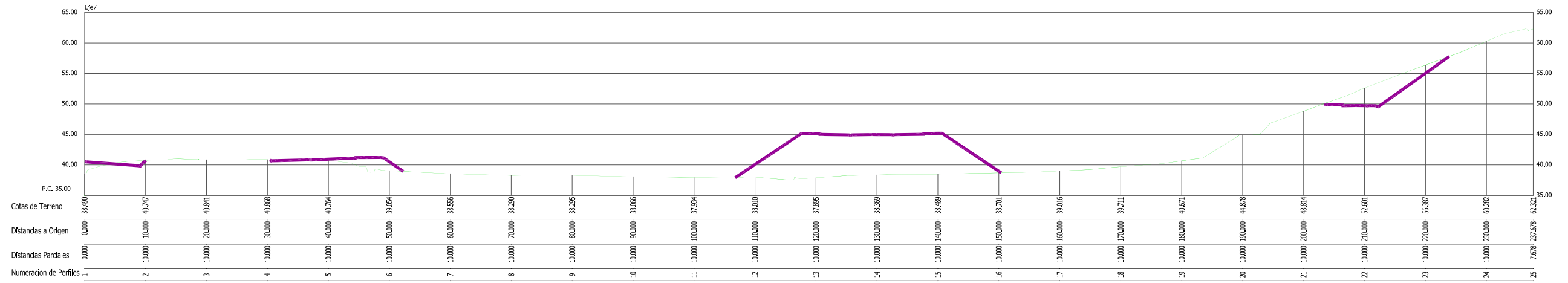


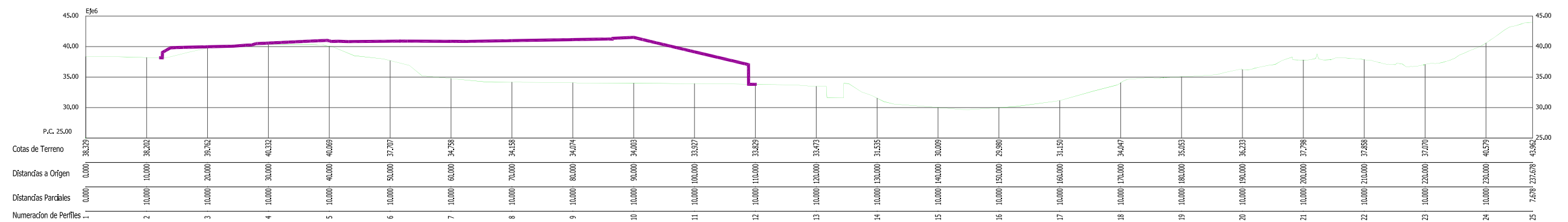
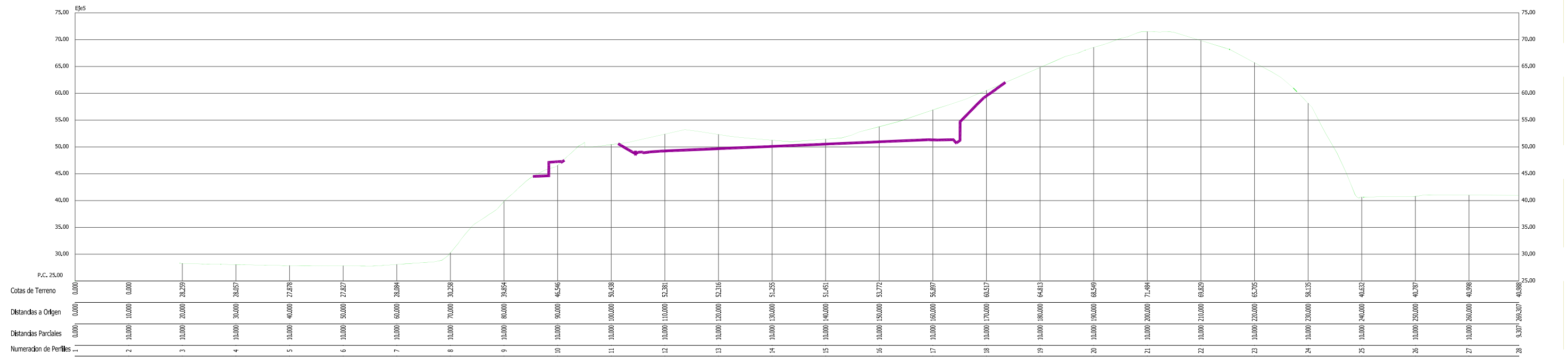
Nº Punto	Coordenada X	Coordenada Y
1	548180,271	4785697,073
2	548187,562	4785693,468
3	548192,431	4785691,316
4	548198,868	4785688,408
5	548201,127	4785687,170
6	548209,825	4785681,471
7	548220,858	4785674,242
8	548239,878	4785651,987
9	548239,409	4785650,506
10	548243,704	4785641,058
11	548244,808	4785638,323
12	548216,807	4785593,193
13	548132,530	4785645,484
14	548129,960	4785650,737
15	548133,394	4785683,150
16	548134,698	4785687,131
17	548139,148	4785694,371
18	548139,592	4785694,984
19	548149,749	4785701,627
20	548150,498	4785701,305
21	548170,265	4785699,195
22	548179,361	4785697,594
23	548145,355	4785699,756
24	548171,335	4785695,341
25	548176,194	4785694,926
26	548183,758	4785691,357
27	548148,965	4785635,286
28	548193,163	4785686,884
29	548198,413	4785684,401
30	548200,098	4785683,504
31	548202,205	4785682,196
32	548207,409	4785678,610
33	548214,924	4785673,411
34	548217,247	4785671,665
35	548218,924	4785670,415
36	548222,226	4785667,710
37	548224,502	4785665,736
38	548226,015	4785664,354
39	548227,688	4785662,835
40	548229,862	4785660,638
41	548231,254	4785659,056
42	548232,736	4785657,182
43	548233,397	4785656,277
44	548234,196	4785655,123
45	548236,789	4785651,079
46	548238,667	4785647,946
47	548239,868	4785645,717
48	548241,604	4785642,123
49	548242,186	4785640,768
50	548242,437	4785640,192
51	548214,257	4785594,775
52	548248,007	4785630,397
53	548250,850	4785621,240
54	548252,083	4785615,033
55	548247,203	4785597,033
56	548247,016	4785596,076
57	548207,260	4785532,001
58	548186,739	4785544,733
59	548201,781	4785568,976
60	548237,327	4785580,461
61	548219,356	4785591,611
62	548245,106	4785633,113
63	548247,804	4785623,980
64	548248,373	4785620,423
65	548249,268	4785613,816
66	548249,813	4785608,044
67	548249,793	4785606,591
68	548147,485	4785609,137
69	548178,330	4785589,999
70	548153,065	4785549,278
71	548135,449	4785544,235
72	548131,036	4785544,849
73	548069,045	4785570,902
74	548086,143	4785574,943
75	548066,948	4785579,853
76	548116,895	4785628,117
77	548116,980	4785628,064
78	548195,843	4785579,133
79	548183,679	4785559,528
80	548160,520	4785557,140
81	548167,061	4785553,286
82	548106,012	4785551,548
83	548126,311	4785538,954
84	548129,224	4785537,646
85	548130,984	4785537,265
86	548141,233	4785539,131
87	548141,381	4785539,172
88	548144,755	4785534,705
89	548142,761	4785531,494
90	548100,537	4785519,246
91	548065,968	4785515,937
92	548061,553	4785528,017
93	548078,138	4785541,671
94	548076,585	4785551,996
95	548075,832	4785565,789
96	548076,428	4785577,567
97	548076,475	4785578,497
98	548078,897	4785577,404
99	548079,003	4785576,298
100	548080,756	4785569,422
101	548062,507	4785566,879
102	548065,712	4785564,144

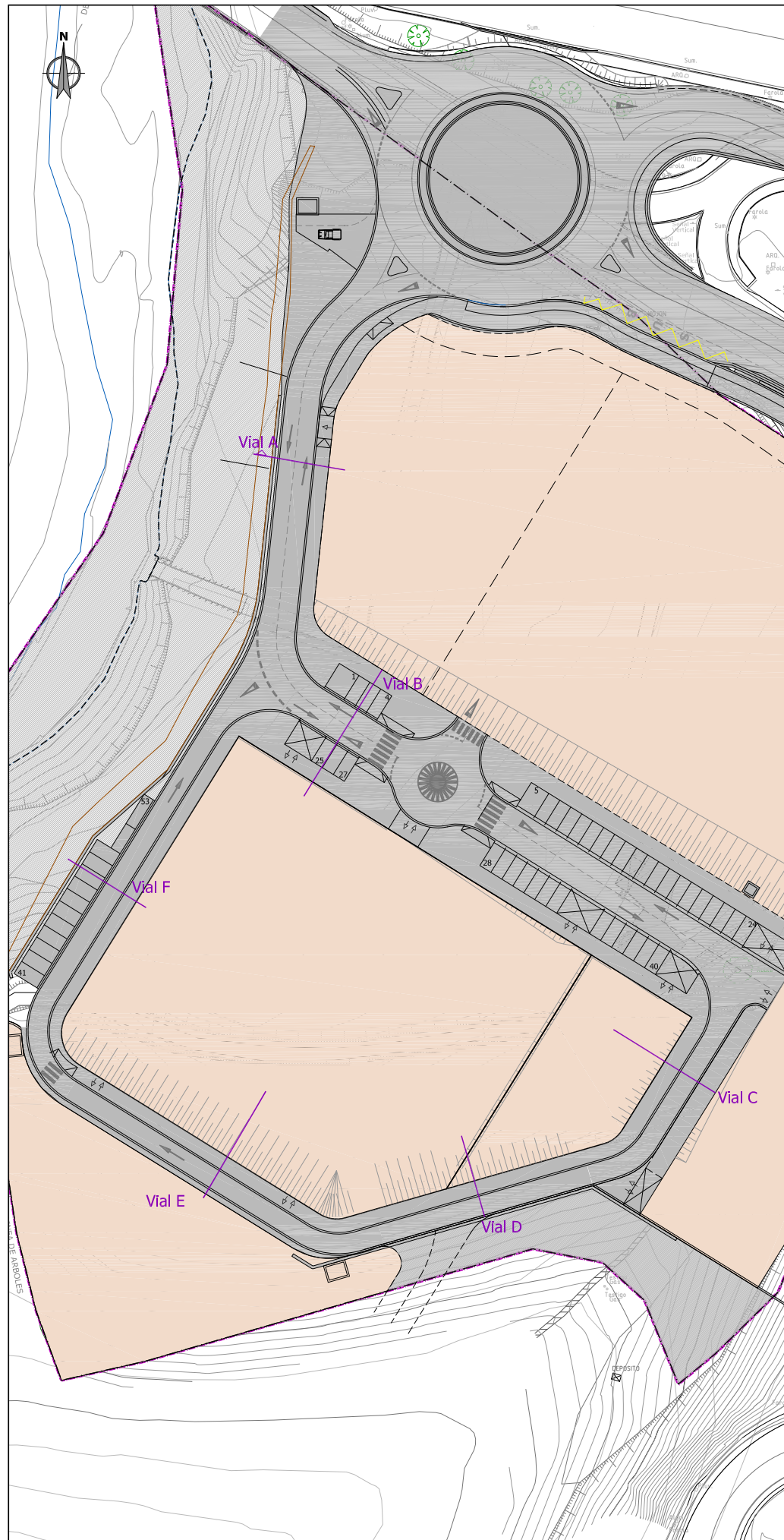


sustatzailea/promotor	proiektuaren egilea/autor del proyecto	izenburua/titulo	kokalekua/situación	data/fecha	Izendapena / Designación	eskala/escala	plano zk/nº plano
JUNTA DE CONCERTACIÓN DE LA UA10A LERUNTXIKI MORTERIKA DEL PGOU DE ELGOIBAR	 MIGUEL A. OTERO, COLEGIADO Nº 10,437	AITOR BAGILONDO RUIZ ABOGADO	U.A.10.A LERUN TXIKIKO PLAN PARTZIALAREN 2.ALDAKETA. MORTERIKA. BEHIN BETIKO ONARPENA 2ª MODIFICACIÓN DEL PLAN PARCIAL DE LA U.A. 10.A. LERUN TXIKI MORTERIKA. APROBACIÓN DEFINITIVA	ELGOIBAR	2017ko IRAILA SEPTIEMBRE 2017	PERFILES. GENERALES	A3: 1/1.000 A1: 1/500 II7.1 Hoja 1 de 1 Rev. Fecha

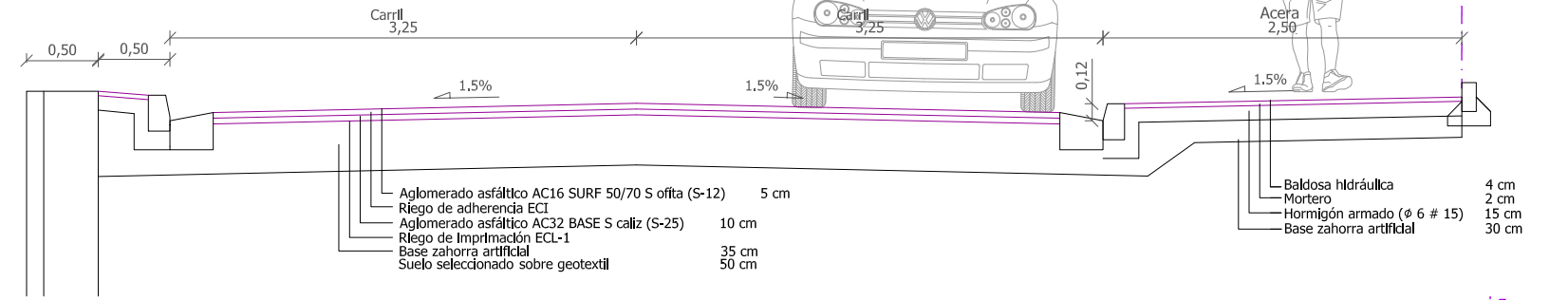




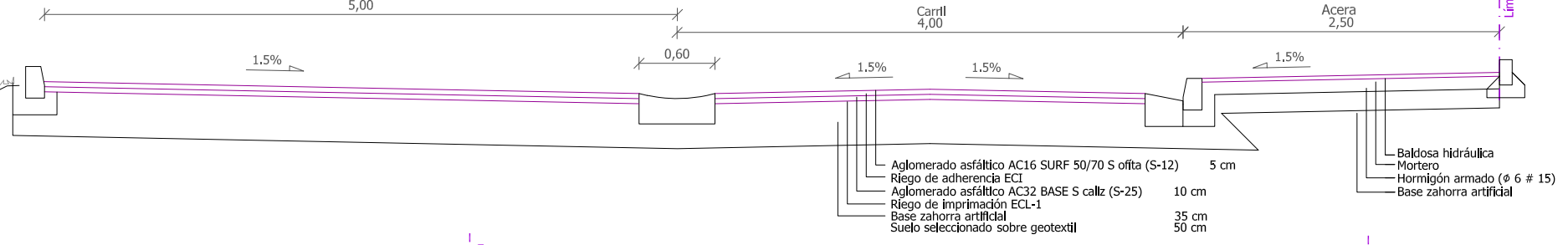




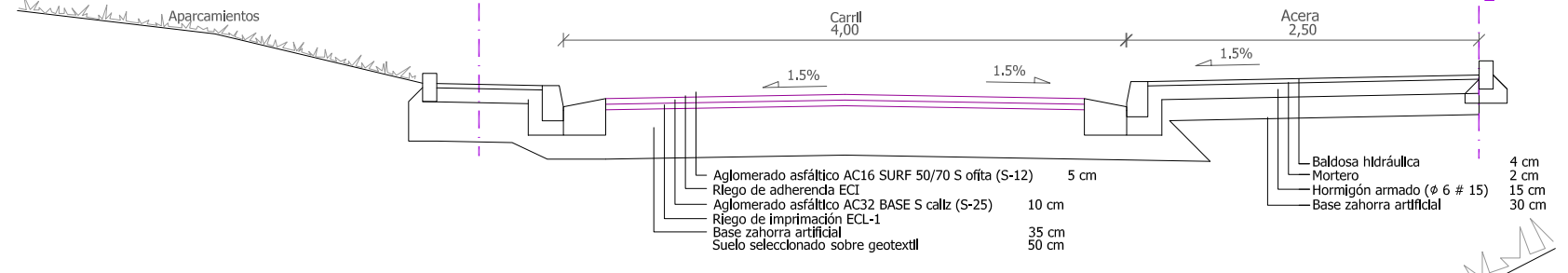
Sección tipo A



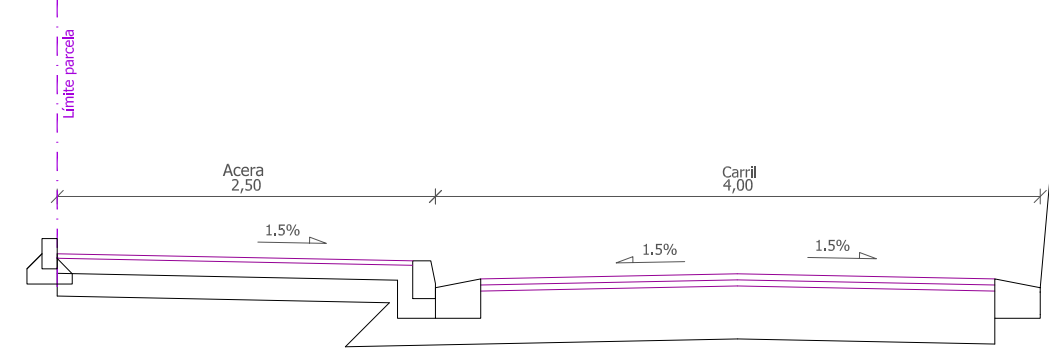
Sección tipo F

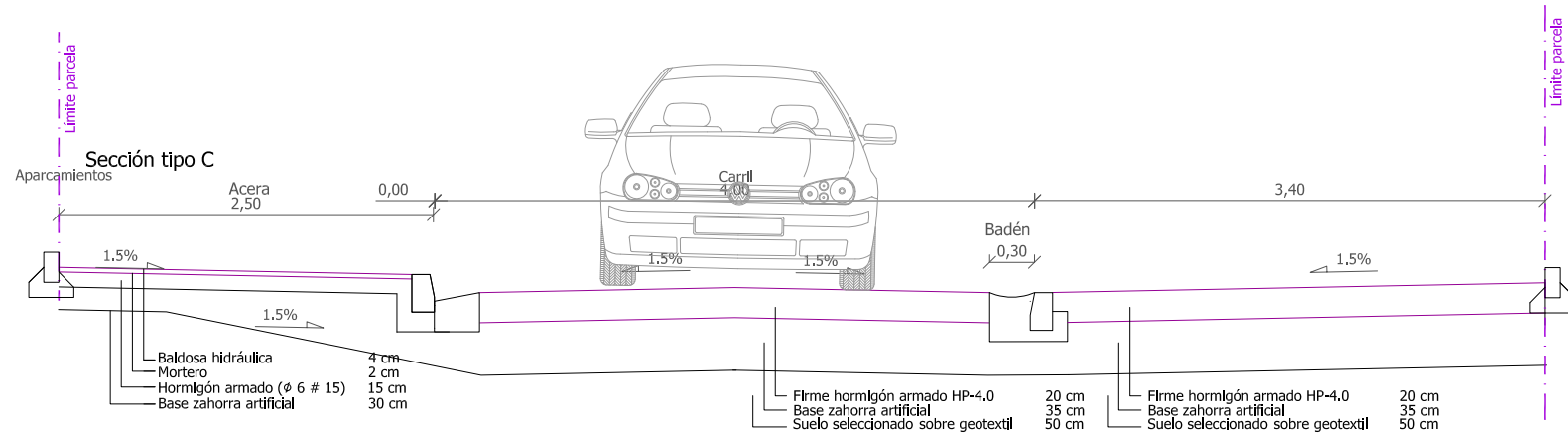
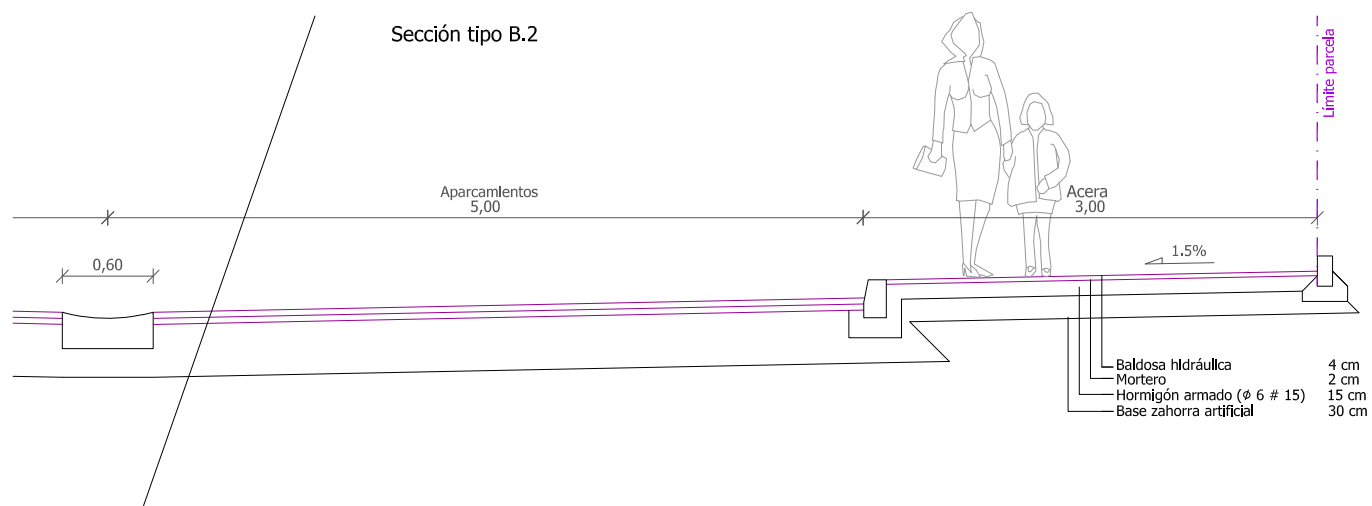
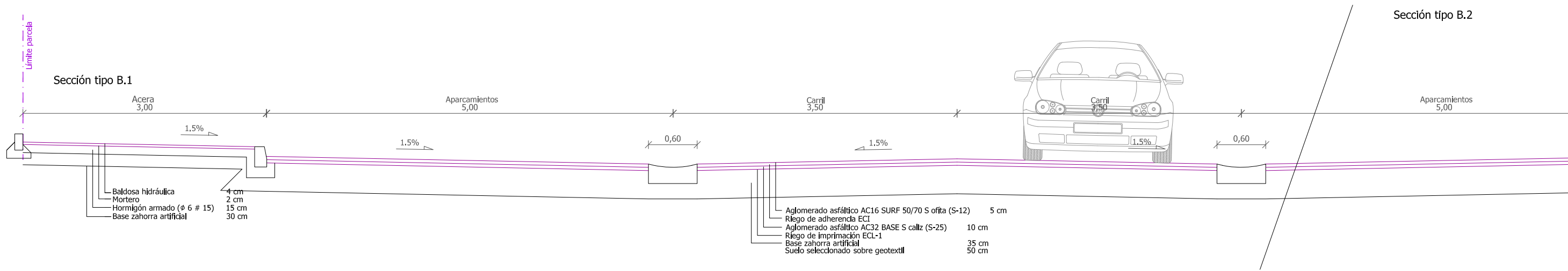


Sección tipo E

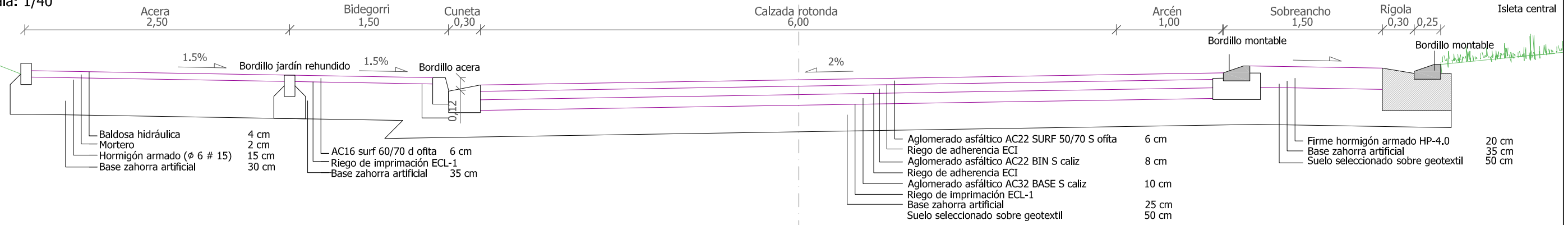


Sección tipo D



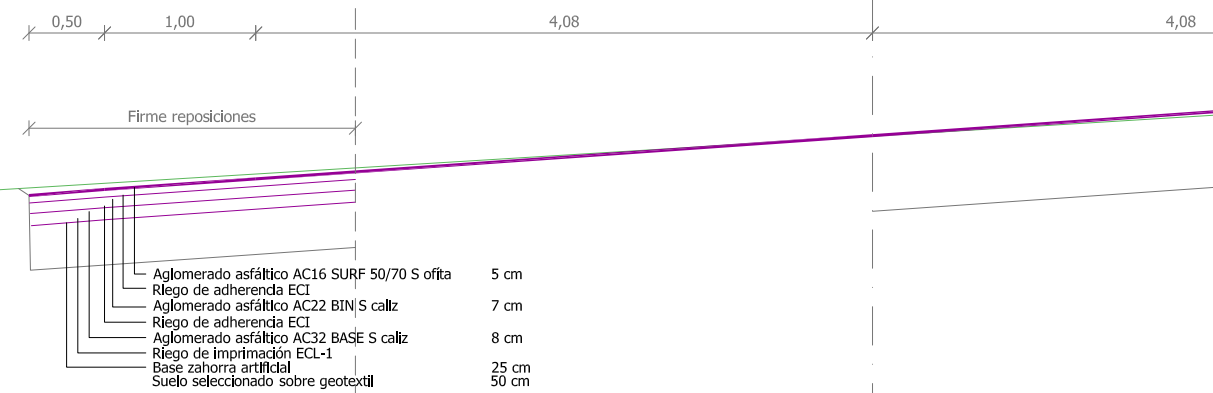
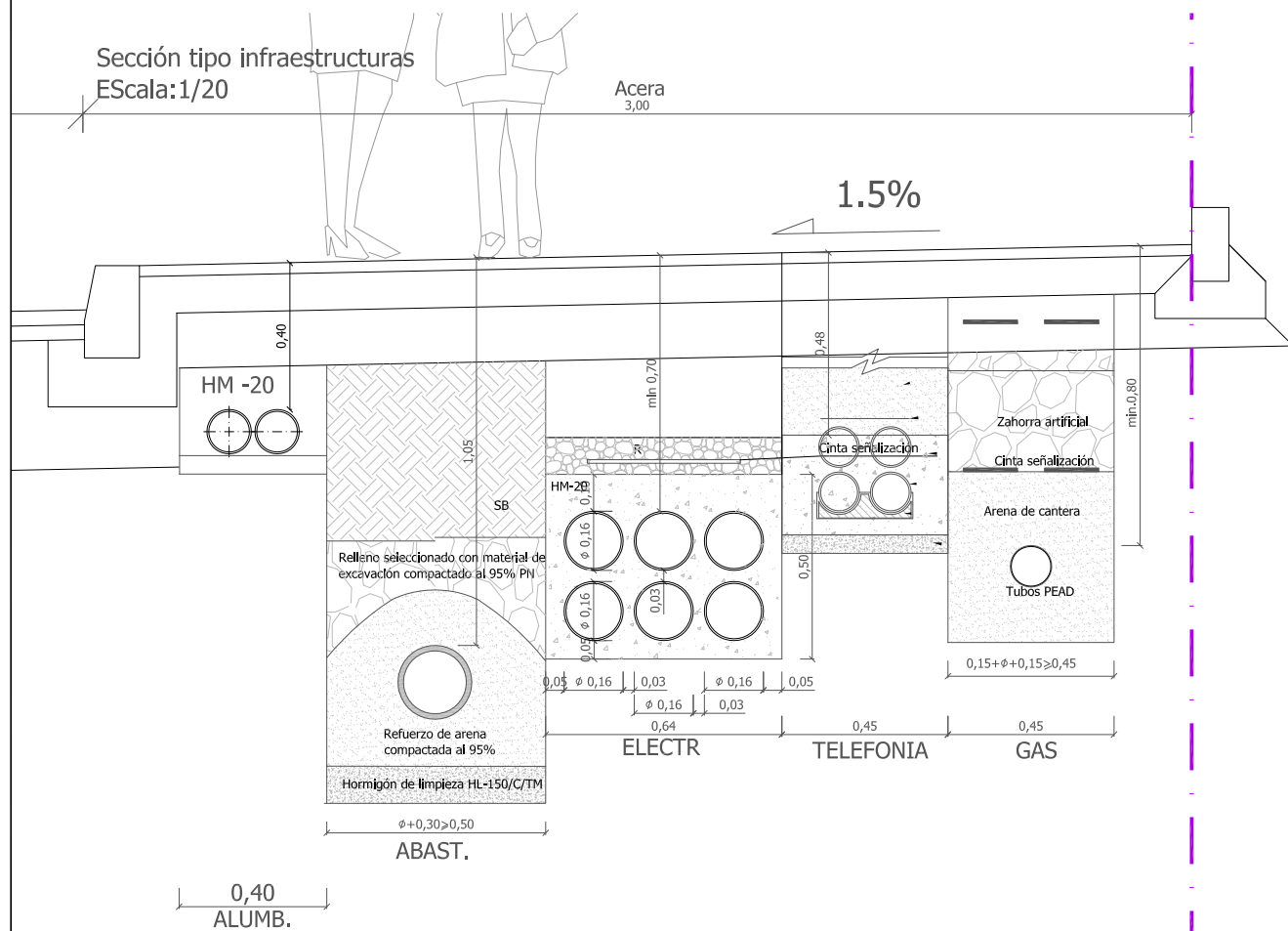


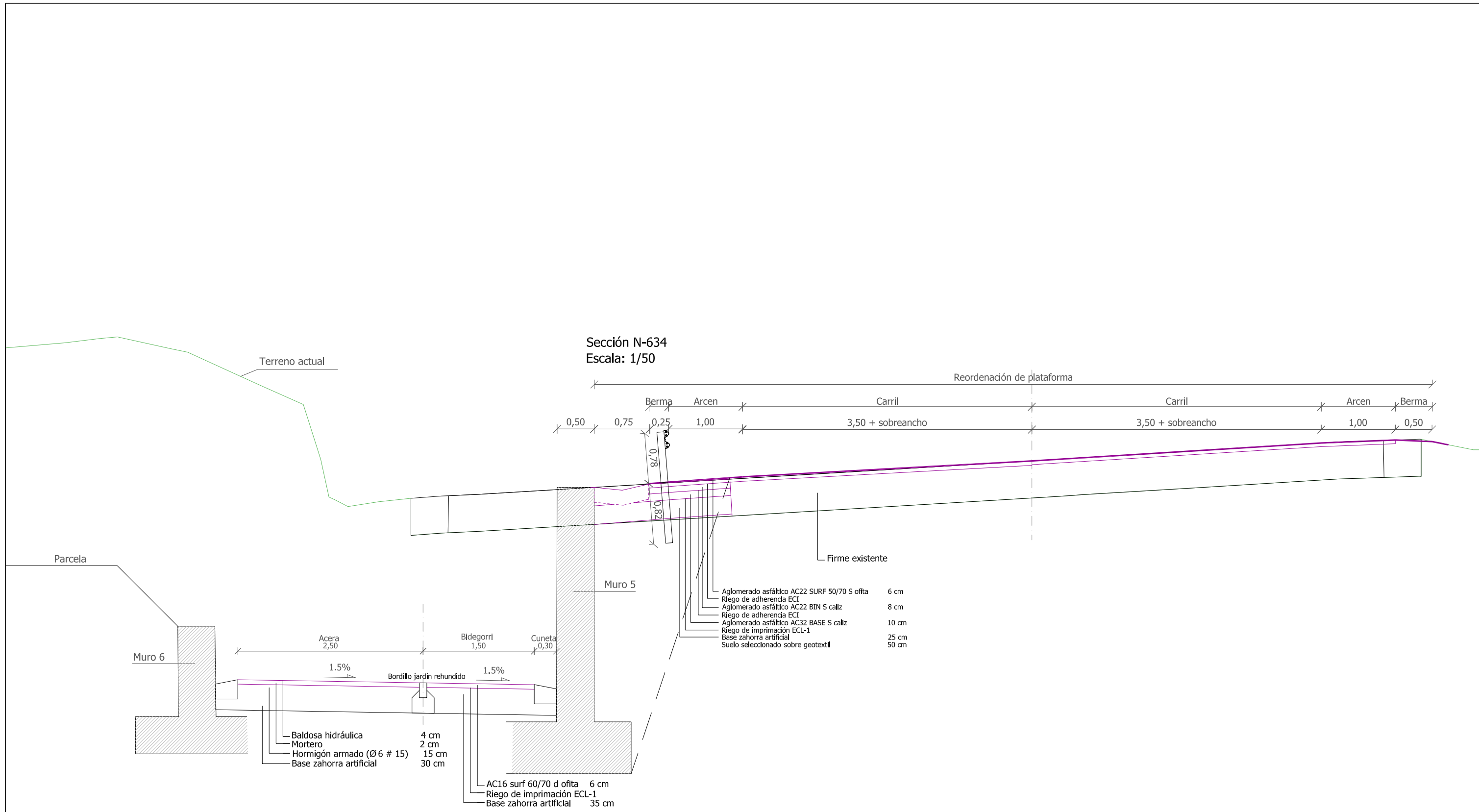
Sección Rotonda N-634
Escala: 1/40



Terreno actual

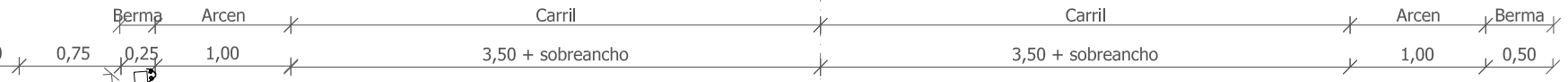
Sección tipo infraestructuras
Escala: 1/20





Sección N-634
Escala: 1/50

Reordenación de plataforma

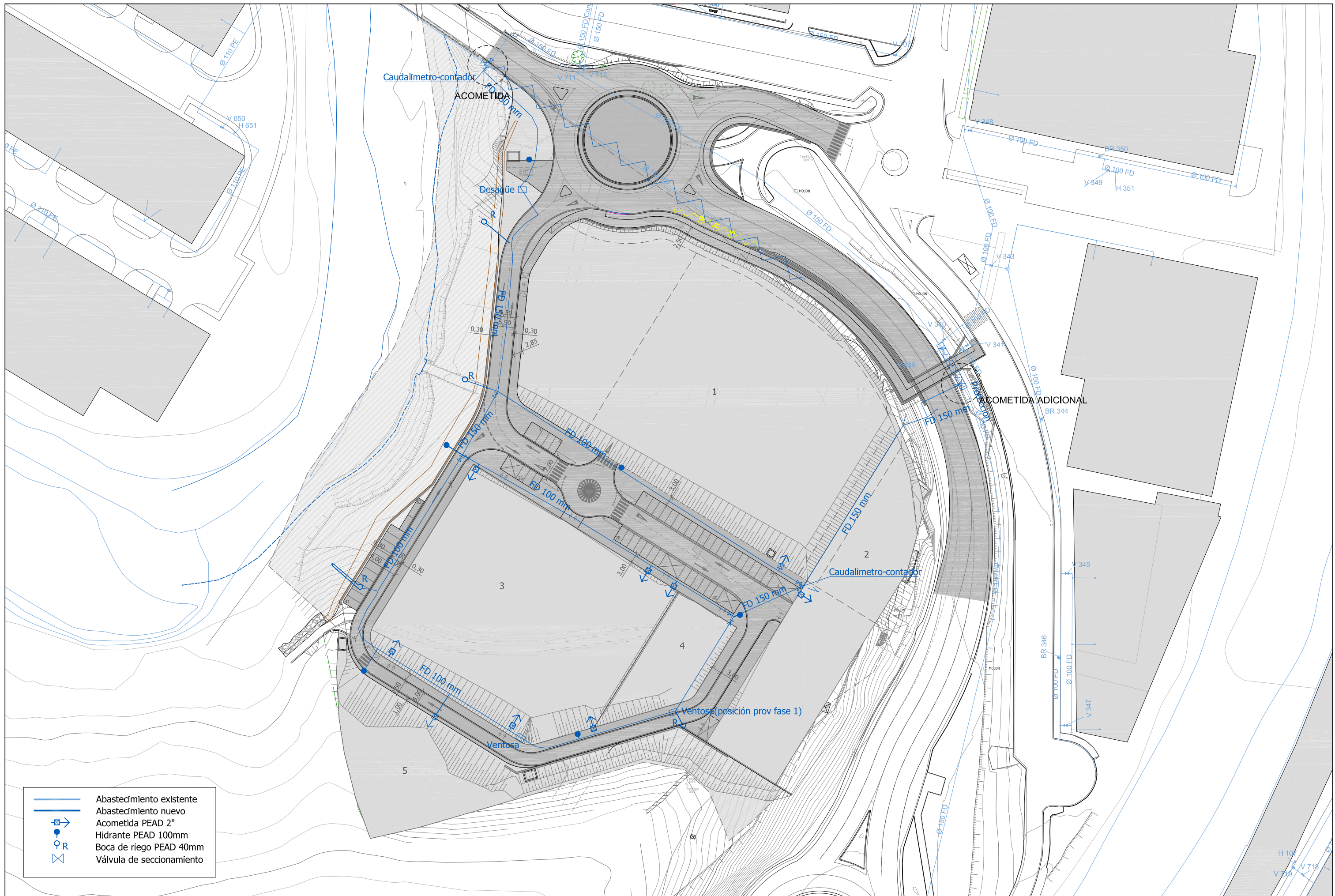


Firme existente

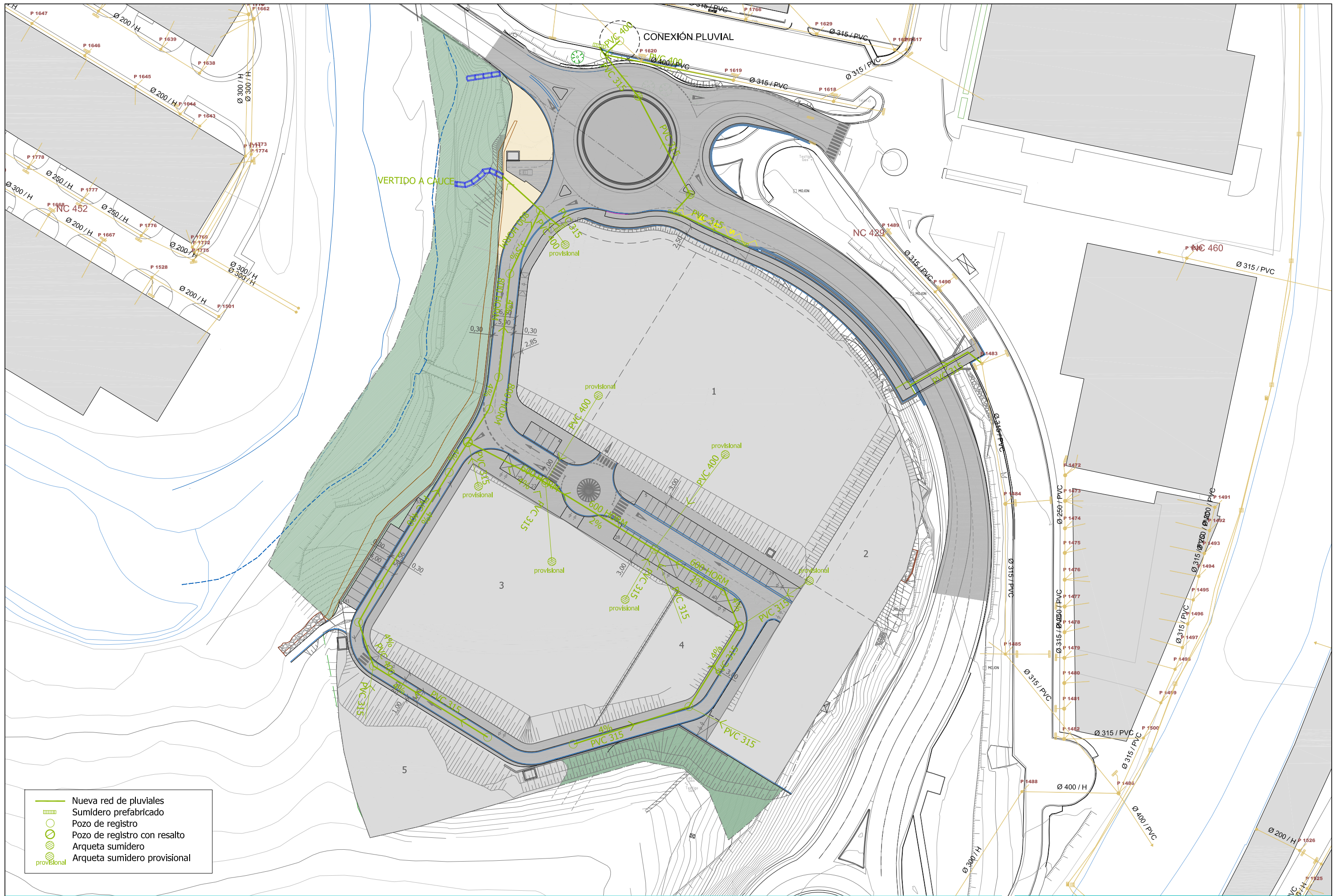
- Aglomerado asfáltico AC22 SURF 50/70 S ofita 6 cm
- Riego de adherencia ECI
- Aglomerado asfáltico AC22 BIN S callz 8 cm
- Riego de adherencia ECI
- Aglomerado asfáltico AC32 BASE S callz 10 cm
- Riego de imprimación ECL-1
- Base zahorra artificial 25 cm
- Suelo seleccionado sobre geotextil 50 cm

- Baldosa hidráulica 4 cm
- Mortero 2 cm
- Hormigón armado (Ø6 # 15) 15 cm
- Base zahorra artificial 30 cm


- AC16 surf 60/70 d ofita 6 cm
- Riego de imprimación ECL-1
- Base zahorra artificial 35 cm

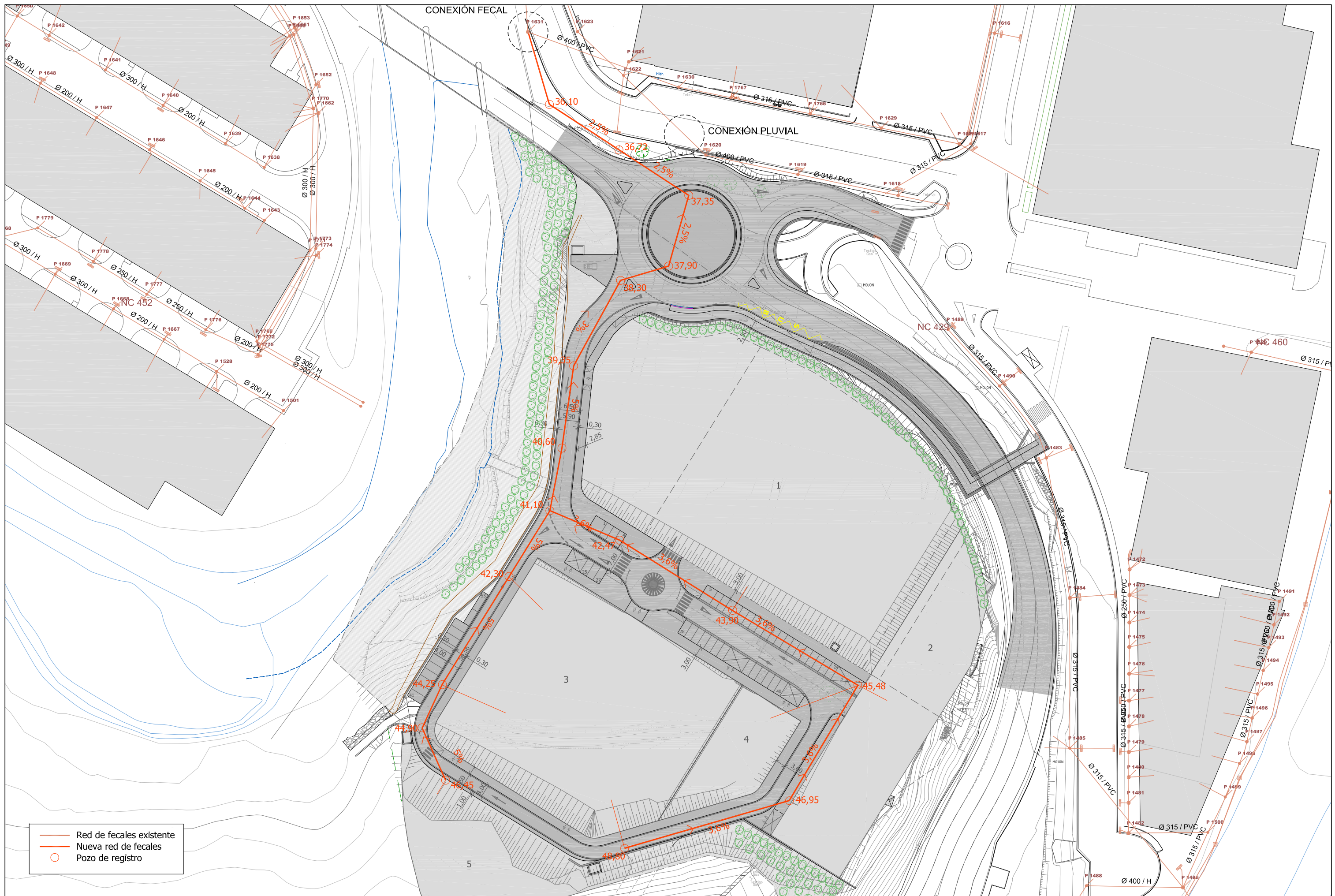


- Abastecimiento existente
- Abastecimiento nuevo
- Acometida PEAD 2"
- Hidrante PEAD 100mm
- ⊕ Boca de riego PEAD 40mm
- ⊗ Válvula de seccionamiento




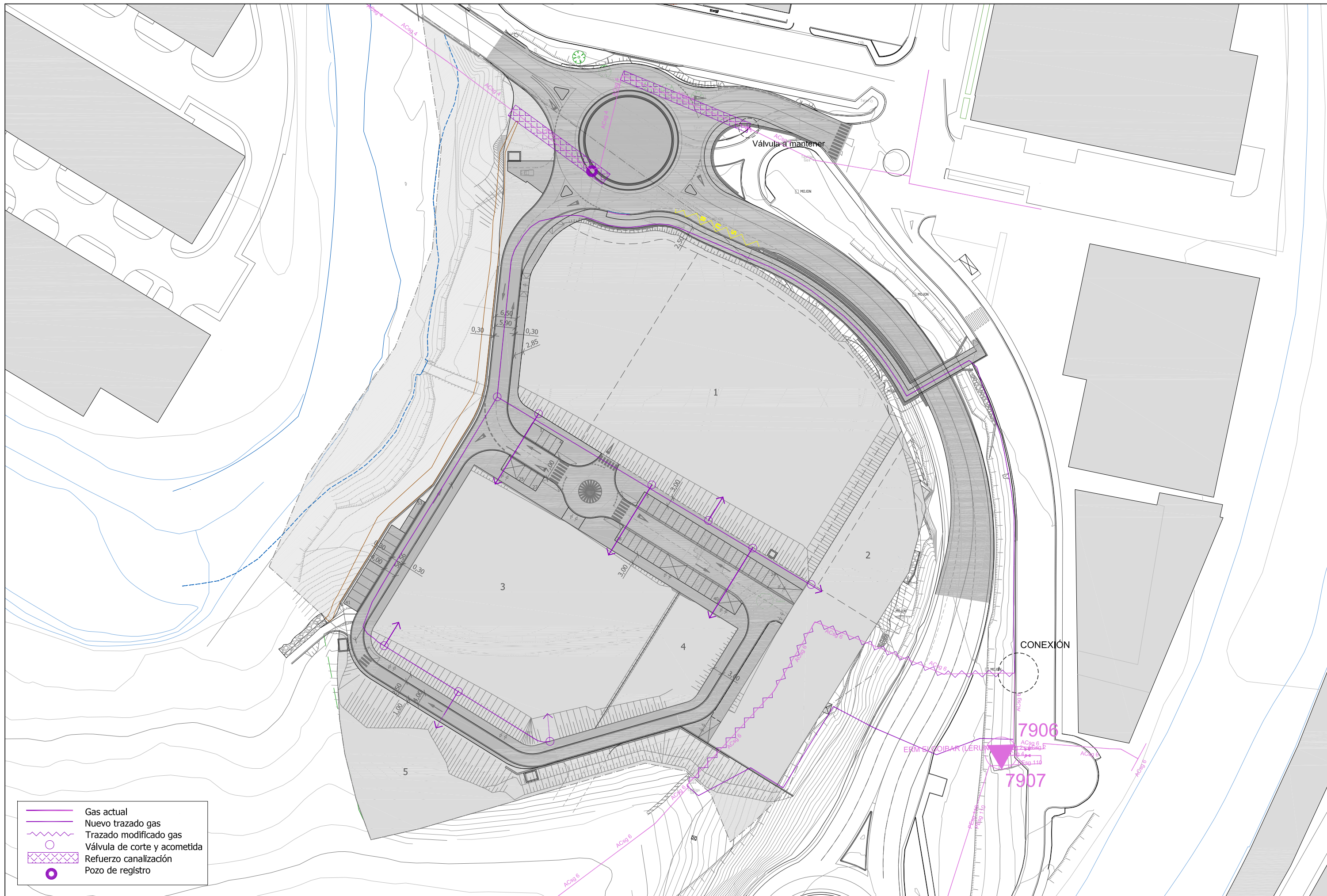
- Nueva red de pluviales
- Sumidero prefabricado
- Pozo de registro
- Pozo de registro con resalto
- Arqueta sumidero
- Arqueta sumidero provisional

sustatzailea/promotor	proiektuaren egilea/autor del proyecto	izenburua/título	kokalekua/situación	data/fecha	Izendapena / Designación	eskala/escala	plano zk/nº plano
JUNTA DE CONCERTACIÓN DE LA UA10A LERUNTXXIKI MORTERIKA DEL PGOU DE ELGOIBAR	 MIGUEL A. OTERO, COLEGIADO Nº 10.437	AITOR BAGILONDO RUIZ ABOGADO	U.A.10.A LERUN TXIKIKO PLAN PARTZIALAREN 2.ALDAKETA. MORTERIKA. BEHIN BETIKO ONARPENA 2ª MODIFICACIÓN DEL PLAN PARCIAL DE LA U.A. 10.A. LERUN TXIKI MORTERIKA. APROBACIÓN DEFINITIVA	ELGOIBAR	2017ko IRAILA SEPTIEMBRE 2017	AZPIEGITURAK. DRAINATZEA INFRAESTRUCTURAS. DRENAJE	A3: 1/1000 A1: 1/500
						10.2 Hoja 1 de 1 Rev. Fecha	

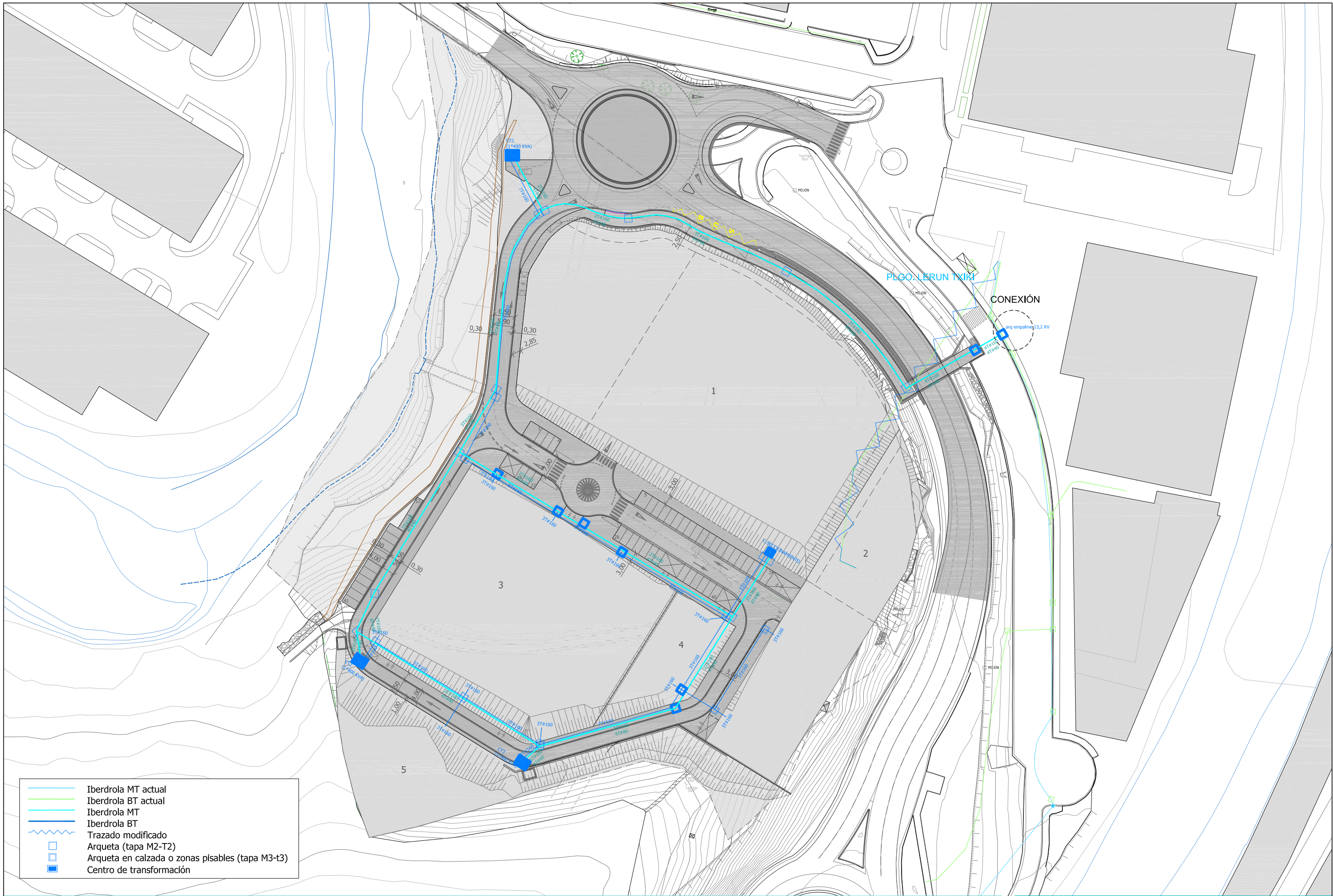


- Red de fecales existente
- Nueva red de fecales
- Pozo de registro

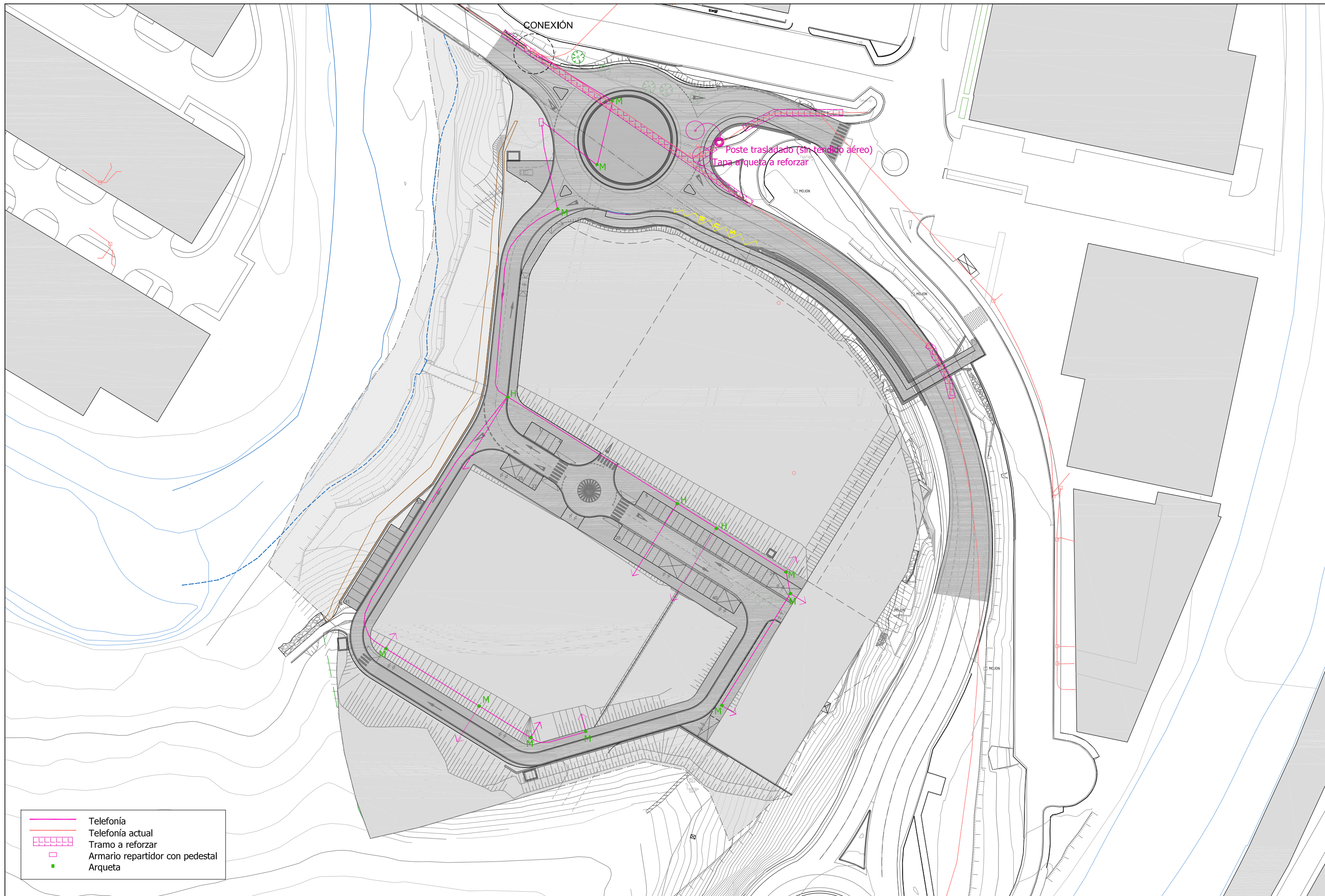
sustatzailea/promotor	proiektuaren egilea/autor del proyecto	izenburua/título	kokalekua/situación	data/fecha	Izendapena / Designación	eskala/escala	plano zk/nº plano
JUNTA DE CONCERTACIÓN DE LA UA10A LERUNTXIKI MORTERIKA DEL PGOU DE ELGOIBAR	 MIGUEL A. OTERO, COLEGIADO Nº 10.437	AITOR BAGILONDO RUIZ ABOGADO	U.A.10.A LERUN TXIKIKO PLAN PARTZIALAREN 2.ALDAKETA. MORTERIKA. BEHIN BETIKO ONARPENA 2ª MODIFICACIÓN DEL PLAN PARCIAL DE LA U.A. 10.A. LERUN TXIKI MORTERIKA. APROBACIÓN DEFINITIVA	2017ko IRAILA SEPTIEMBRE 2017	AZPIEGITURAK. FEKALAK INFRAESTRUCTURAS. FECALES	A3: 1/1000 A1: 1/500	II8.3 Hoja 1 de 1 Rev. Fecha



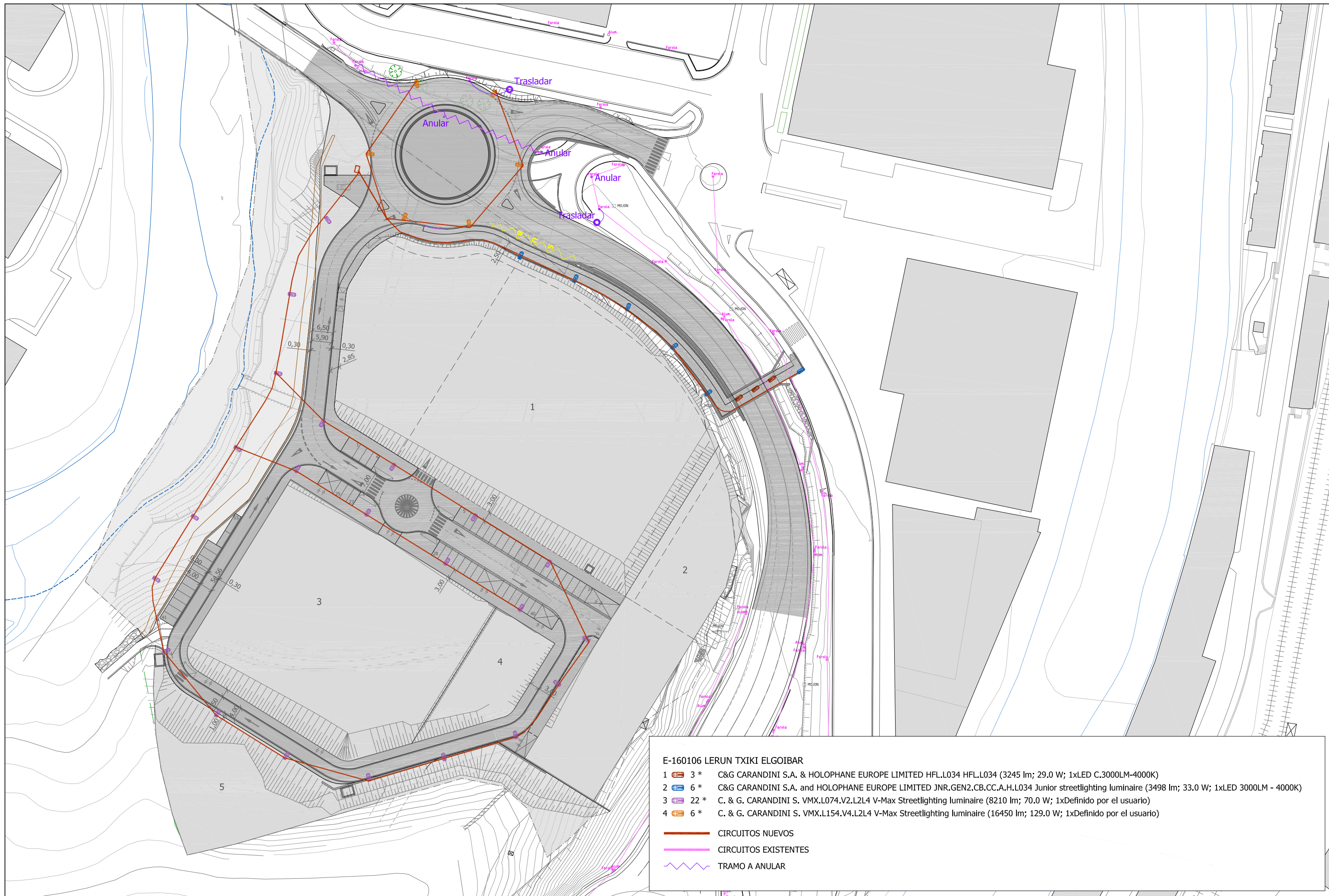
- Gas actual
- - - Nuevo trazado gas
- ~~~~~ Trazado modificado gas
- Válvula de corte y acometida
- ▨ Refuerzo canalización
- Pozo de registro



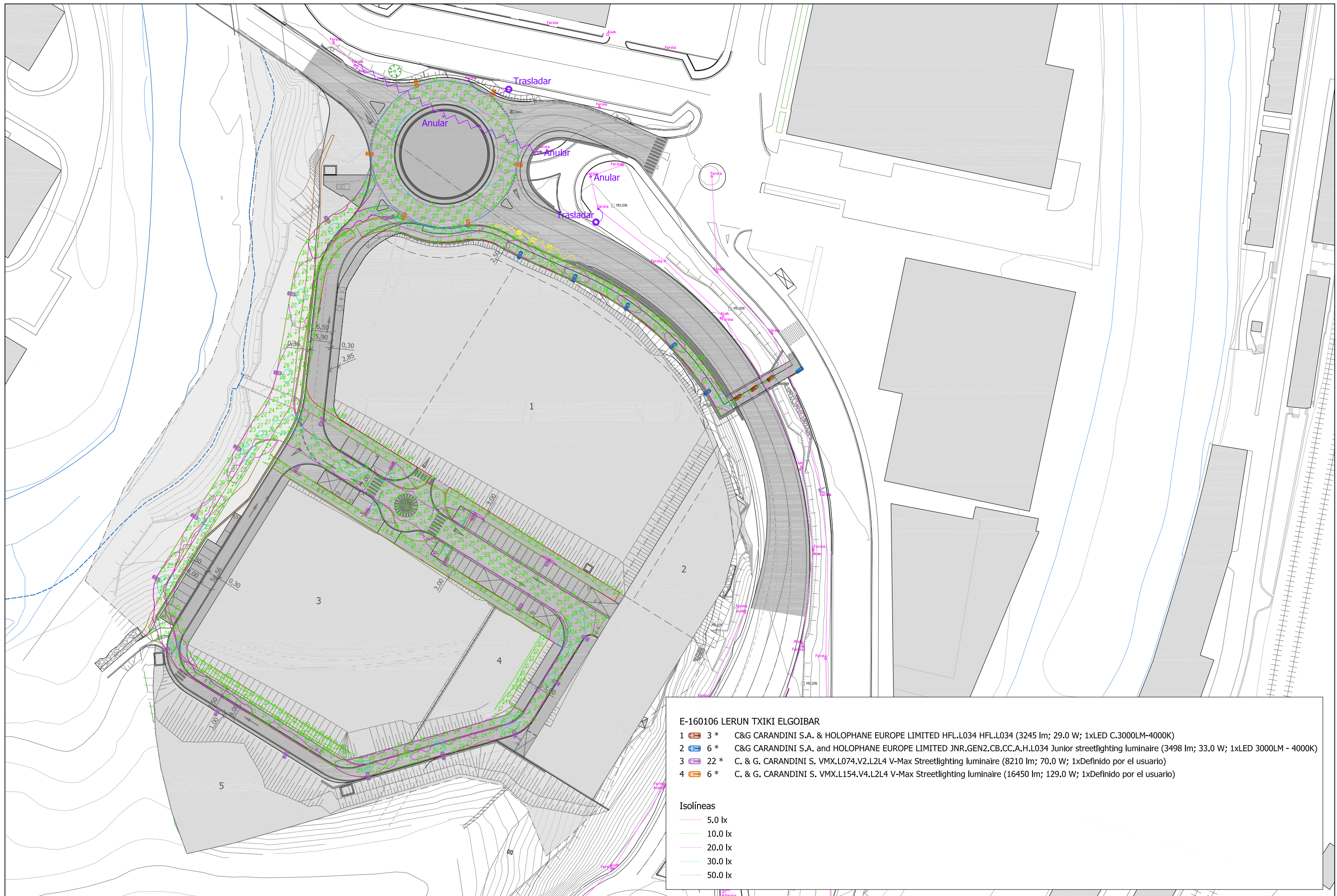
- Iberdrola MT actual
- Iberdrola BT actual
- Iberdrola MT
- Iberdrola BT
- ~ Trazado modificado
- Arqueta (tapa M2-T2)
- Arqueta en calzada o zonas pisables (tapa M3-t3)
- Centro de transformación



- Telefonía
- Telefonía actual
- Tramo a reforzar
- Armario repartidor con pedestal
- Arqueta



- E-160106 LERUN TXIKI ELGOIBAR**
- 1 3 * C&G CARANDINI S.A. & HOLOPHANE EUROPE LIMITED HFL.L034 HFL.L034 (3245 lm; 29.0 W; 1xLED C.3000LM-4000K)
 - 2 6 * C&G CARANDINI S.A. and HOLOPHANE EUROPE LIMITED JNR.GEN2.CB.CC.A.H.L034 Junior streetlighting luminaire (3498 lm; 33.0 W; 1xLED 3000LM - 4000K)
 - 3 22 * C. & G. CARANDINI S. VMX.L074.V2.L2L4 V-Max Streetlighting luminaire (8210 lm; 70.0 W; 1xDefinido por el usuario)
 - 4 6 * C. & G. CARANDINI S. VMX.L154.V4.L2L4 V-Max Streetlighting luminaire (16450 lm; 129.0 W; 1xDefinido por el usuario)
- CIRCUITOS NUEVOS
 - CIRCUITOS EXISTENTES
 - TRAMO A ANULAR

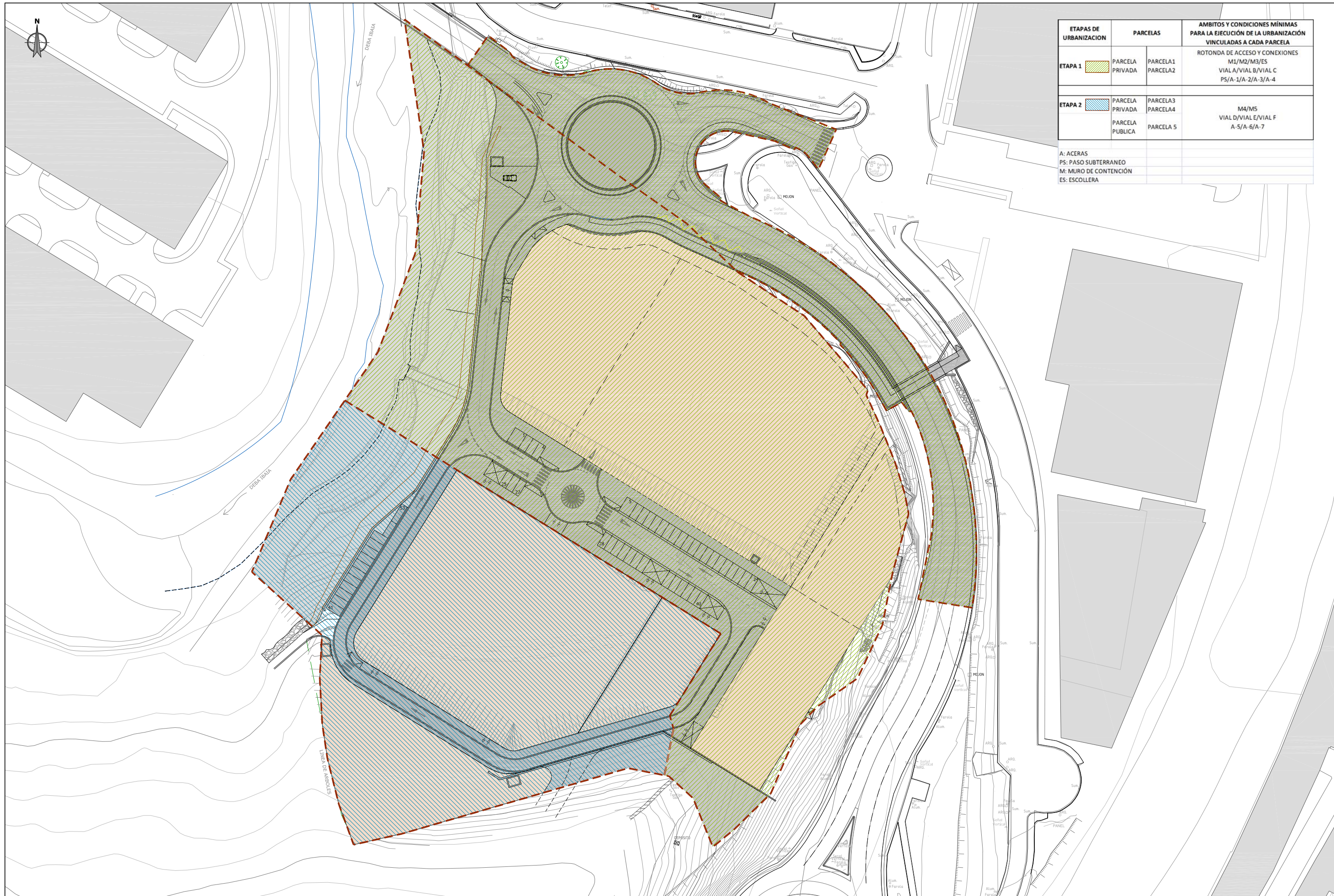


E-160106 LERUN TXIKI ELGOIBAR

- 1 3 * C&G CARANDINI S.A. & HOLOPHANE EUROPE LIMITED HFL.L034 HFL.L034 (3245 lm; 29.0 W; 1xLED C.3000LM-4000K)
- 2 6 * C&G CARANDINI S.A. and HOLOPHANE EUROPE LIMITED JNR.GEN2.CB.CC.A.H.L034 Junior streetlighting luminaire (3498 lm; 33.0 W; 1xLED 3000LM - 4000K)
- 3 22 * C. & G. CARANDINI S. VMX.L074.V2.L2L4 V-Max Streetlighting luminaire (8210 lm; 70.0 W; 1xDefinido por el usuario)
- 4 6 * C. & G. CARANDINI S. VMX.L154.V4.L2L4 V-Max Streetlighting luminaire (16450 lm; 129.0 W; 1xDefinido por el usuario)

Isolíneas

- 5.0 lx
- 10.0 lx
- 20.0 lx
- 30.0 lx
- 50.0 lx



ETAPAS DE URBANIZACIÓN	PARCELAS		AMBITOS Y CONDICIONES MÍNIMAS PARA LA EJECUCIÓN DE LA URBANIZACIÓN VINCULADAS A CADA PARCELA
ETAPA 1	PARCELA PRIVADA	PARCELA1 PARCELA2	ROTONDA DE ACCESO Y CONEXIONES M1/M2/M3/ES VIAL A/VIAL B/VIAL C PS/A-1/A-2/A-3/A-4
ETAPA 2	PARCELA PRIVADA	PARCELA3 PARCELA4	M4/M5 VIAL D/VIAL E/VIAL F A-5/A-6/A-7
	PARCELA PUBLICA	PARCELA 5	

A: ACERAS
PS: PASO SUBTERRANEO
M: MURO DE CONTENCIÓN
ES: ESCOLLERA