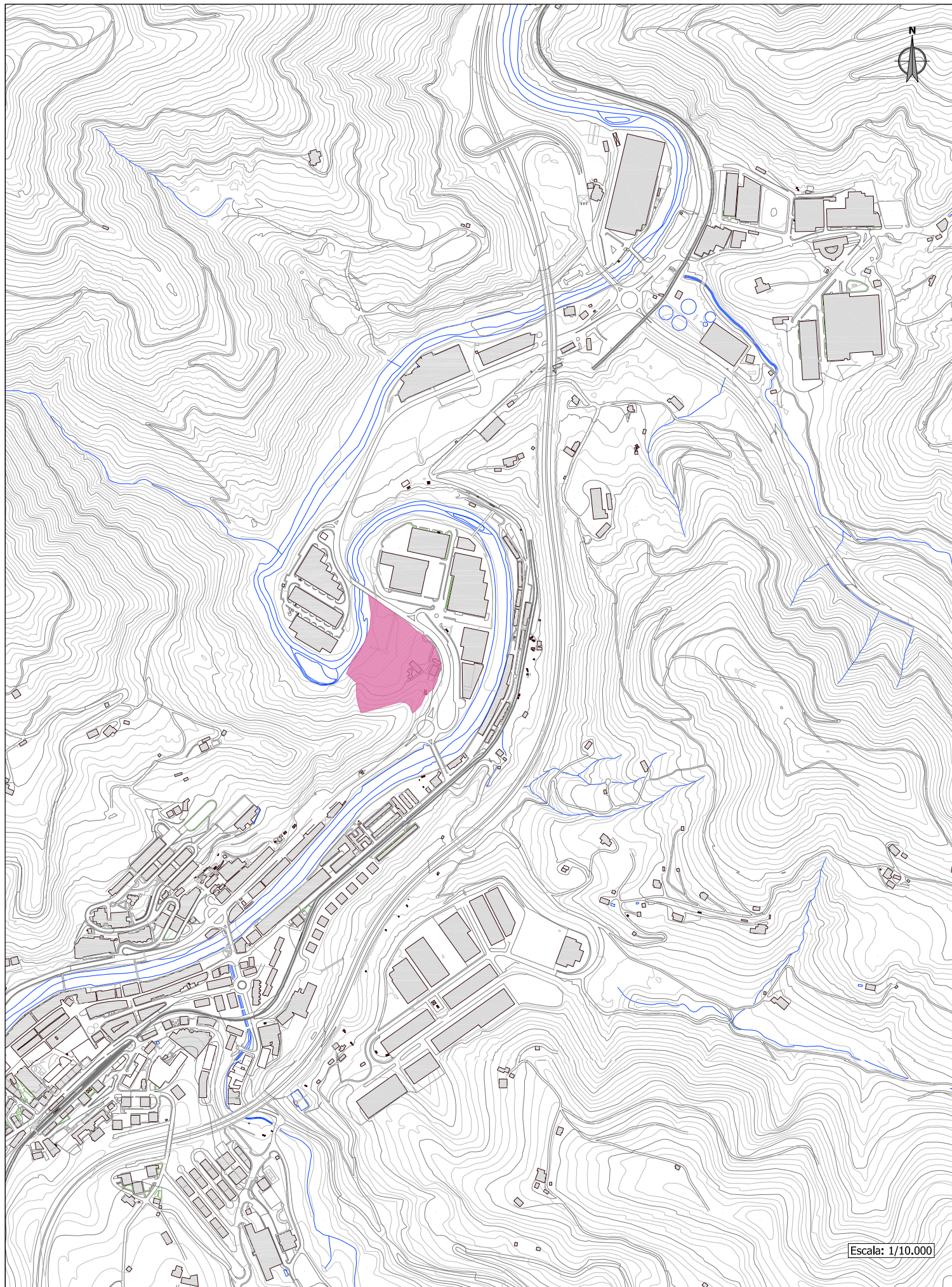
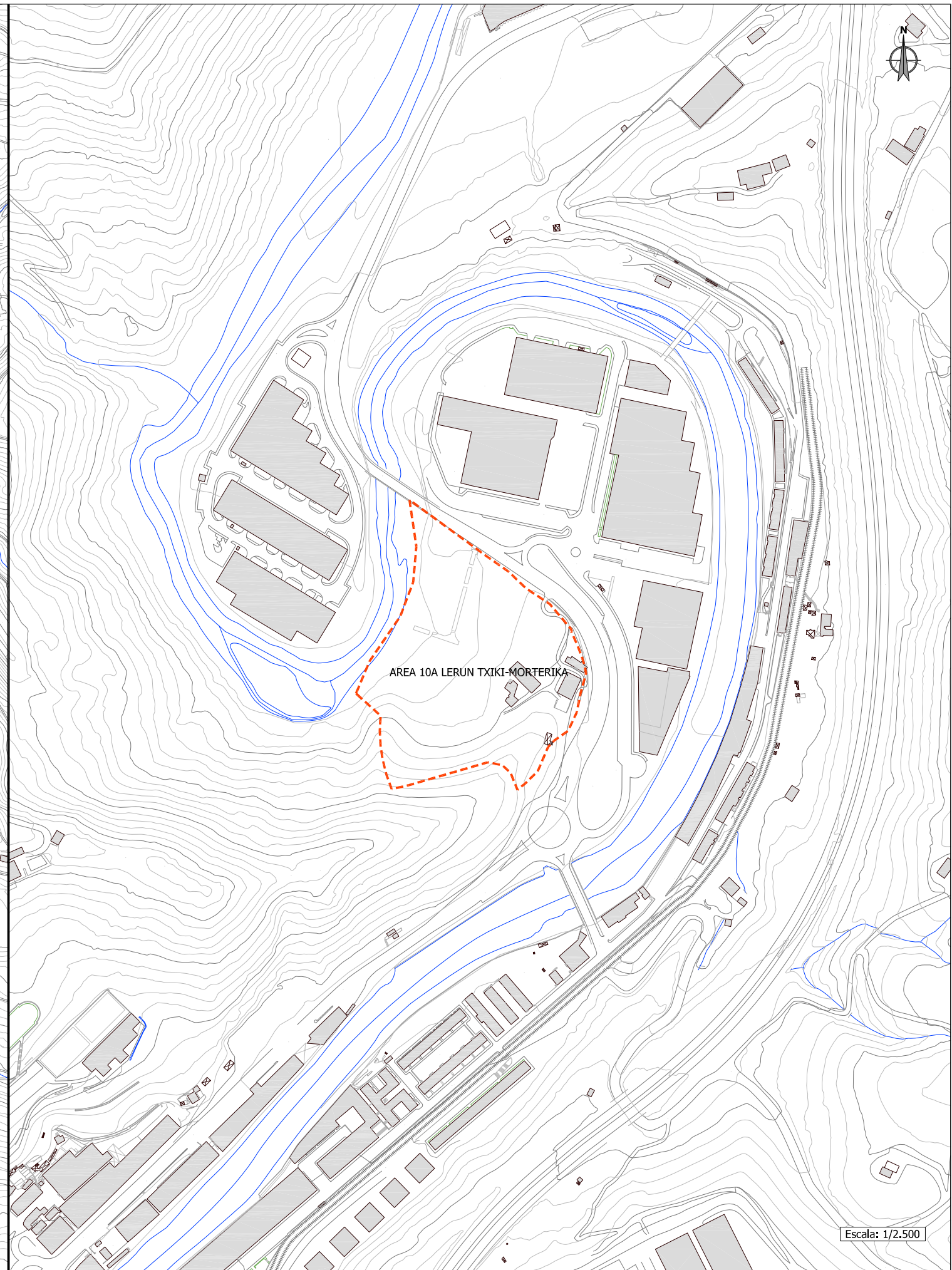


DOCUMENTO N 2 PLANOS


---

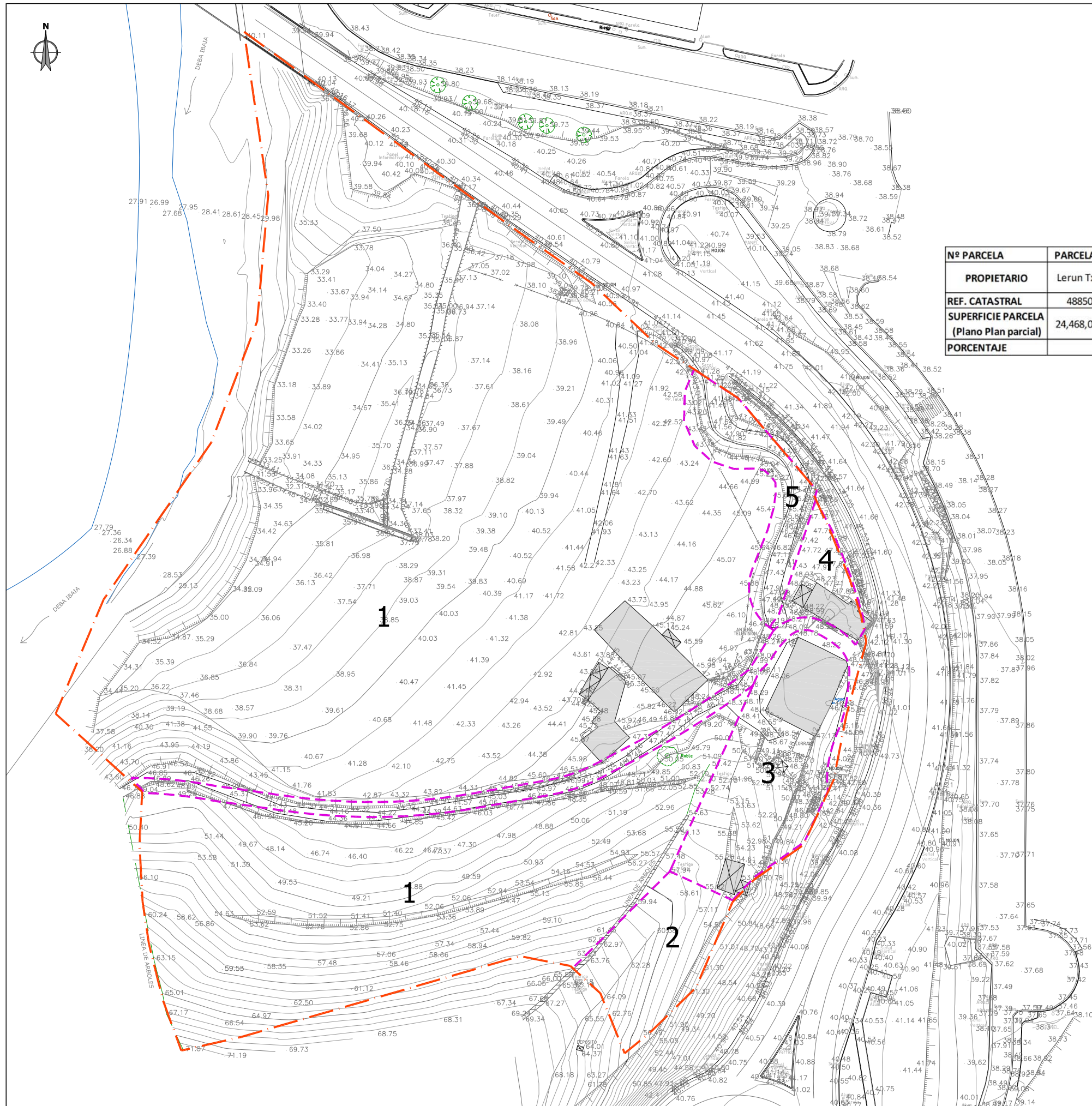


Escala: 1/10.000



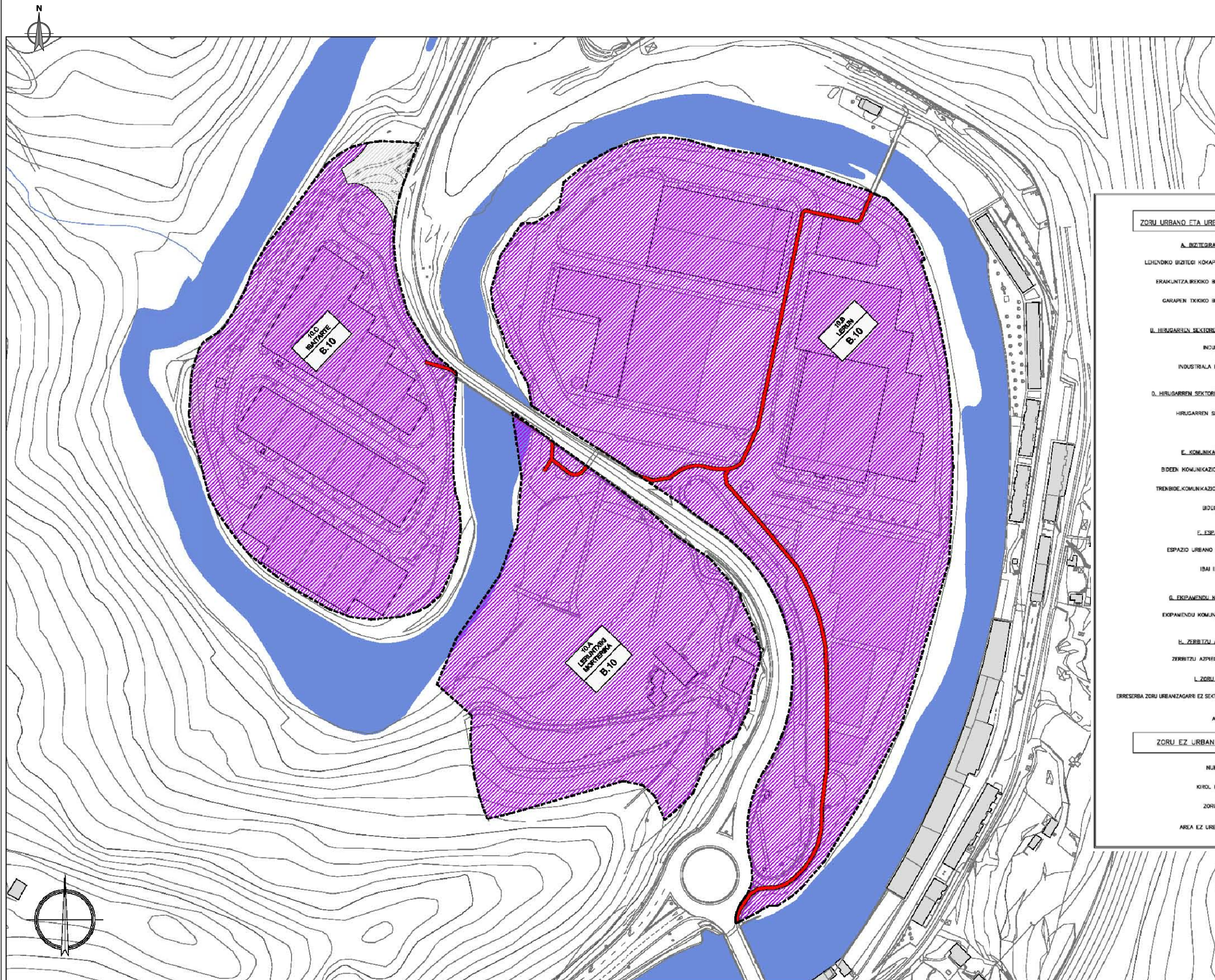
Escala: 1/2.500

sustatzailea/promotor	proiektuaren egilea/autor del proyecto	izenburua/título	kokalekua/situación	data/fecha	Izendapena / Designación	eskala/escala	plano zk/nº plano
JUNTA DE CONCERTACIÓN DE LA UA10A LERUNTXIKI MORTERIKA DEL PGOU DE ELGOIBAR	 MIGUEL A. OTERO, COLEGIADO Nº 10.437	<b>AITOR BAGILONDO RUIZ</b> ABOGADO	U.A.10.A LERUN TXIKIKO PLAN PARTZIALAREN 3.ALDAKETA. MORTERIKA. BEHIN BETIKO ONARPENA 3ª MODIFICACIÓN DEL PLAN PARCIAL DE LA U.A. 10.A. LERUN TXIKI MORTERIKA. APROBACIÓN DEFINITIVA	ELGOIBAR	2018ko MARTXOA MARZO 2018	KOKAPENA SITUACIÓN	A3: Varias A1: Varias <b>I1</b> Hoja 1 de 1 Rev. Fecha



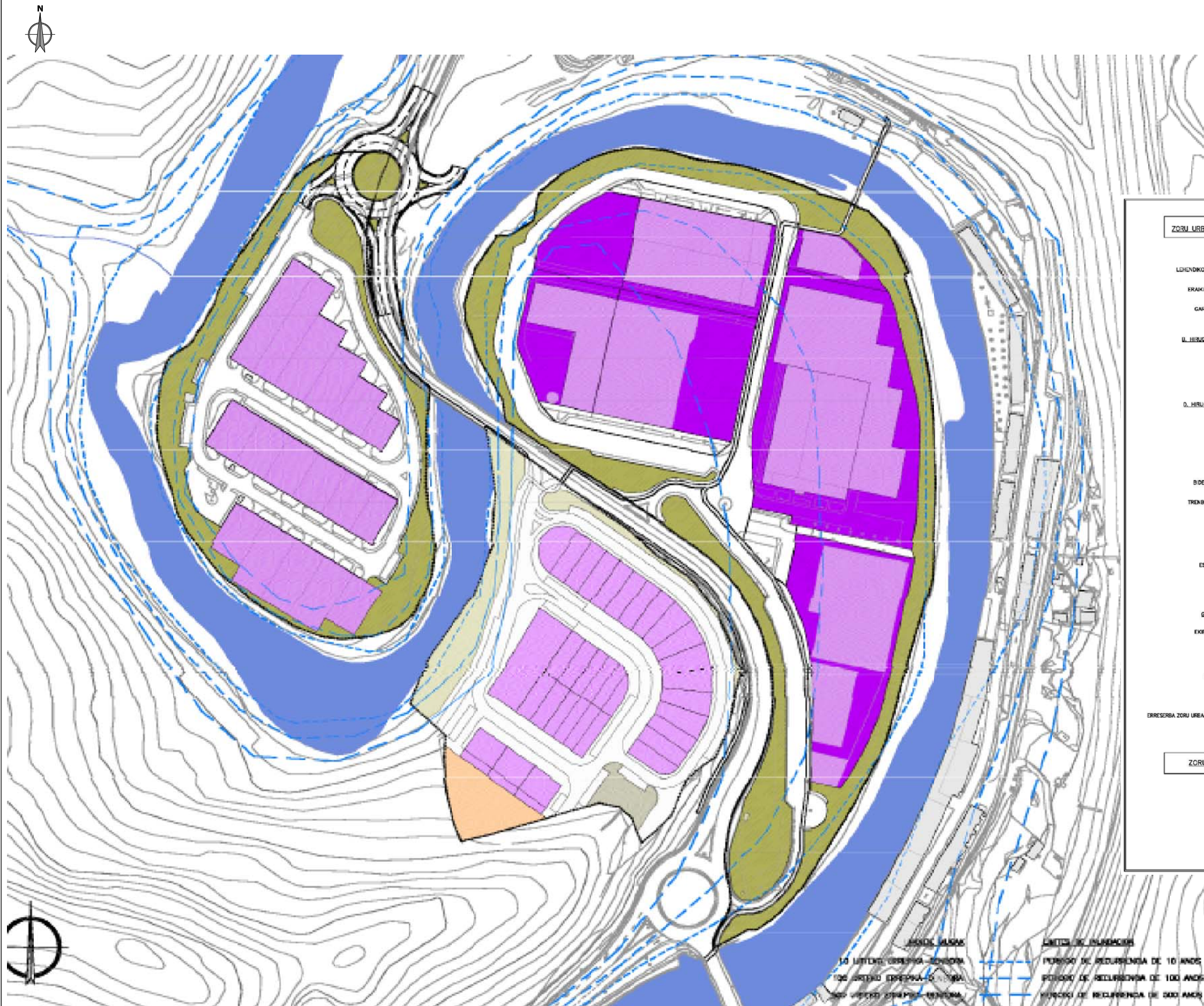
Nº PARCELA	PARCELA Nº1	PARCELA Nº 5	CAMINO	PARCELA Nº 2	PARCELA Nº 3	PARCELA Nº 4
PROPIETARIO	Lerun Txiki Promociones y Contratas, S.L.			Uzcudun Arrieta, Ainhoa	Susaeta Urquidi, Juan	Fibsater, S.L.
REF. CATASTRAL	4885014			4885101	4885102	4885111
SUPERFICIE PARCELA (Plano Plan parcial)	24,468,00 m2	700,00 m2	876,00 m2	876,00 m2	1,543,00 m2	354,00 m2
PORCENTAJE		90,3755%		3,0404%	5,3554%	1,2287%
						100,00%

— Ambito de actuación 28.812 m2  
— Límite de parcela



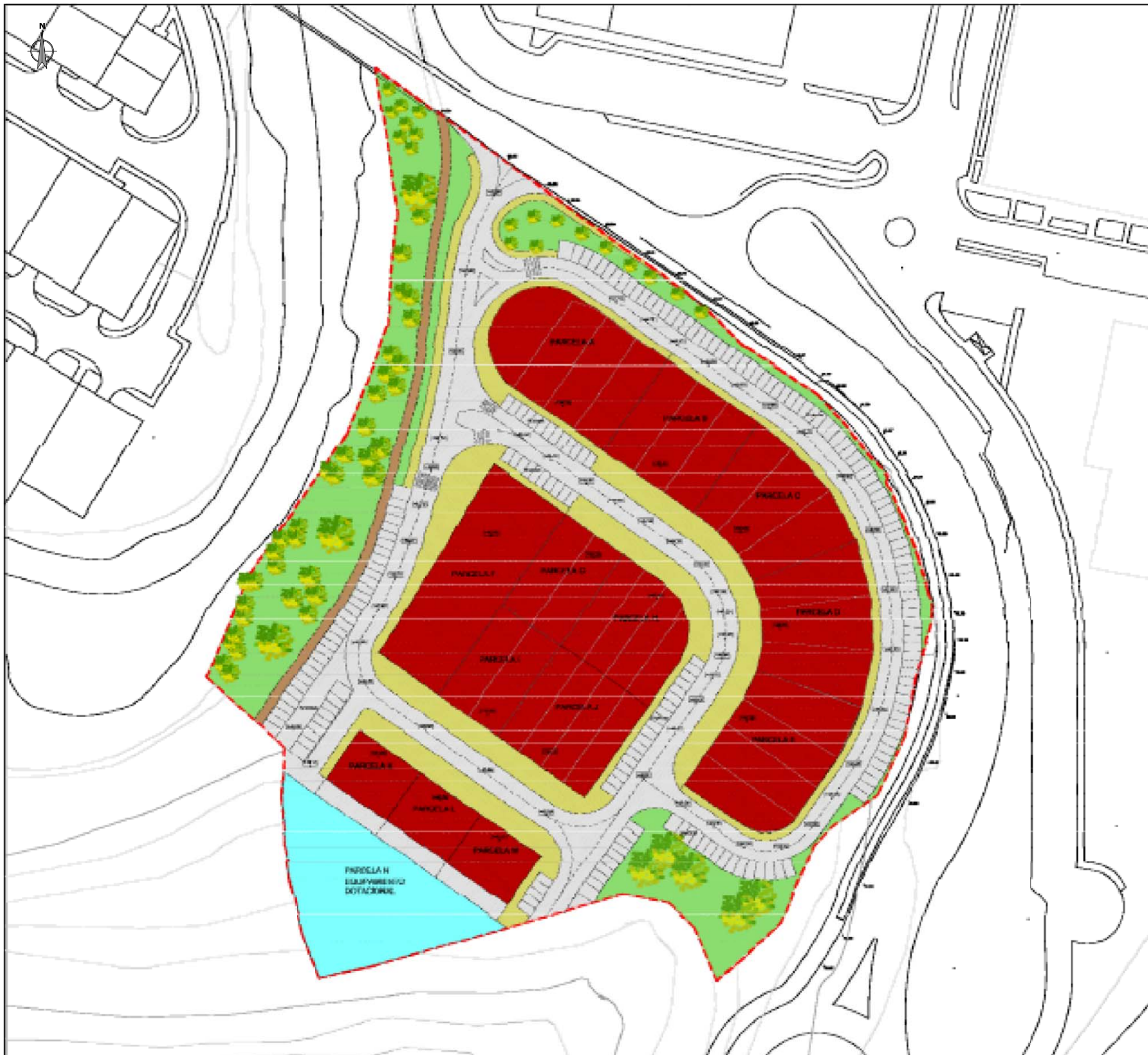
ZORU URBANO ETA URBANIZAGARRIA	SUELO URBANO Y URBANIZAB.F.
<b>A. BIZITEGIAKO LURRALA</b>	<b>A. PARCELA RESIDENCIAL</b>
LEHENDIKO BIZITEGI KOKAPENDEA A.10	A.10 RESIDENCIAL DE CASCO ANTIGUO
ERAKUNTZA BEREKOKO BIZITEGIA A.20	A.20 RESIDENCIAL DE EDIFICACION ABIERTA
GARAPEN TXIKIKO BIZITEGIA A.30	A.30 RESIDENCIAL DE BAJO DESARROLLO
<b>II. HIRUGARREN SEKTOREKO LURRALA</b>	<b>II. PARCELAS DE ACTIVIDADES ECONOMICAS</b>
INDUSTRIALA B.10	B.10 INDUSTRIAL
INDUSTRIALA BEREZEA B.20	B.20 INDUSTRIAL ESPECIAL
<b>D. HIRUGARREN SEKTOREKO LURRALA</b>	<b>D. PARCELAS DEL SECTOR TERCIARIO</b>
HIRUGARREN SEKTOREA D.10	D.10 TERCIARIO
<b>E. KOMUNIKAZIEN SAREA</b>	<b>E. SISTEMA DE COMUNICACIONES</b>
BIDEEN KOMUNIKAZIO SAREA E.10	E.10 RED DE COMUNICACION VARIA
TRENDUE-KOMUNIKAZIO SAREA E.20	E.20 RED DE COMUNICACION FERROVIARIA
IBIDOPORRIAK E.30	E.30 RED DE BIDEGORRI
<b>F. ESPAZIO LIBREAK</b>	<b>F. SISTEMA DE ESPAZIOS LIBRES</b>
ESPAZIO URBANO LIBREAK F.10	F.10 ESPAZIOS LIBRES
IBAI IBILGIAK F.20	F.20 CAUCES FLUVIALES
<b>G. EKIPAMENDU KOMUNITARIOA</b>	<b>G. EQUIPAMIENTO COMUNITARIO</b>
EKIPAMENDU KOMUNITARIOA G.00	G.00 EQUIPAMIENTO COMUNITARIO
<b>H. ZERBITZU AZPIEGITURAK</b>	<b>H. INFRAESTRUCTURAS DE SERVICIOS</b>
ZERBITZU AZPIEGITURAK H.00	H.00 INFRAESTRUCTURAS DE SERVICIOS
<b>L. ZORU ERRESERBAK</b>	<b>L. RESERVA DE SUELO</b>
ERRESERBA ZORU URBANIZAGARRI EZ SEKTORIZATUAN L.00	L.00 RESERVA EN URBANIZABLE NO SEKTORIZADO
AREA SEKTORE	AREA SEKTOR
<b>ZORU EZ URBANIZAGARRIA</b>	<b>SUELO NO URBANIZABLE</b>
NUKLEO RURALA	NUCLEO RURAL
KIROI EKIPAMENDUA	EQUIPAMIENTO DEPORTIVO
ZORU ERRESERBA	RESERVA DE SUELO
AREA EZ URBANIZAGARRIA	AREA NO URBANIZABLE


— Ambito de actuación 28.812 m2  
— Límite de parcela

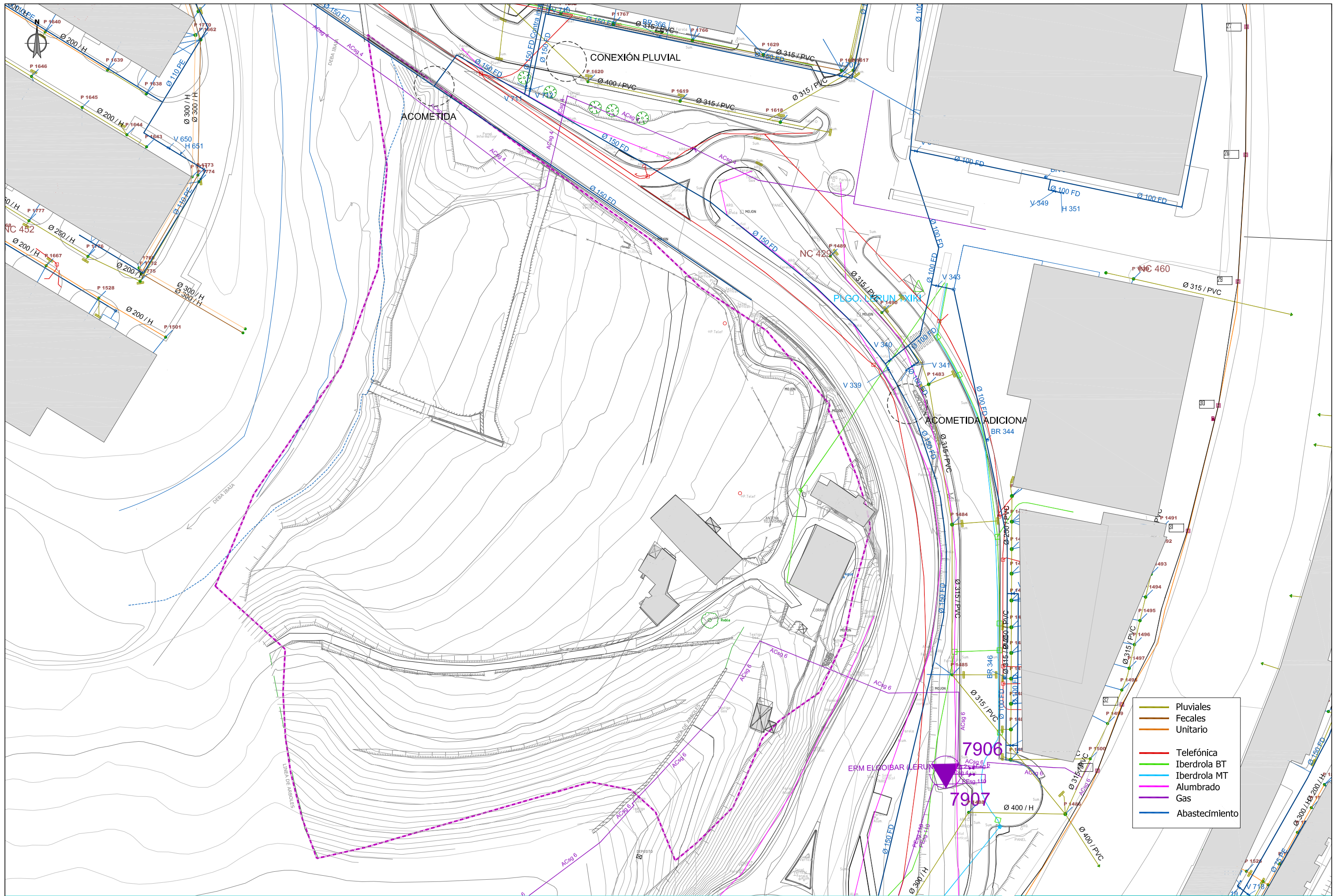


ZORU URBANIZAGARRIA	SUELO URBANO Y URBANIZABLE
<b>A. BIZITEGAKO LURRALA</b>	<b>A. PARCELA RESIDENCIAL</b>
LEHENDIKO BIZITEGI KOKAPENDUA A.10	A.10 RESIDENCIAL DE CASCO ANTIGUO
ERAKUNTZA BEREKO BIZITEGIA A.20	A.20 RESIDENCIAL DE EDIFICACION ABERTA
GARAPEN TXIKIKO BIZITEGIA A.30	A.30 RESIDENCIAL DE BAJO DESARROLLO
<b>B. HIRUGARREN SEKTOREKO LURRALA</b>	<b>B. PARCELAS DE ACTIVIDADES ECONOMICAS</b>
INDUSTRIALA B.10	B.10 INDUSTRIAL
INDUSTRIALA BEREZA B.20	B.20 INDUSTRIAL ESPECIAL
<b>D. HIRUGARREN SEKTOREKO LURRALA</b>	<b>D. PARCELAS DEL SECTOR TERCIARIO</b>
HIRUGARREN SEKTOREA D.10	D.10 TERCIARIO
<b>E. KOMUNIKAZIEN SAREA</b>	<b>E. SISTEMA DE COMUNICACIONES</b>
BIDEEN KOMUNIKAZIO SAREA E.10	E.10 RED DE COMUNICACION VARIA
TRENBIDE-KOMUNIKAZIO SAREA E.20	E.20 RED DE COMUNICACION FERROVIARIA
IBIDOPORRIAK E.30	E.30 RED DE BIDEGORRI
<b>F. ESPAZIO LIBREAK</b>	<b>F. SISTEMA DE ESPAZIOS LIBRES</b>
ESPAZIO URBANO LIBREAK F.10	F.10 ESPAZIOS LIBRES
IBAI IBILGIAK F.20	F.20 CAUCES FLUVIALES
<b>G. EKIPAMENDU KOMUNITARIOA</b>	<b>G. EQUIPAMIENTO COMUNITARIO</b>
EKIPAMENDU KOMUNITARIOA G.00	G.00 EQUIPAMIENTO COMUNITARIO
<b>H. ZERBITZU AZPIGERTURAK</b>	<b>H. INFRAESTRUCTURAS DE SERVICIOS</b>
ZERBITZU AZPIGERTURAK H.00	H.00 INFRAESTRUCTURAS DE SERVICIOS
<b>L. ZORU ERRESERBAK</b>	<b>L. RESERVA DE SUELO</b>
ERRESERBA ZORU URBANIZAGARRI EZ SEKTORIZATUAN L.00	L.00 RESERVA EN URBANIZABLE NO SEKTORIZADO
AREA SEKTOR	AREA SEKTOR
<b>ZORU EZ URBANIZAGARRIA</b>	<b>SUELO NO URBANIZABLE</b>
NUKLEO RURALA	NUCLEO RURAL
KIROI EKIPAMENDUA	EQUIPAMIENTO DEPORTIVO
ZORU ERRESERBA	RESERVA DE SUELO
AREA EZ URBANIZAGARRIA	AREA NO URBANIZABLE

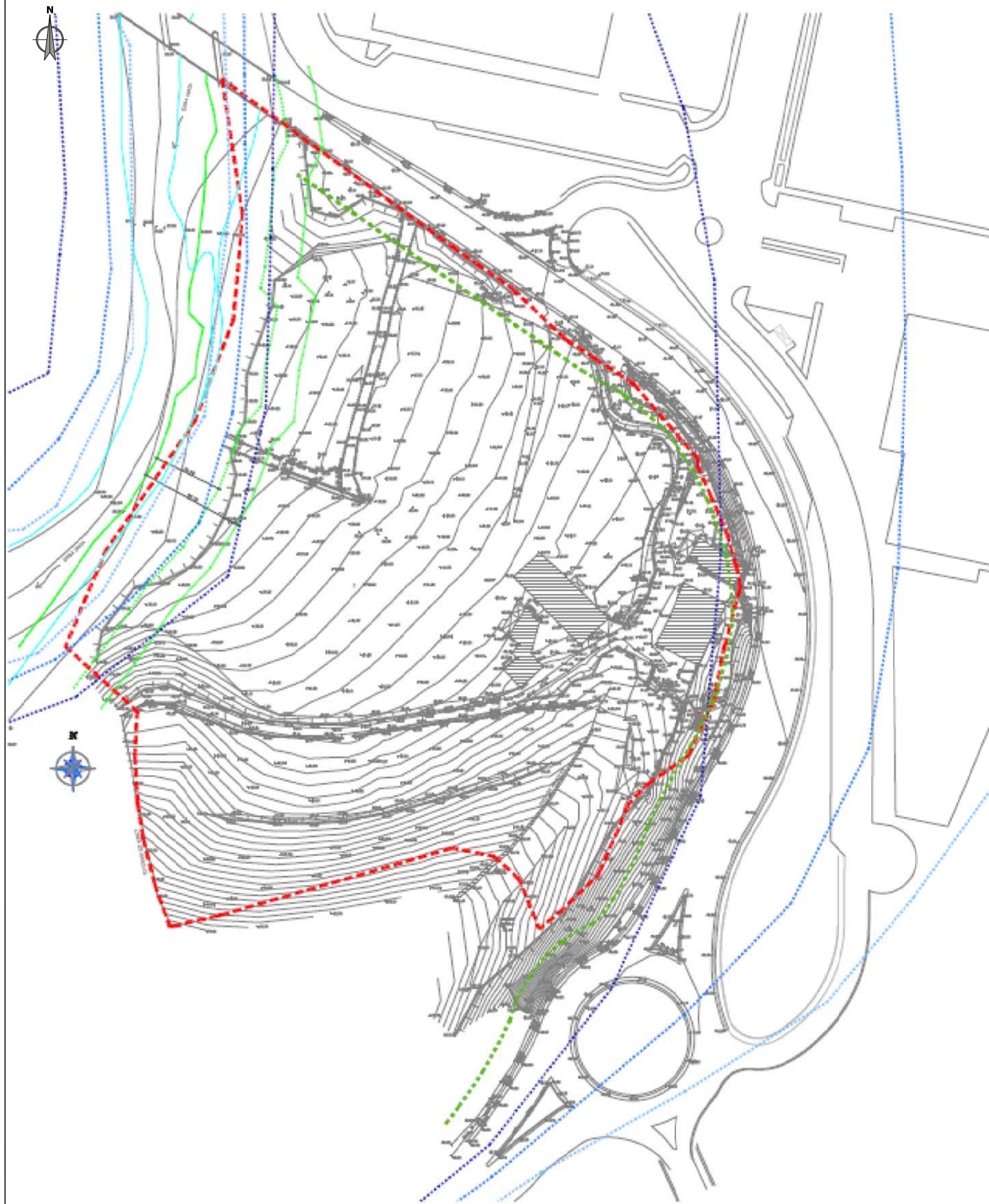
LÍMITE DE INUNDACION  
 PERIODO DE RECURRENCIA DE 10 AÑOS  
 PERIODO DE RECURRENCIA DE 100 AÑOS  
 PERIODO DE RECURRENCIA DE 500 AÑOS



sustatzailea/promotor	proiektuaren egilea/autor del proyecto	izenburua/título	kokalekua/situación	data/fecha	Izendapena / Designación	eskala/escala	plano zk/nº plano
JUNTA DE CONCERTACIÓN DE LA UA10A LERUNTXIKI MORTERIKA DEL PGOU DE ELGOIBAR	 MIGUEL A. OTERO, COLEGIADO Nº 10.437	<b>AITOR BAGILONDO RUIZ</b> ABOGADO	U.A.10.A LERUN TXIKIKO PLAN PARTZIALAREN 3.ALDAKETA. MORTERIKA. BEHIN BETIKO ONARPENA 3ª MODIFICACIÓN DEL PLAN PARCIAL DE LA U.A. 10.A. LERUN TXIKI MORTERIKA. APROBACIÓN DEFINITIVA	ELGOIBAR	2018ko MARTXOA MARZO 2018	ORDENACION A3: sin escala A1: sin escala	<b>I5</b> Hoja 1 de 1 Rev. Fecha



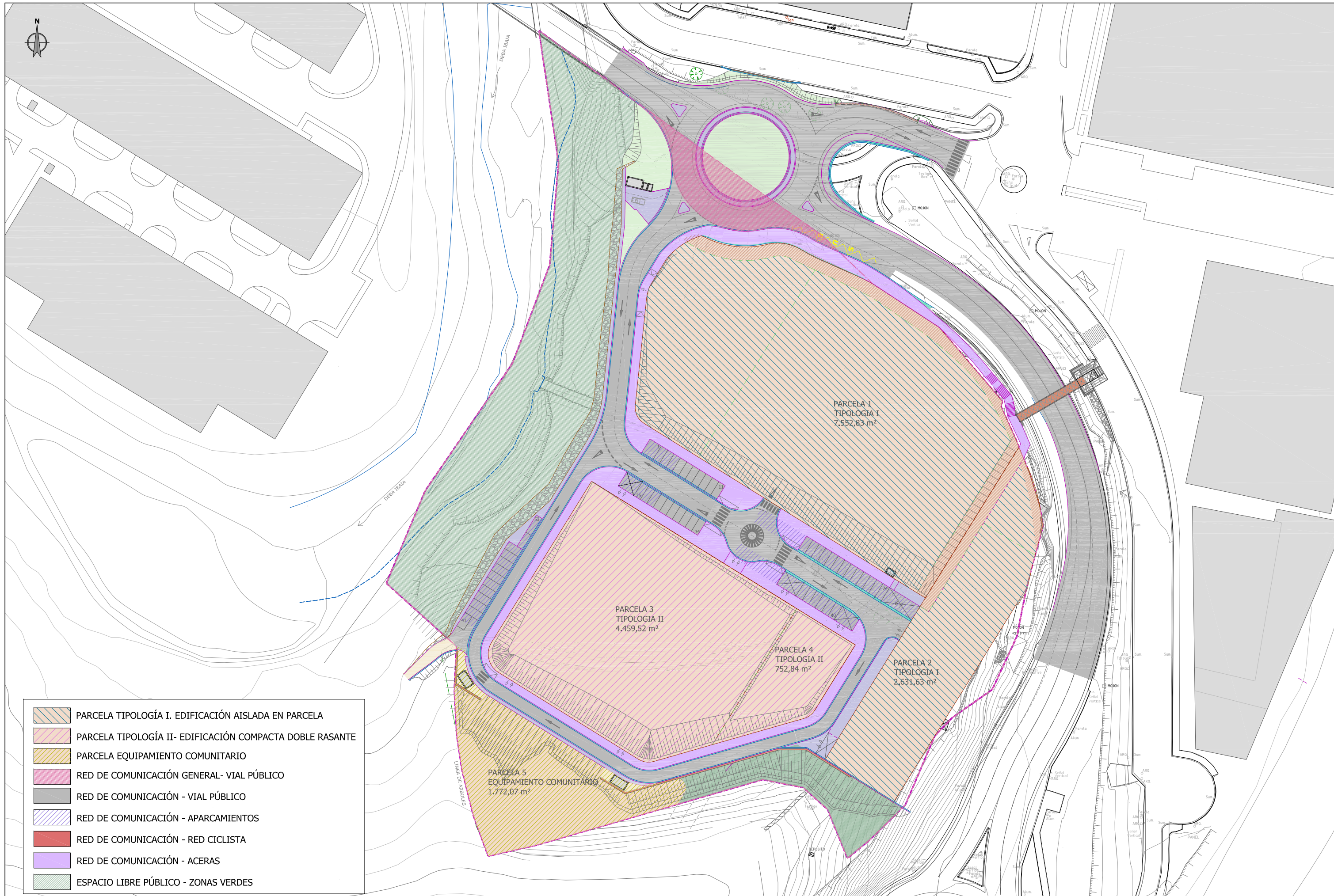
- Pluviales
- Fecales
- Unitario
- Telefónica
- Iberdrola BT
- Iberdrola MT
- Alumbrado
- Gas
- Abastecimiento



- - - - - AMBITO DE ACTUACION 28.812 m<sup>2</sup>
- - - - - LIMITE EDIFICATORIO - LIMITE A CARRETERA 8m
- LIMITES DE RETIRO SISTEMA FLUVIAL
- — — — — DESLINDE TEORICO DEL CAUCE PUBLICO
- - - - - LIMITE DE RETIRO DE URBANIZACION
- - - - - LIMITE DE RETIRO DE EDIFICACION
- LIMITES DE INUNDABILIDAD
- - - - - PERIODO DE RECURRENCIA DE 10 AÑOS
- - - - - PERIODO DE RECURRENCIA DE 100 AÑOS
- - - - - PERIODO DE RECURRENCIA DE 500 AÑOS


sustatzailea/promotor	proiektuaren egilea/autor del proyecto	izenburua/titulo	kokalekua/situación	data/fecha	Izendapena / Designación	eskala/escala	plano zk/nº plano
JUNTA DE CONCERTACIÓN DE LA UA10A LERUNTXIKI MORTERIKA DEL PGOU DE ELGOIBAR	 MIGUEL A. OTERO, COLEGIADO Nº 10.437	AITOR BAGILONDO RUIZ ABOGADO  U.A.10.A LERUN TXIKIKO PLAN PARTZIALAREN 3.ALDAKETA. MORTERIKA. BEHIN BETIKO ONARPENA 3ª MODIFICACIÓN DEL PLAN PARCIAL DE LA U.A. 10.A. LERUN TXIKI MORTERIKA. APROBACIÓN DEFINITIVA	ELGOIBAR	2018ko MARTXOA MARZO 2018	SISTEMAS GENERALES Y AFECCIONES	A3: sin escala A1: sin escala	<b>I7</b> Hoja 1 de 1 Rev. Fecha

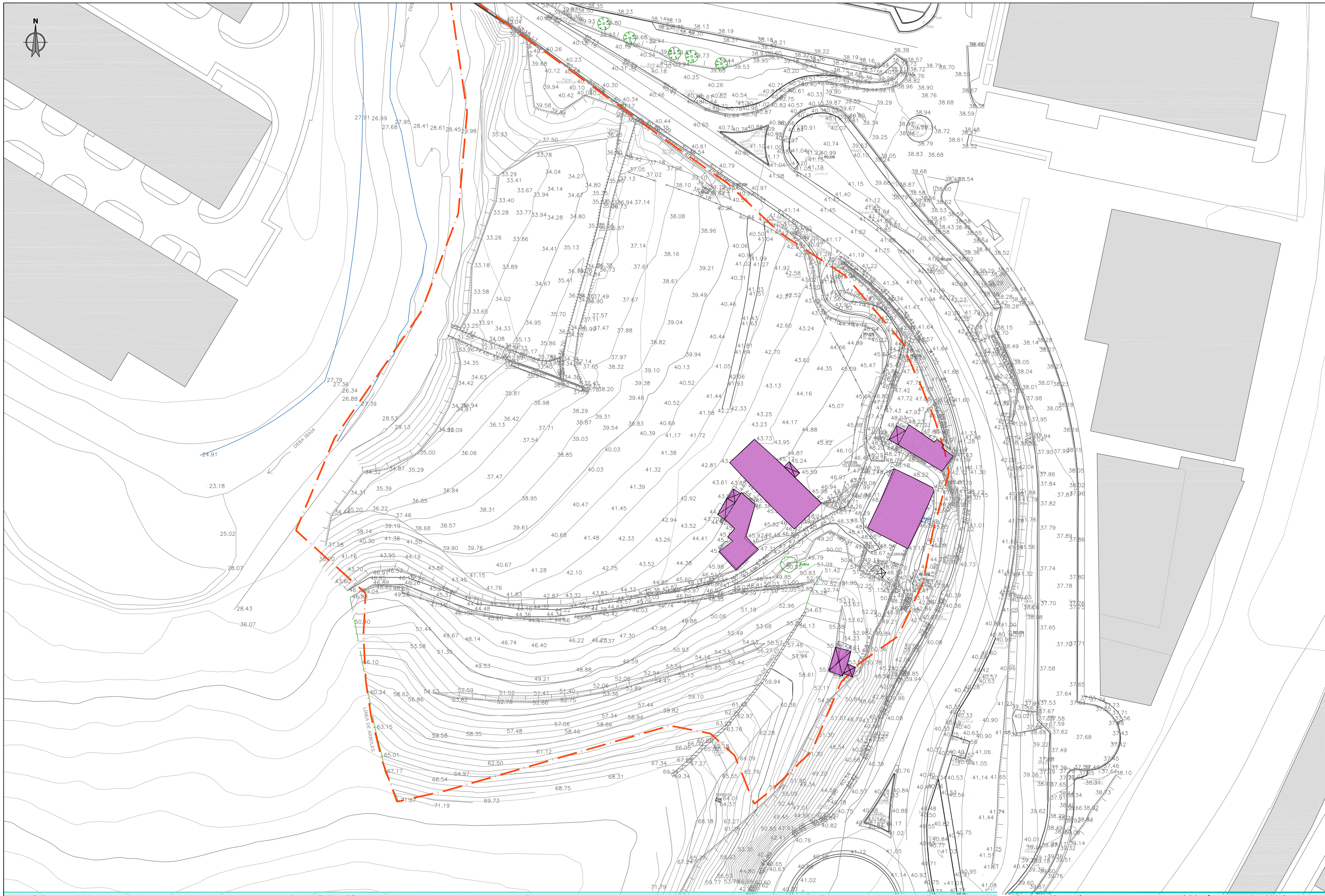





- PARCELA TIPOLOGÍA I. EDIFICACIÓN AISLADA EN PARCELA
- PARCELA TIPOLOGÍA II- EDIFICACIÓN COMPACTA DOBLE RASANTE
- PARCELA EQUIPAMIENTO COMUNITARIO
- RED DE COMUNICACIÓN GENERAL- VIAL PÚBLICO
- RED DE COMUNICACIÓN - VIAL PÚBLICO
- RED DE COMUNICACIÓN - APARCAMIENTOS
- RED DE COMUNICACIÓN - RED CICLISTA
- RED DE COMUNICACIÓN - ACERAS
- ESPACIO LIBRE PÚBLICO - ZONAS VERDES

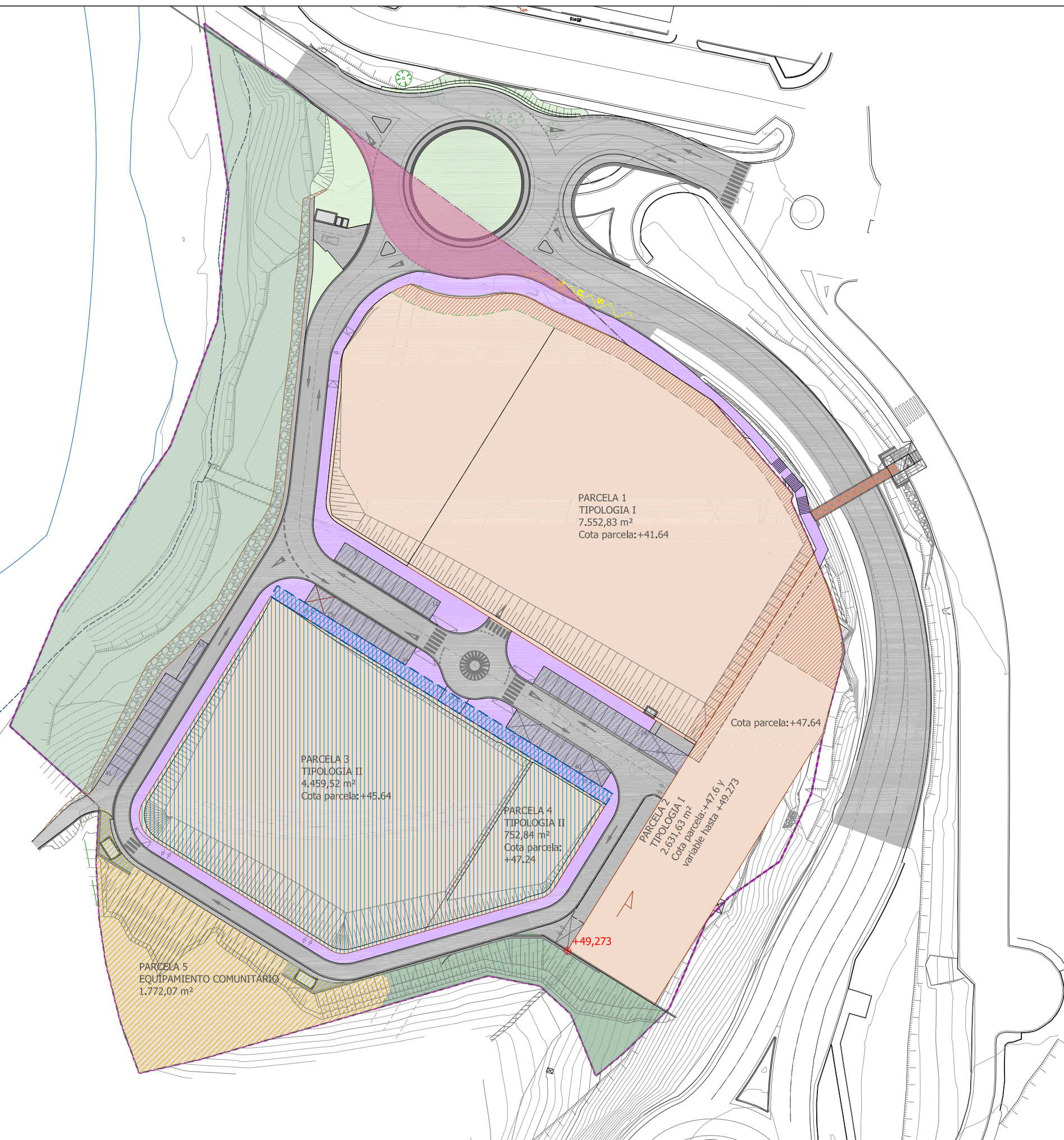


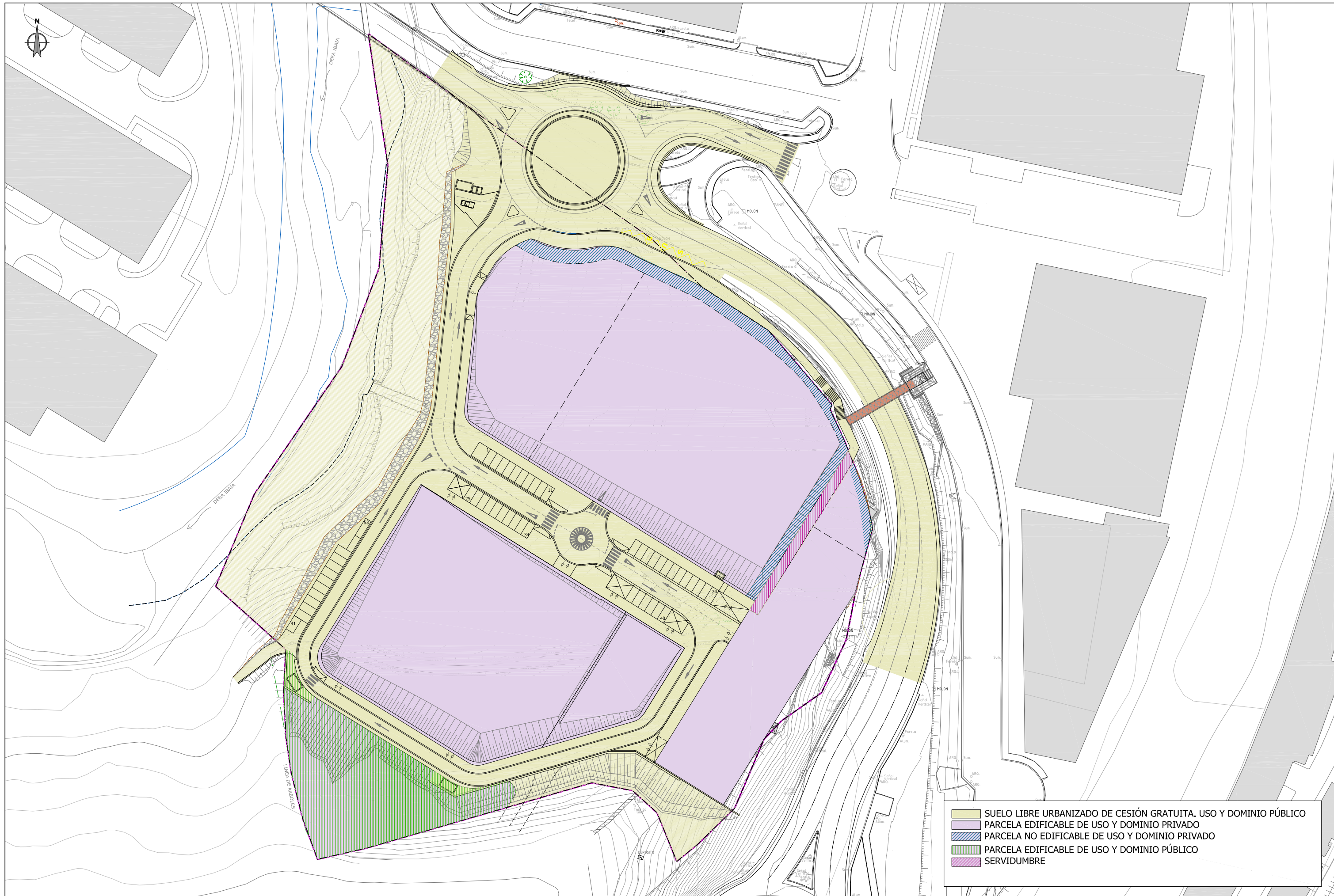
sustatzailea/promotor	proiektuaren egilea/autor del proyecto	izenburua/título	kokalekua/situación	data/fecha	Izendapena / Designación	eskala/escala	plano zk/nº plano
JUNTA DE CONCERTACIÓN DE LA UA10A LERUNTXIKI MORTERIKA DEL PGOU DE ELGOIBAR	 MIGUEL A. OTERO, COLEGIADO Nº 10,437 <b>AITOR BAGILONDO RUIZ</b> ABOGADO	U.A.10.A LERUN TXIKIKO PLAN PARTZIALAREN 3.ALDAKETA. MORTERIKA. BEHIN BETIKO ONARPENA 3ª MODIFICACIÓN DEL PLAN PARCIAL DE LA U.A. 10.A. LERUN TXIKI MORTERIKA. APROBACIÓN DEFINITIVA	ELGOIBAR	2018ko MARTXOA MARZO 2018	SUPERPOSICIÓN	A3: 1/1.000 A1: 1/500	<b>II2</b> Hoja N de 1 Rev. Fecha



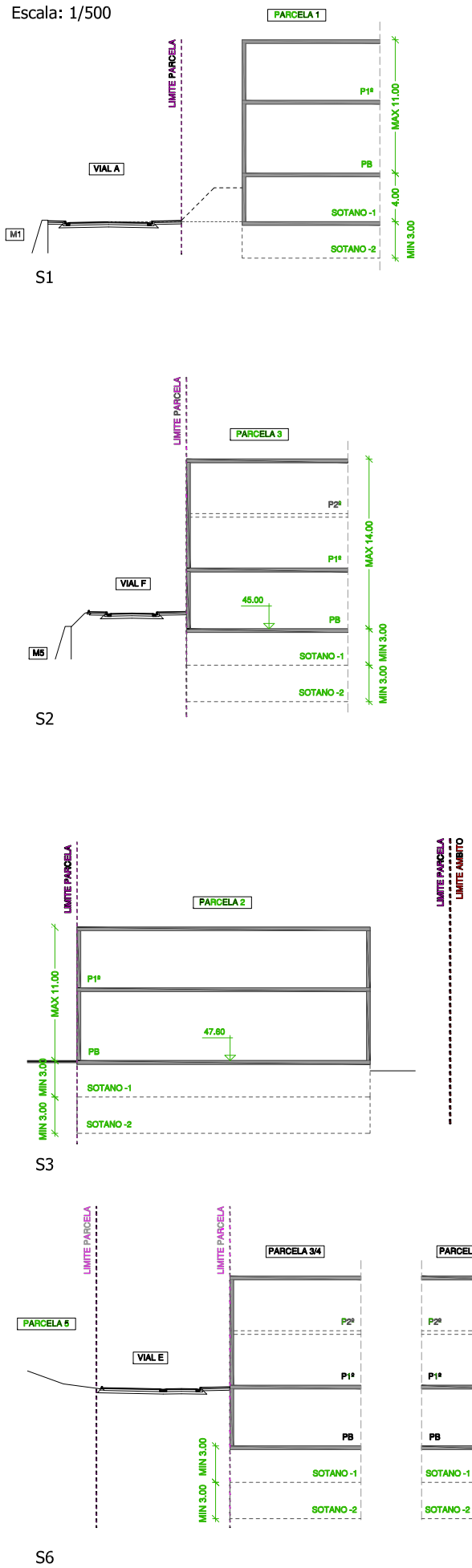
sustatzailea/promotor	proiektuaren egilea/autor del proyecto	izenburua/titulo	kokalekua/situación	data/fecha	Izendapena / Designación	eskala/escala	plano zk/ nº plano
<p>JUNTA DE CONCERTACIÓN DE LA UA10A LERUNTXIKI MORTERIKA DEL PGOU DE ELGOIBAR</p>	 <p><b>AITOR BAGILONDO RUIZ</b> ABOGADO</p>	<p><b>U.A.10.A LERUN TXIKIKO PLAN PARTZIALAREN 3.ALDAKETA.</b> <b>MORTERIKA. BEHIN BETIKO ONARPENA</b> 3ª MODIFICACIÓN DEL PLAN PARCIAL DE LA U.A. 10.A. LERUN TXIKI MORTERIKA. APROBACIÓN DEFINITIVA</p>	<p>ELGOIBAR</p>	<p>2018ko MARTXOA MARZO 2018</p>	<p>EDIFICIOS FUERA DE ORDENACIÓN</p>	<p>A3: 1/1000 A1: 1/500</p>	<p><b>II3</b> Hoja 1 de 1 Rev. Fecha</p>

SISTEMATIZACIÓN DE LA CALIFICACIÓN PORMENORIZADA		TOTAL ÁMBITO: 28.812 m <sup>2</sup>
SISTEMA GENERAL ADSCRITO AL ÁMBITO		TOTAL: 705,75 m <sup>2</sup>
e.1.2. REDES DE COMUNICACIÓN VIARIA, RODAD, CILISTA Y PEATONAL (S.G.)		
SISTEMAS DIFERENTES A SISTEMAS GENERALES		TOTAL: 28.812 m <sup>2</sup>
SUELOS PARCELADOS		SUPERFICIE
b.10. PARCELAS DE ACTIVIDADES ECONÓMICAS: PARCELAS INDUSTRIALES		TOTAL: 15.396,82 m <sup>2</sup>
		TOTAL: 19.016,00 m <sup>2</sup>
Tipo I EDIFICACIÓN AISLADA EN PARCELA	ALINEACIONES MÁXIMAS SOBRE Y BAJO RASANTE	PARCELA 1: 7.552,83 m <sup>2</sup>
	NO EDIFICABLE	PARCELA 2: 2.631,63 m <sup>2</sup>
Tipo II EDIFICACIÓN COMPACTA CON DOBLE RASANTE	ALINEACIONES MÁXIMAS SOBRE Y BAJO RASANTE EN PLANTA BAJA	PARCELA 3: 4.459,52 m <sup>2</sup>
	ALINEACIONES PLANTA PRIMERA	PARCELA 4: 752,84 m <sup>2</sup>
g.00. PARCELA DE EQUIPAMIENTO COMUNITARIO		1.772,07 m <sup>2</sup>
PARCELA DE EQUIPAMIENTO COMUNITARIO		PARCELA 5: 1.772,07 m <sup>2</sup>
SUELOS LIBRES		
e.1.2. REDES DE COMUNICACIÓN VIARIA, RODAD Y CICLISTA (S.L.)		5.400,70 m <sup>2</sup>
VIALES	ACERAS	RED CICLISTA
APARCAMIENTOS - TOTAL	191 PLAZAS	
53 PLAZAS (2 PARA MINUSVALIDOS) EN SUELO PÚBLICO		
111 (PARCELA 1) + 14 EN PARCELA 2 Y 13 EN PARCELA 3		
f.10.1 ESPACIOS LIBRES URBANOS (S.L.)		5.827,00 m <sup>2</sup>
ZONAS VERDES		
S.L.-1		5104,64 m <sup>2</sup>
S.L.-2		722,36 m <sup>2</sup>





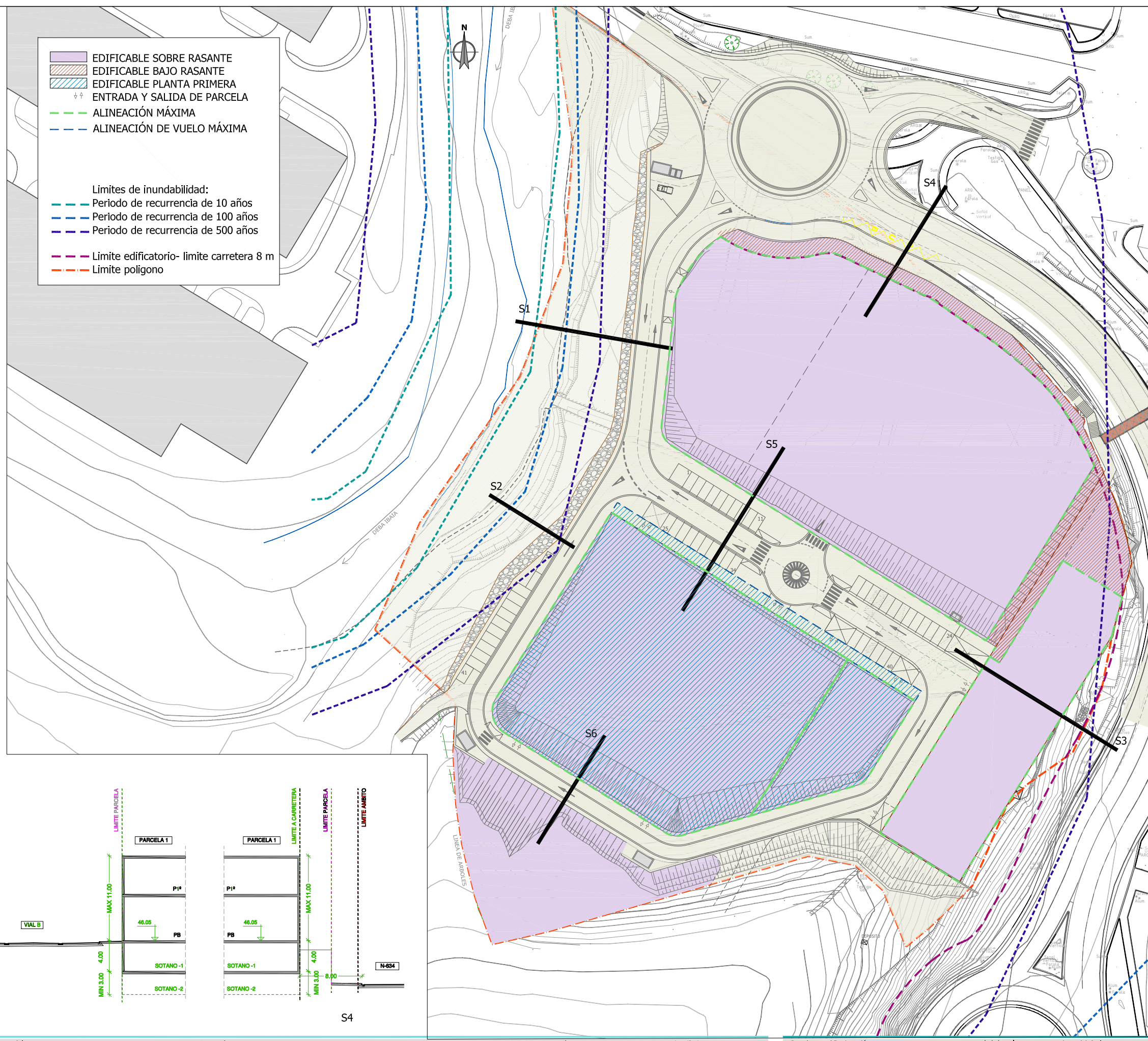
- SUELO LIBRE URBANIZADO DE CESIÓN GRATUITA. USO Y DOMINIO PÚBLICO
- PARCELA EDIFICABLE DE USO Y DOMINIO PRIVADO
- PARCELA NO EDIFICABLE DE USO Y DOMINIO PRIVADO
- PARCELA EDIFICABLE DE USO Y DOMINIO PÚBLICO
- SERVIDUMBRE

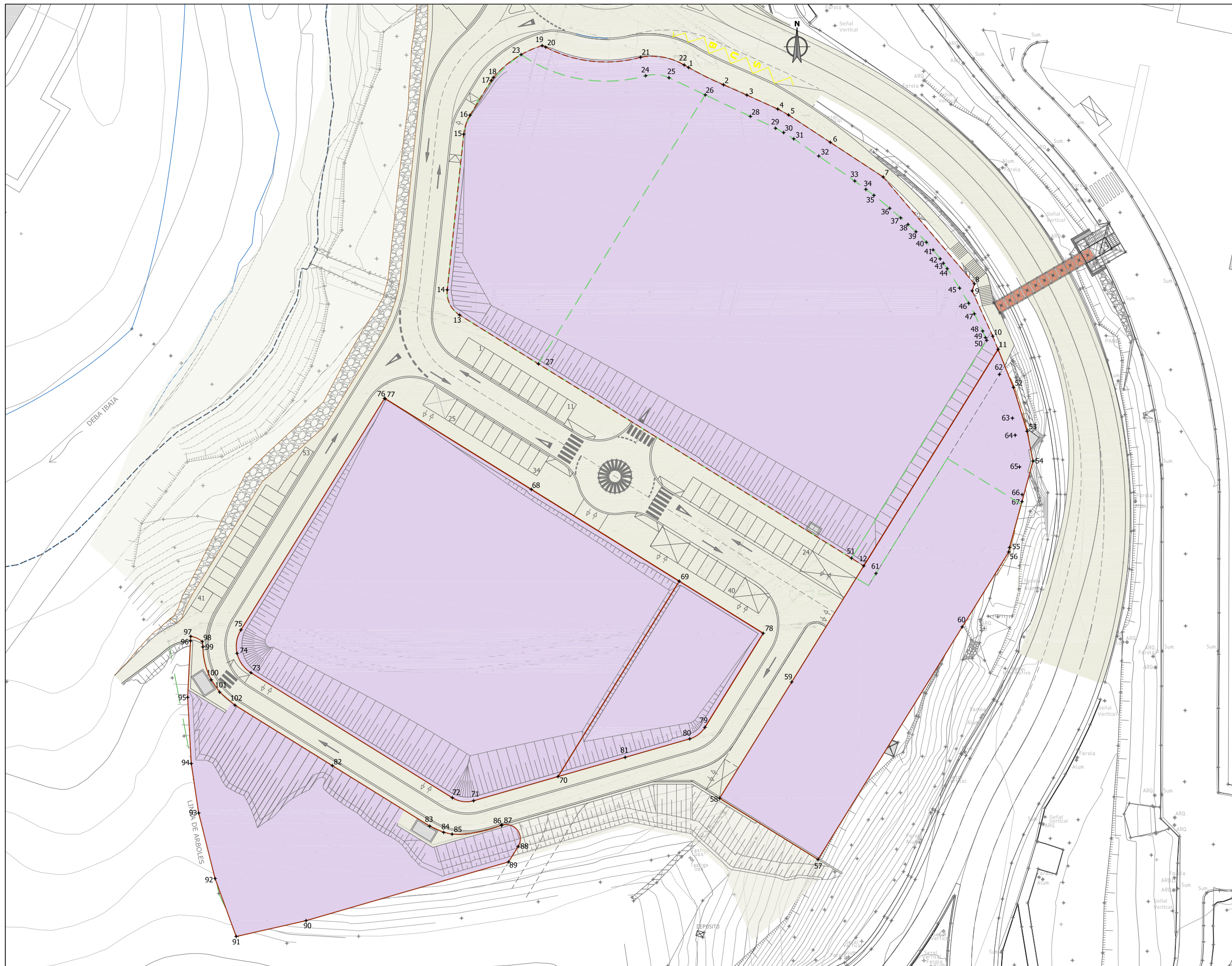


**EDIFICABLE SOBRE RASANTE**  
**EDIFICABLE BAJO RASANTE**  
**EDIFICABLE PLANTA PRIMERA**  
 ENTRADA Y SALIDA DE PARCELA  
 ALINEACIÓN MÁXIMA  
 ALINEACIÓN DE VUELO MÁXIMA

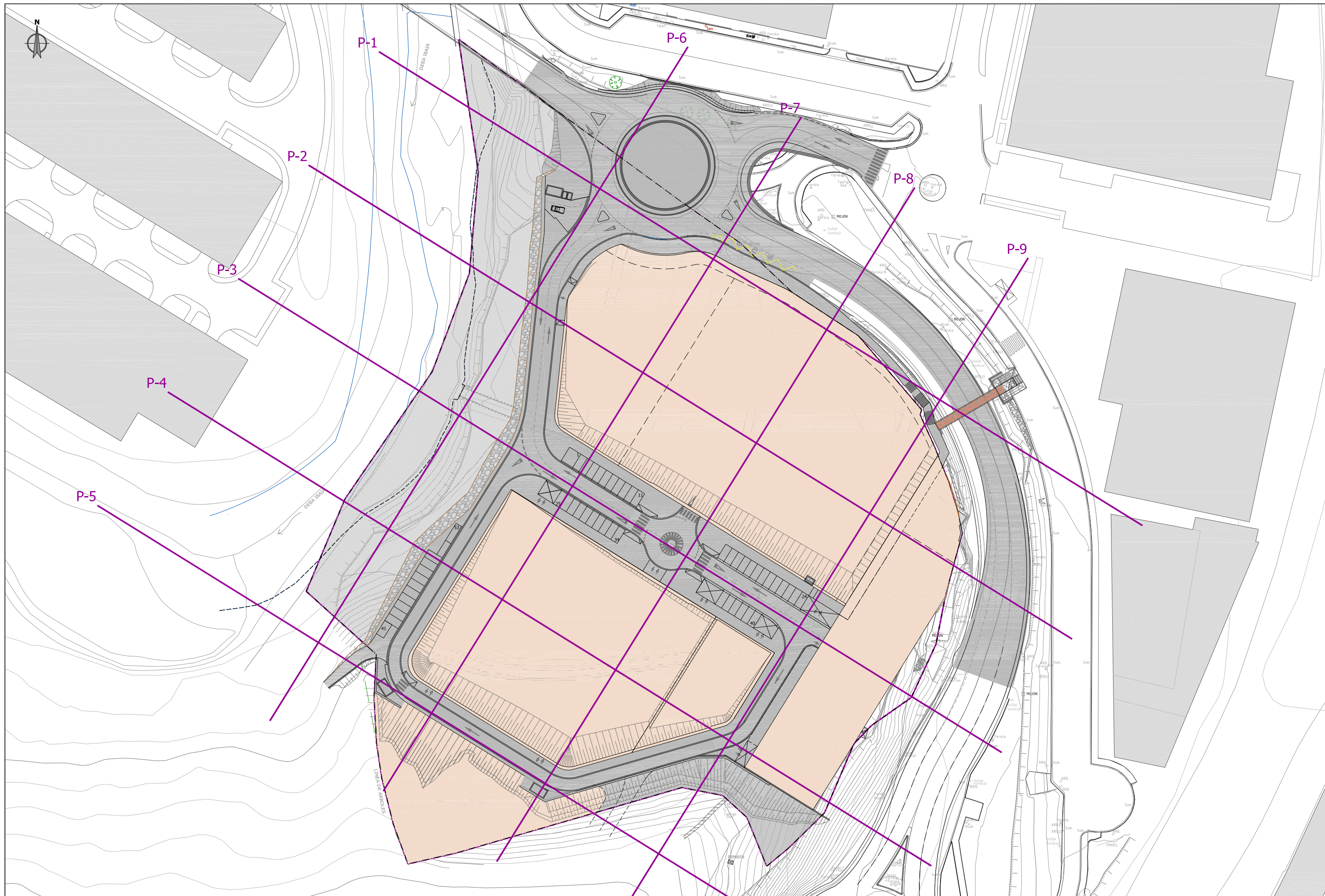
**Limites de inundabilidad:**  
 - Periodo de recurrencia de 10 años  
 - Periodo de recurrencia de 100 años  
 - Periodo de recurrencia de 500 años


- Limite edificatorio- limite carretera 8 m  
 - Limite poligono



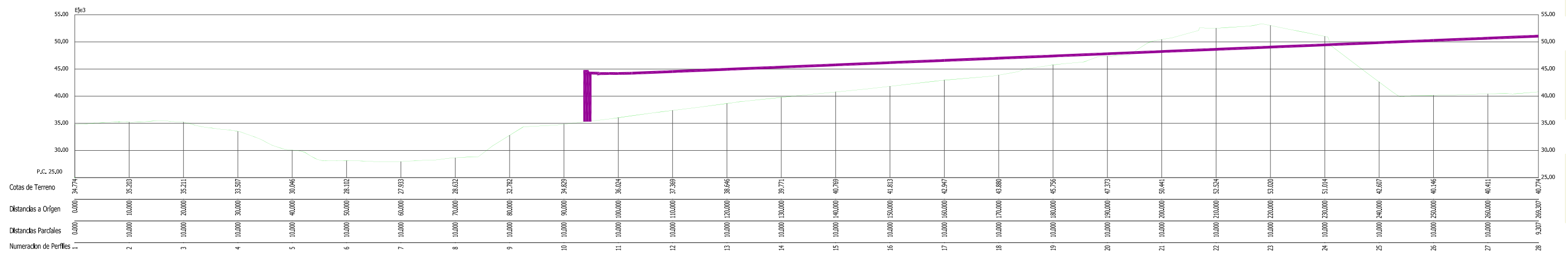
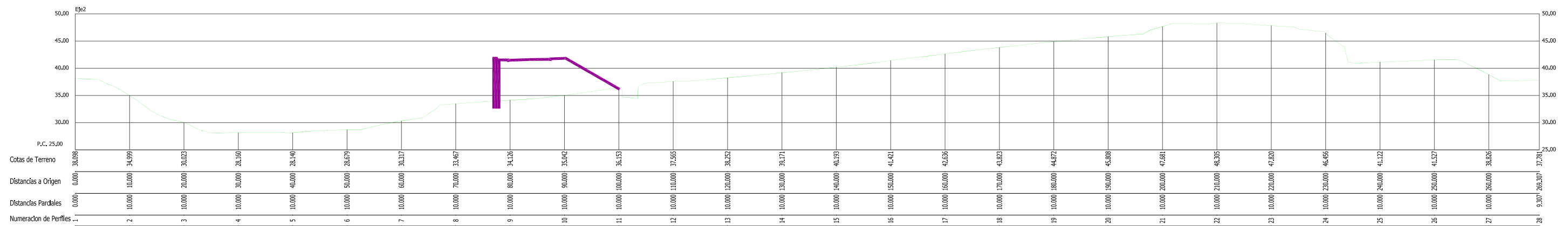
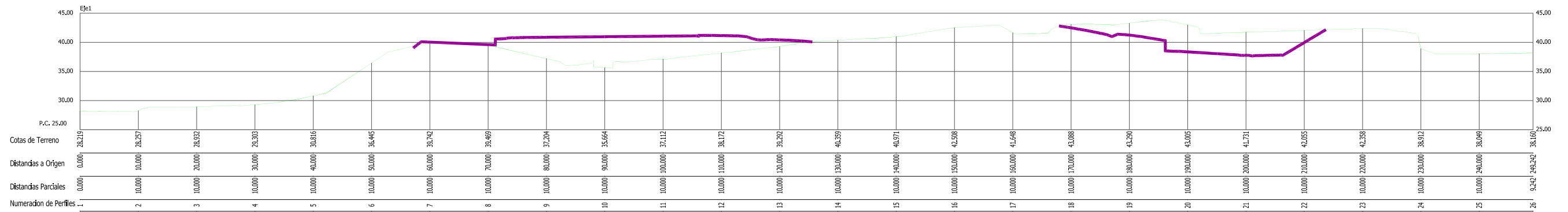


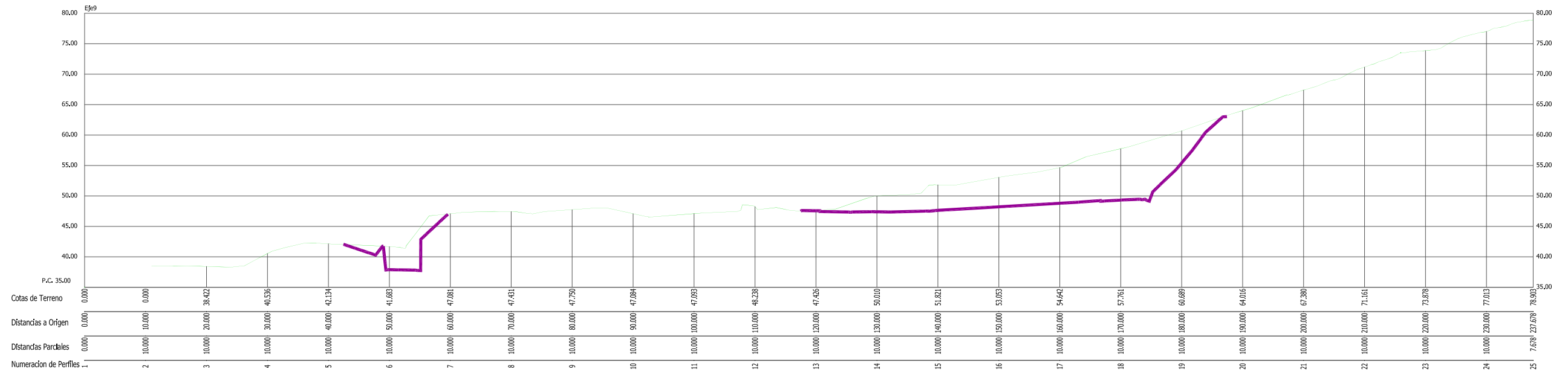
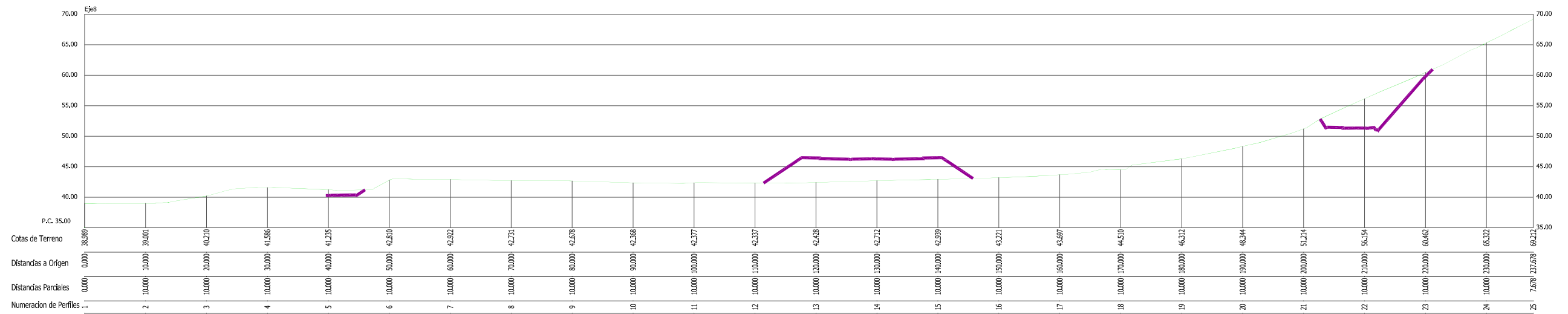
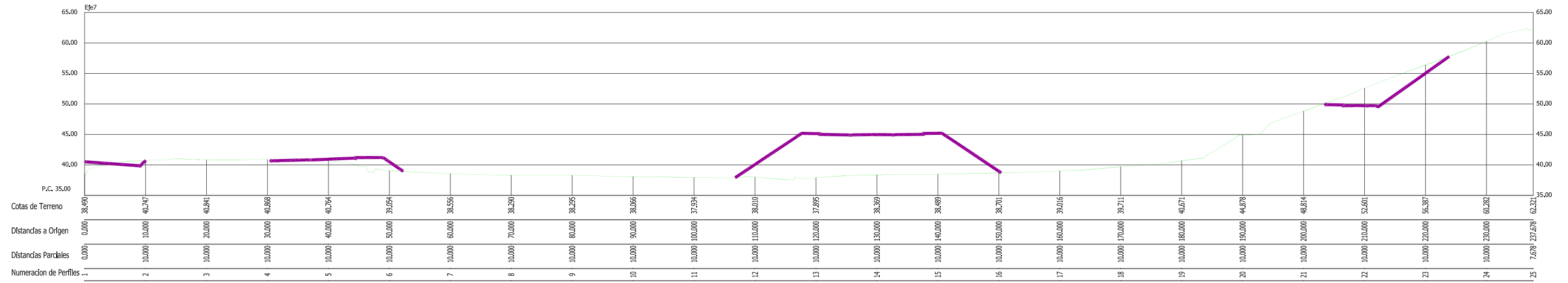
Nº Punto	Coordenada X	Coordenada Y
1	548180,271	4785697,073
2	548187,562	4785693,468
3	548192,431	4785691,316
4	548198,868	4785688,408
5	548201,127	4785687,170
6	548209,825	4785681,471
7	548220,858	4785674,242
8	548239,878	4785651,987
9	548239,409	4785650,506
10	548243,704	4785641,058
11	548244,808	4785638,323
12	548216,807	4785593,193
13	548132,530	4785645,484
14	548129,960	4785650,737
15	548133,394	4785683,150
16	548134,698	4785687,131
17	548139,148	4785694,371
18	548139,592	4785694,984
19	548149,749	4785701,627
20	548150,498	4785701,305
21	548170,265	4785699,195
22	548179,361	4785697,594
23	548145,355	4785699,756
24	548171,335	4785695,341
25	548176,194	4785694,926
26	548183,758	4785691,357
27	548148,965	4785635,286
28	548193,163	4785686,884
29	548198,413	4785684,401
30	548200,098	4785683,504
31	548202,205	4785682,196
32	548207,409	4785678,610
33	548214,924	4785673,411
34	548217,247	4785671,665
35	548218,924	4785670,415
36	548222,226	4785667,710
37	548224,502	4785665,736
38	548226,015	4785664,354
39	548227,688	4785662,835
40	548229,862	4785660,638
41	548231,254	4785659,056
42	548232,736	4785657,182
43	548233,397	4785656,277
44	548234,196	4785655,123
45	548236,789	4785651,079
46	548238,667	4785647,946
47	548239,868	4785645,717
48	548241,604	4785642,123
49	548242,186	4785640,768
50	548242,437	4785640,192
51	548214,257	4785594,775
52	548248,007	4785630,397
53	548250,850	4785621,240
54	548252,083	4785615,033
55	548247,203	4785597,033
56	548247,016	4785596,076
57	548207,260	4785532,001
58	548166,739	4785544,733
59	548201,781	4785568,976
60	548237,327	4785580,461
61	548219,356	4785591,611
62	548245,106	4785633,113
63	548247,804	4785623,980
64	548248,373	4785620,423
65	548249,268	4785613,816
66	548249,813	4785608,044
67	548249,793	4785606,591
68	548147,485	4785609,137
69	548178,330	4785589,999
70	548153,065	4785549,278
71	548135,449	4785544,235
72	548131,036	4785544,849
73	548069,045	4785570,902
74	548066,143	4785574,943
75	548066,948	4785579,853
76	548116,895	4785628,117
77	548116,980	4785628,064
78	548155,843	4785579,133
79	548183,679	4785559,528
80	548160,520	4785557,140
81	548167,061	4785553,286
82	548106,012	4785551,548
83	548126,311	4785538,954
84	548129,224	4785537,646
85	548130,984	4785537,265
86	548141,233	4785539,131
87	548141,381	4785539,172
88	548144,755	4785534,705
89	548142,761	4785531,494
90	548100,537	4785519,246
91	548065,968	4785515,937
92	548061,553	4785528,017
93	548078,138	4785541,671
94	548076,585	4785551,996
95	548075,832	4785565,789
96	548076,428	4785577,567
97	548076,475	4785578,497
98	548078,897	4785577,404
99	548079,003	4785576,298
100	548080,756	4785569,422
101	548082,507	4785566,879
102	548085,712	4785564,144

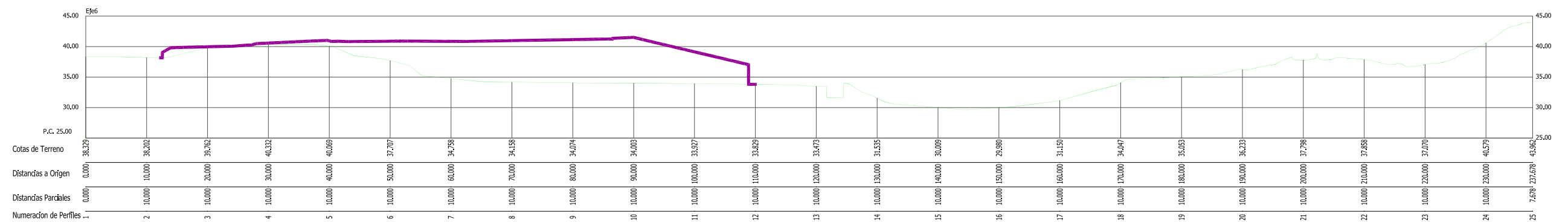
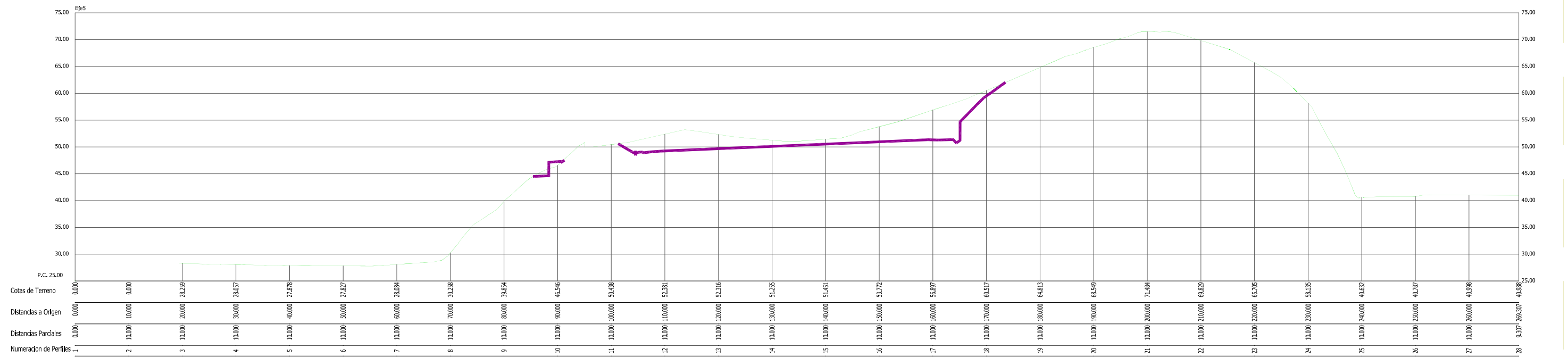


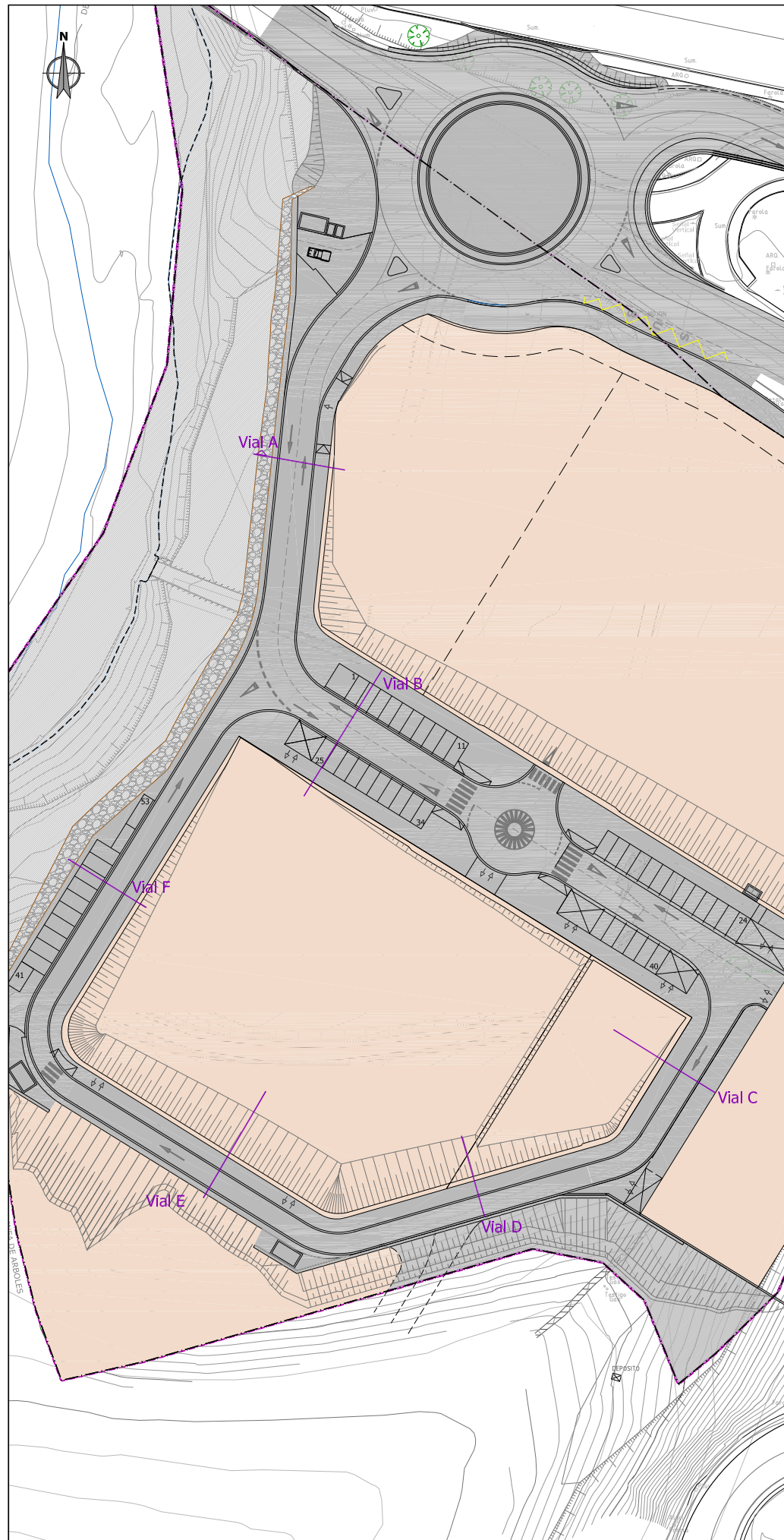
sustatzailea/promotor	proiektuaren egilea/autor del proyecto	izenburua/título	kokalekua/situación	data/fecha	Izendapena / Designación	eskala/escala	plano zk/nº plano
JUNTA DE CONCERTACIÓN DE LA UA10A LERUNTXIKI MORTERIKA DEL PGOU DE ELGOIBAR	 MIGUEL A. OTERO, COLEGIADO Nº 10.437	<b>AITOR BAGILONDO RUIZ</b> ABOGADO	U.A.10.A LERUN TXIKIKO PLAN PARTZIALAREN 3.ALDAKETA. MORTERIKA. BEHIN BETIKO ONARPENA 3ª MODIFICACIÓN DEL PLAN PARCIAL DE LA U.A. 10.A. LERUN TXIKI MORTERIKA. APROBACIÓN DEFINITIVA	ELGOIBAR	2018ko MARTXOA MARZO 2018	PERFILES. GENERALES	A3: 1/1.000 A1: 1/500 <b>II7.1</b> Hoja 1 de 1 Rev. Fecha



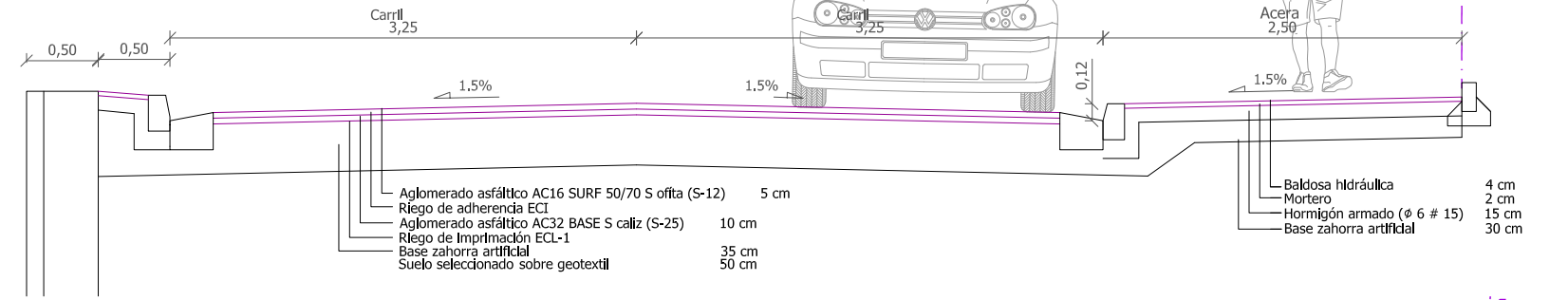




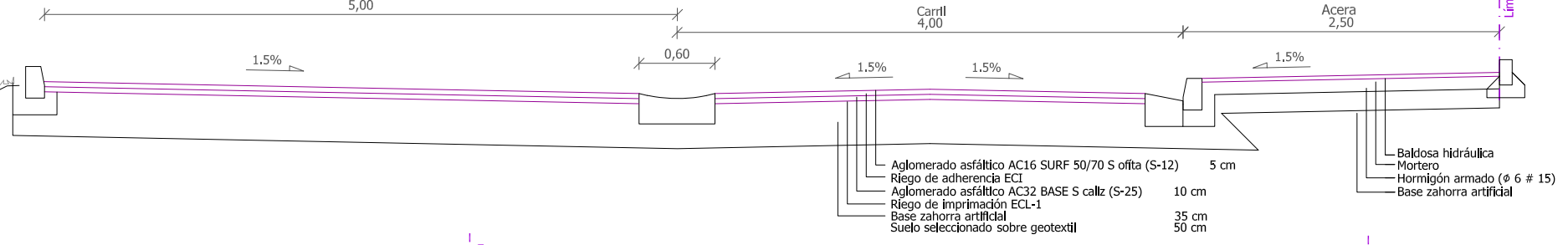




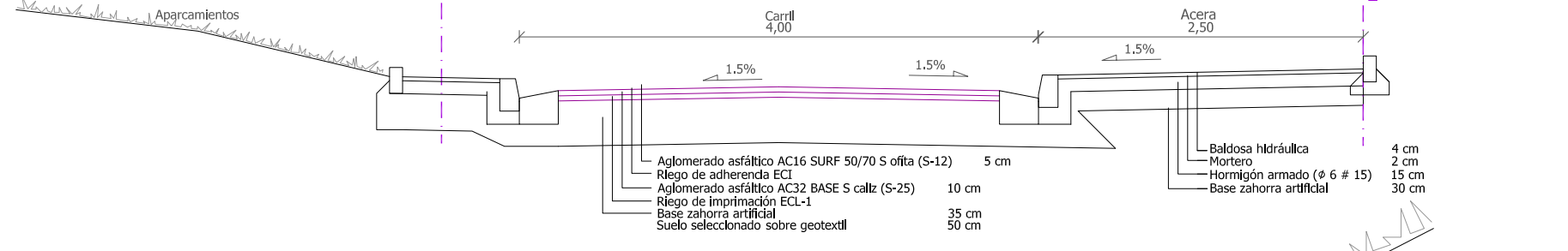
Sección tipo A



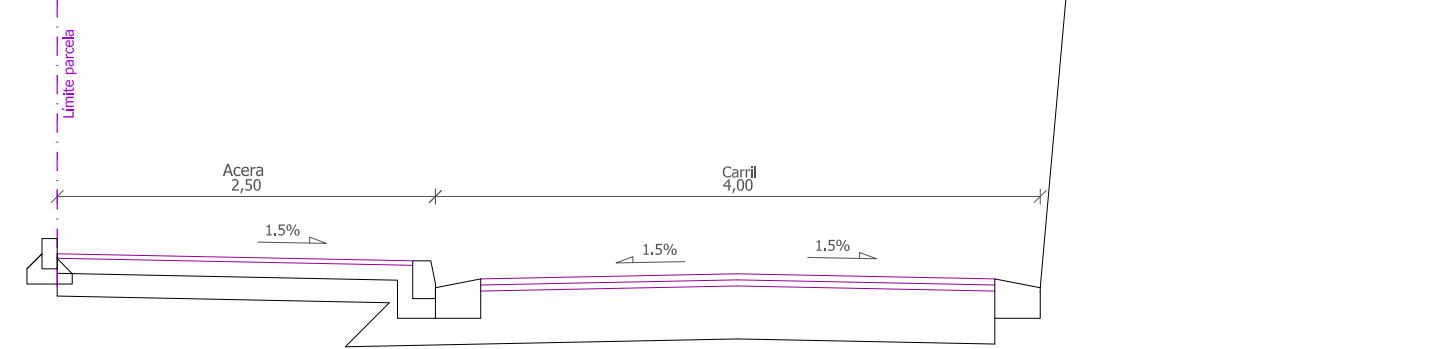
Sección tipo F

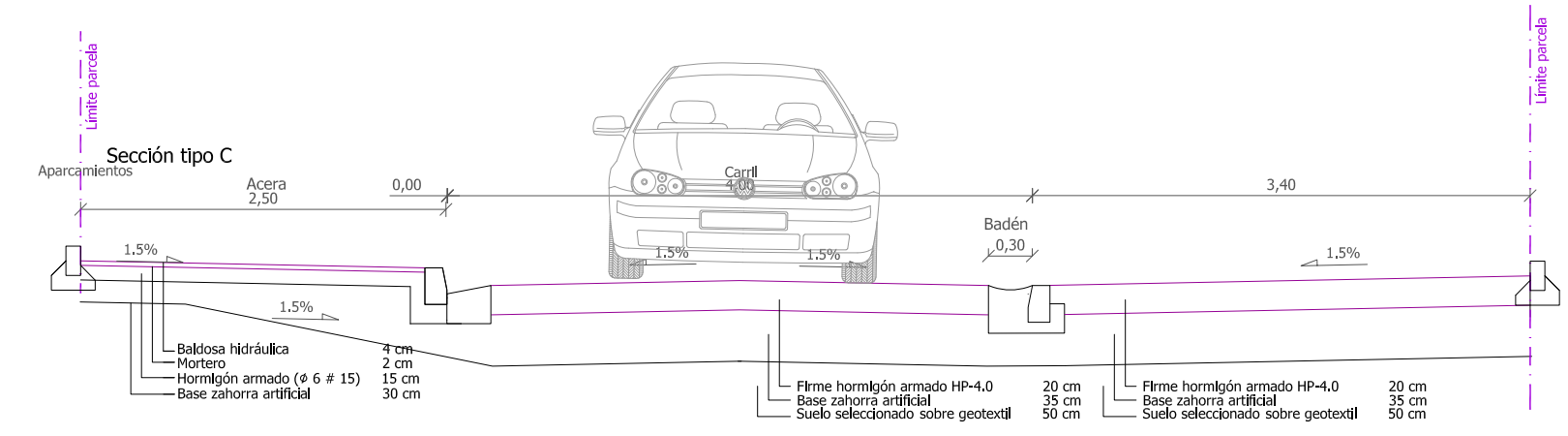
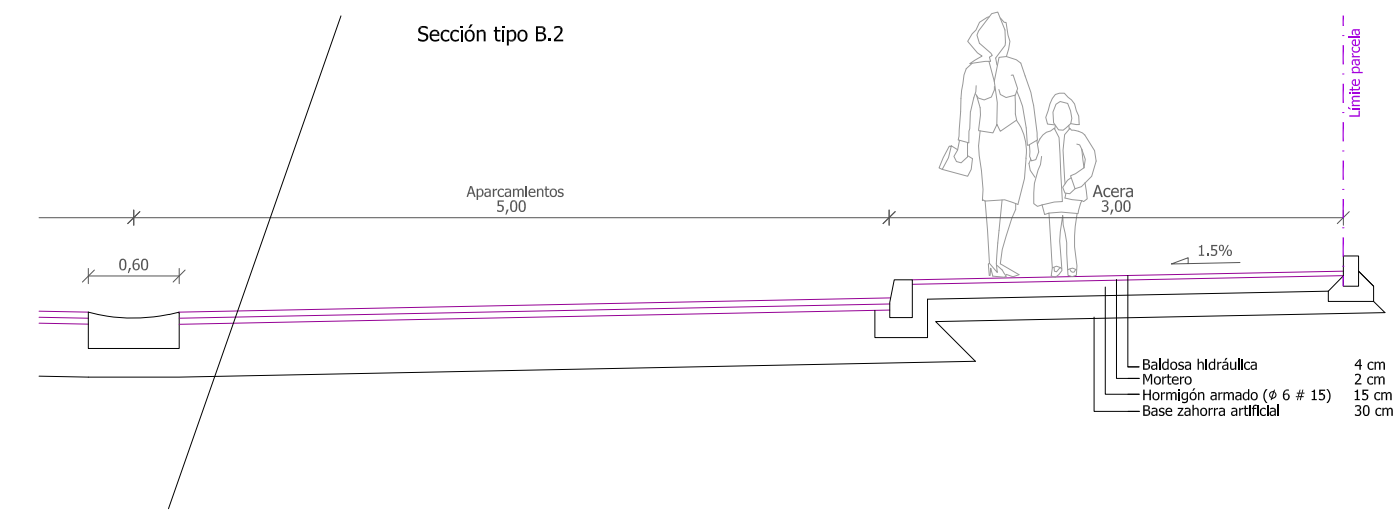
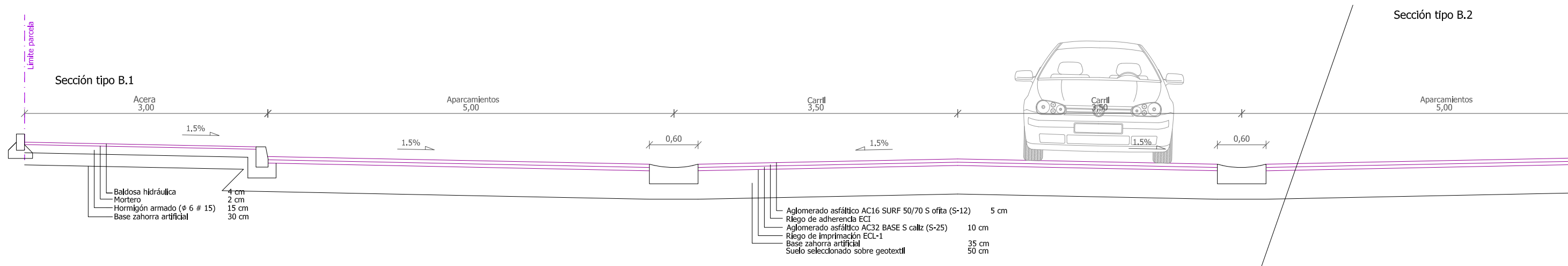


Sección tipo E

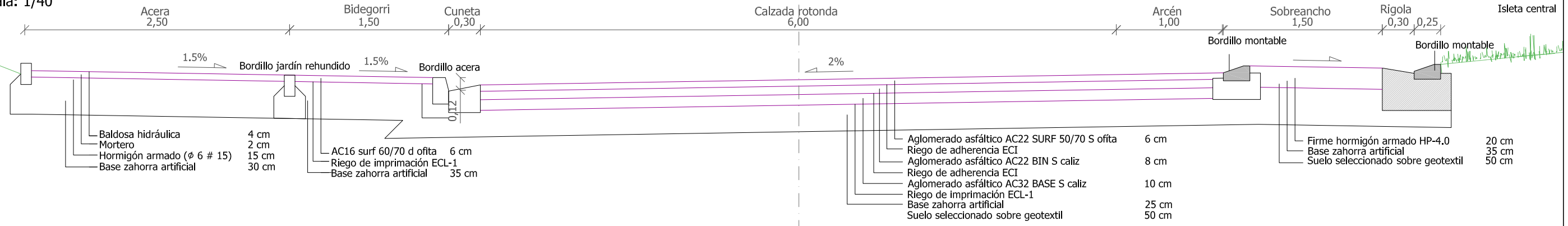


Sección tipo D



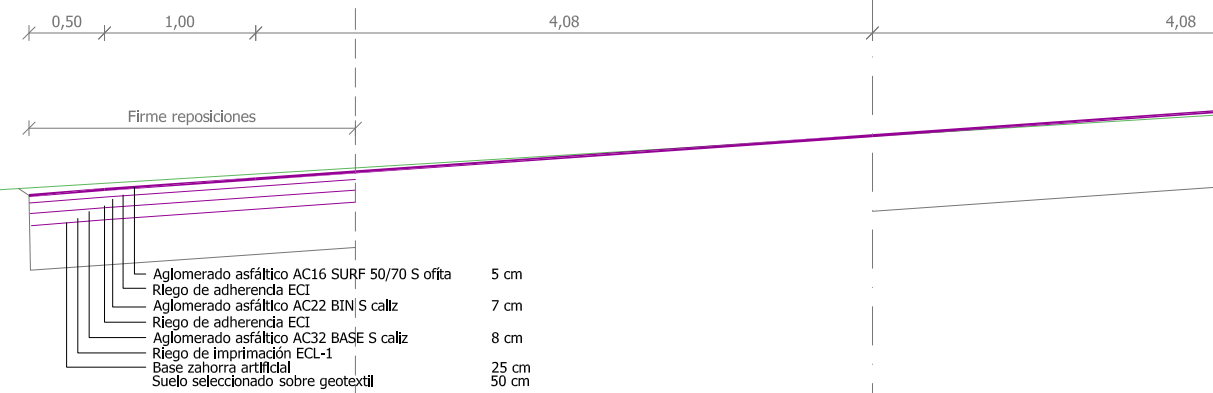
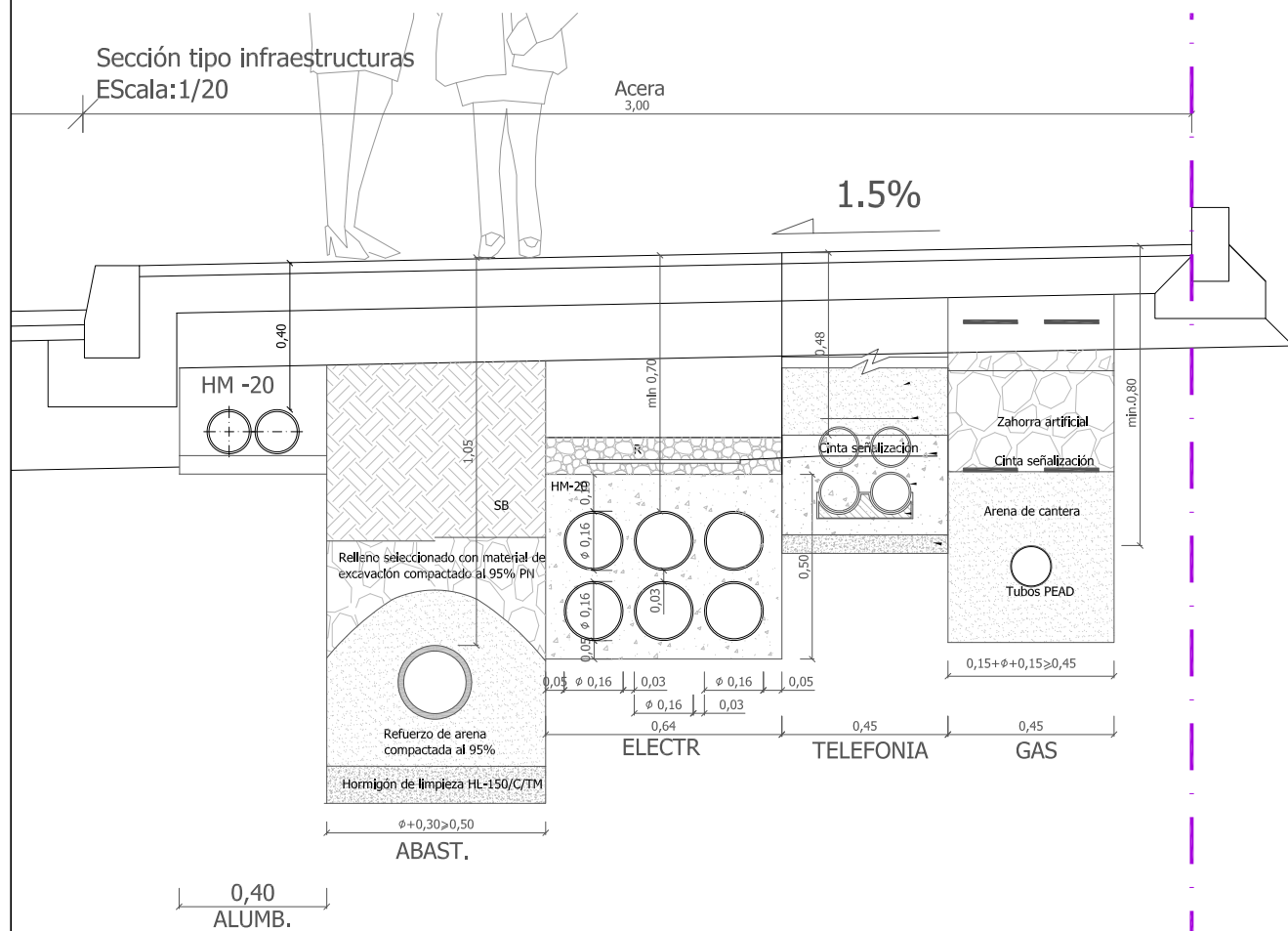


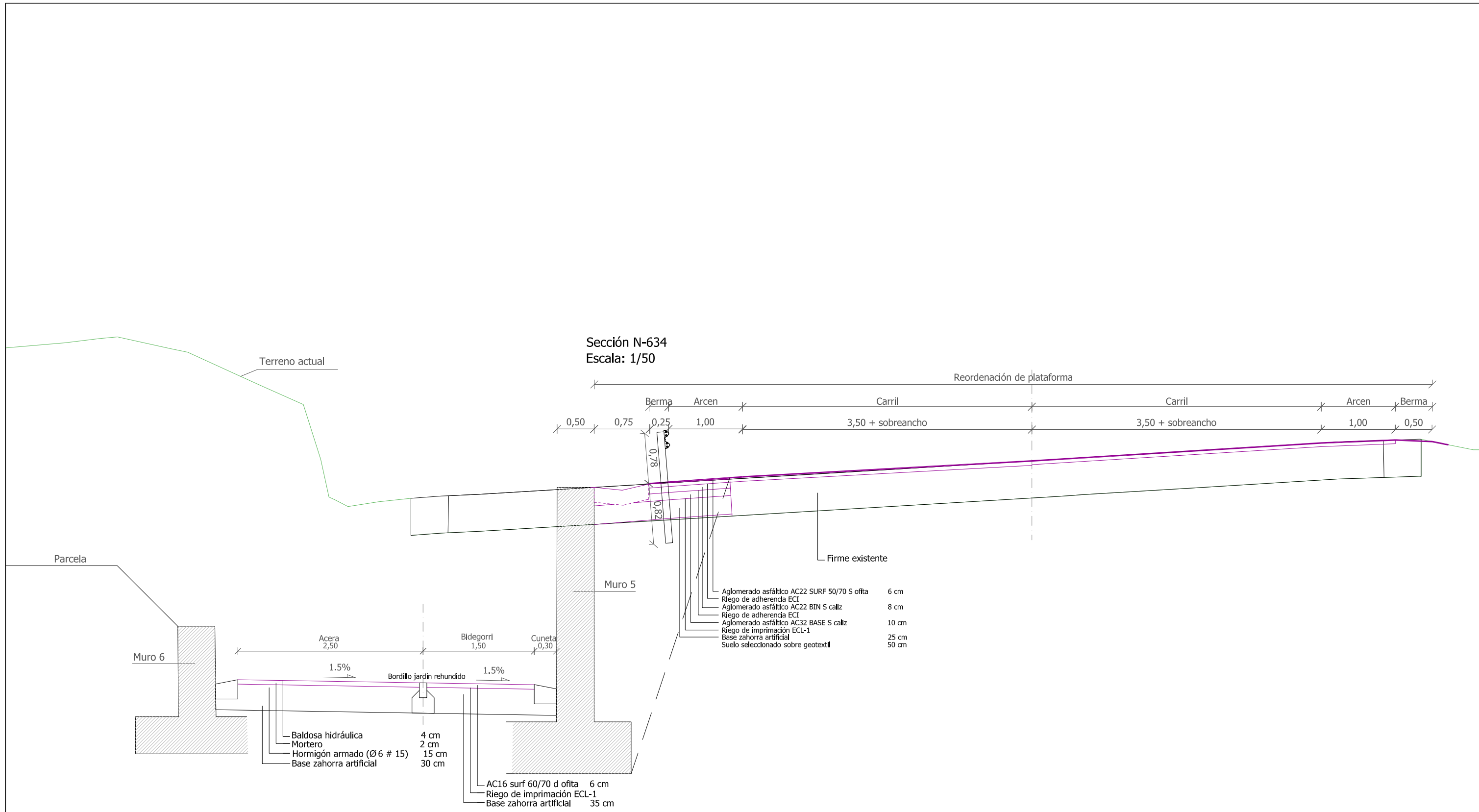
Sección Rotonda N-634  
Escala: 1/40




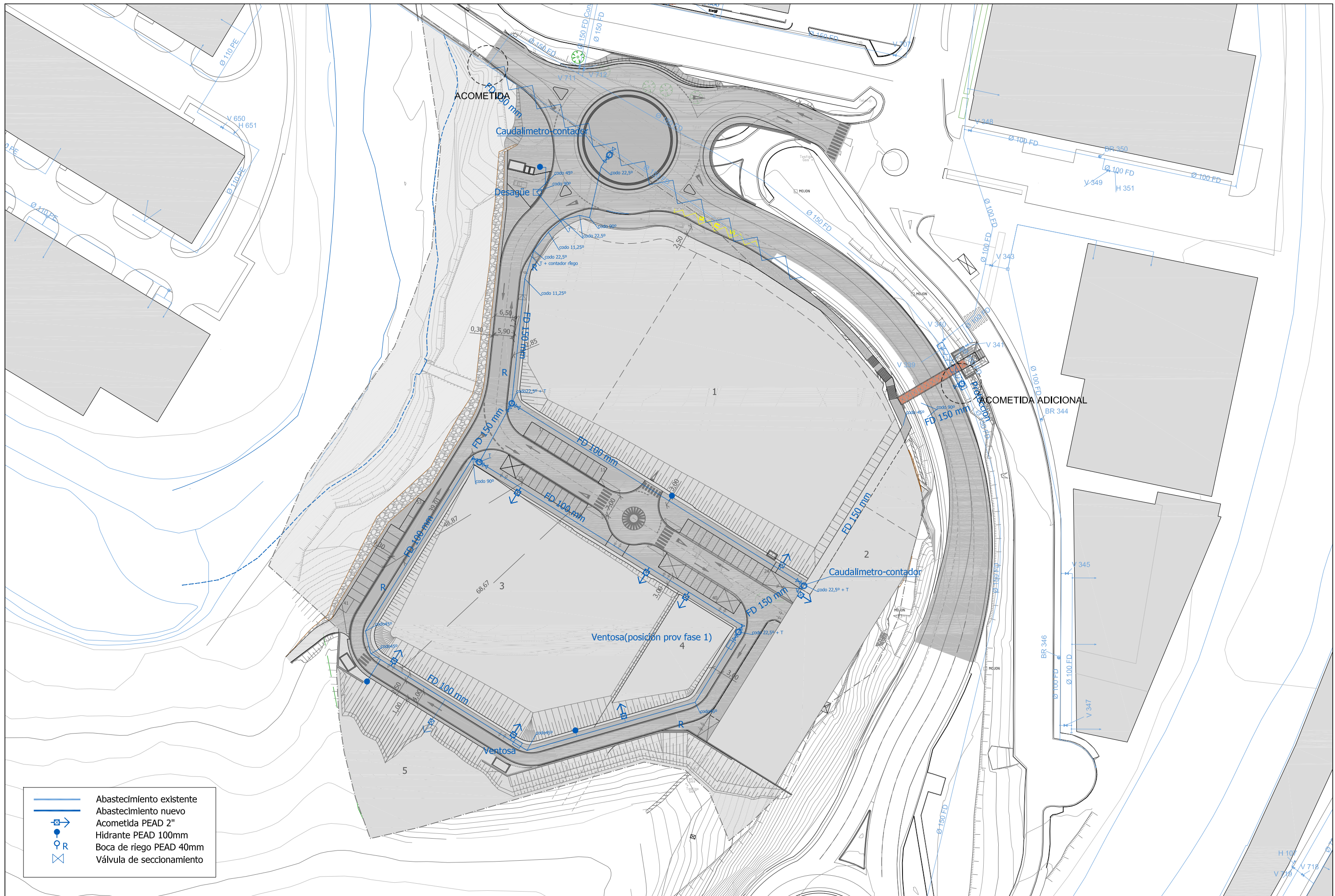
Terreno actual


Sección tipo infraestructuras  
Escala: 1/20



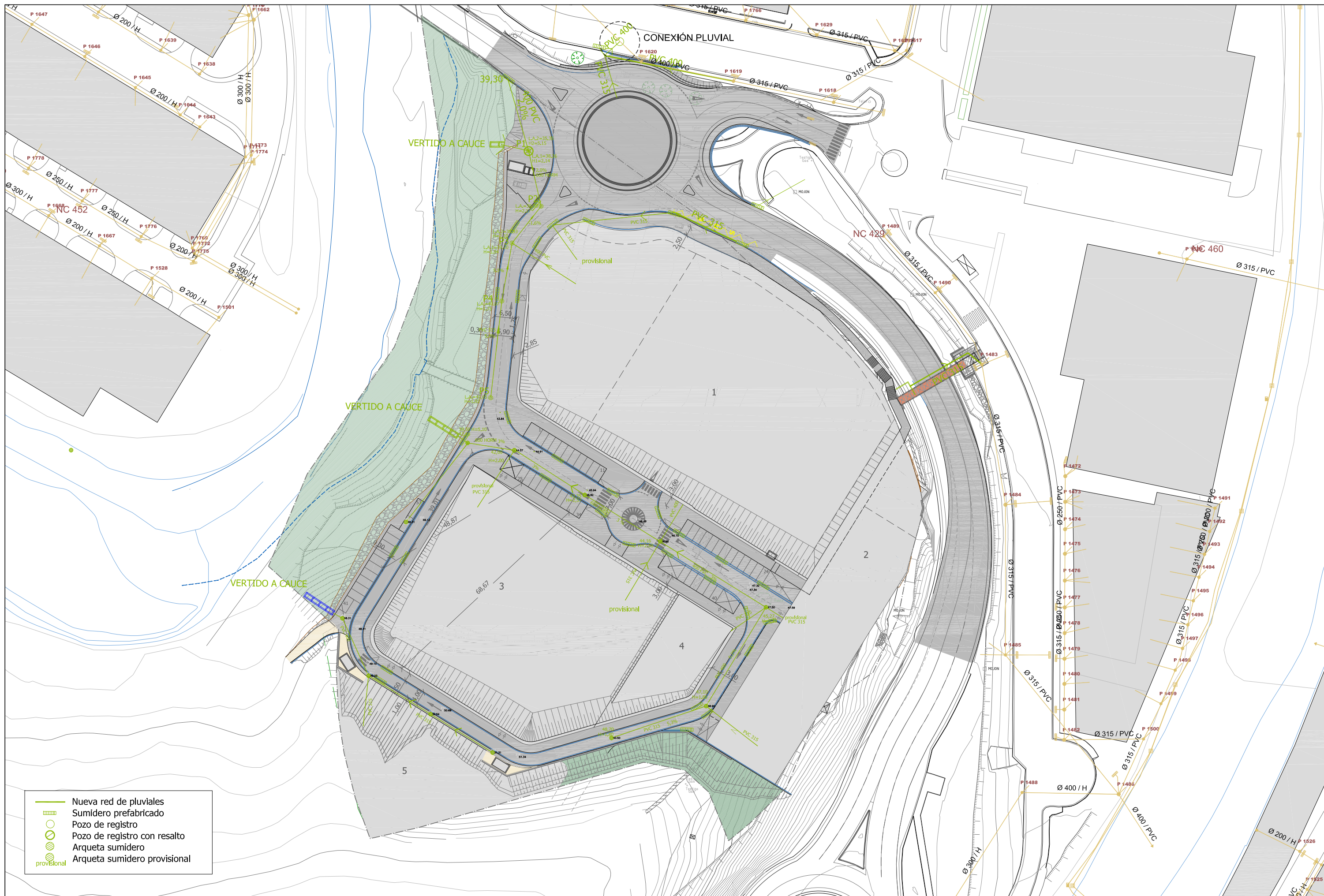


sustatzailea/promotor	proiektuaren egilea/autor del proyecto	izenburua/título	kokalekua/situación	data/fecha	Izendapena / Designación	eskala/escala	plano zk/nº plano
JUNTA DE CONCERTACIÓN DE LA UA10A LERUNTXIKI MORTERIKA DEL PGOU DE ELGOIBAR	 MIGUEL A. OTERO, COLEGIADO Nº 10.437	AITOR BAGILONDO RUIZ ABOGADO U.A.10.A LERUN TXIKIKO PLAN PARTZIALAREN 3.ALDAKETA. MORTERIKA. BEHIN BETIKO ONARPENA 3ª MODIFICACIÓN DEL PLAN PARCIAL DE LA U.A. 10.A. LERUN TXIKI MORTERIKA. APROBACIÓN DEFINITIVA	ELGOIBAR	2018ko MARTXOA MARZO 2018	PERFILES. SECCIONES TIPO	A3: 1/50 A1: 1/25	<b>II7.2</b> Hoja 4 de 4 Rev. Fecha

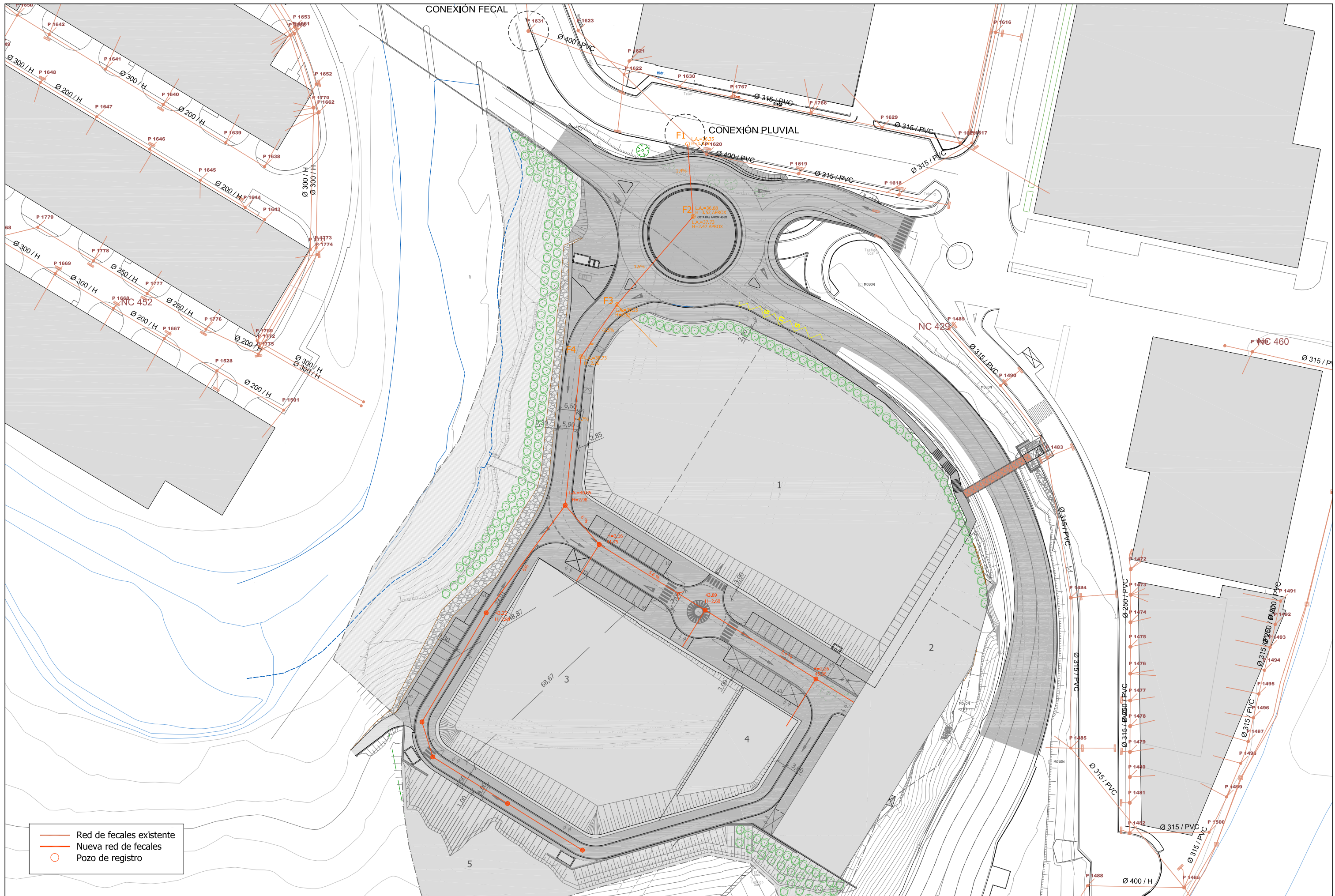


sustatzailea/promotor	proiektuaren egilea/autor del proyecto	izenburua/título	kokalekua/situación	data/fecha	Izendapena / Designación	eskala/escala	plano zk/nº plano
JUNTA DE CONCERTACIÓN DE LA UA10A LERUNTXIKI MORTERIKA DEL PGOU DE ELGOIBAR	 MIGUEL A. OTERO, COLEGIADO Nº 10.437	AITOR BAGILONDO RUIZ ABOGADO	U.A.10.A LERUN TXIKIKO PLAN PARTZIALAREN 3.ALDAKETA. MORTERIKA. BEHIN BETIKO ONARPENA 3ª MODIFICACIÓN DEL PLAN PARCIAL DE LA U.A. 10.A. LERUN TXIKI MORTERIKA. APROBACIÓN DEFINITIVA	ELGOIBAR 2018ko MARTXOA MARZO 2018	AZPIEGITURAK. UR HORNIKUNTZA INFRAESTRUCTURAS. ABASTECIMIENTO	A3: 1/1000 A1: 1/500	<b>II8.1</b> Hoja 1 de 1 Rev. Fecha




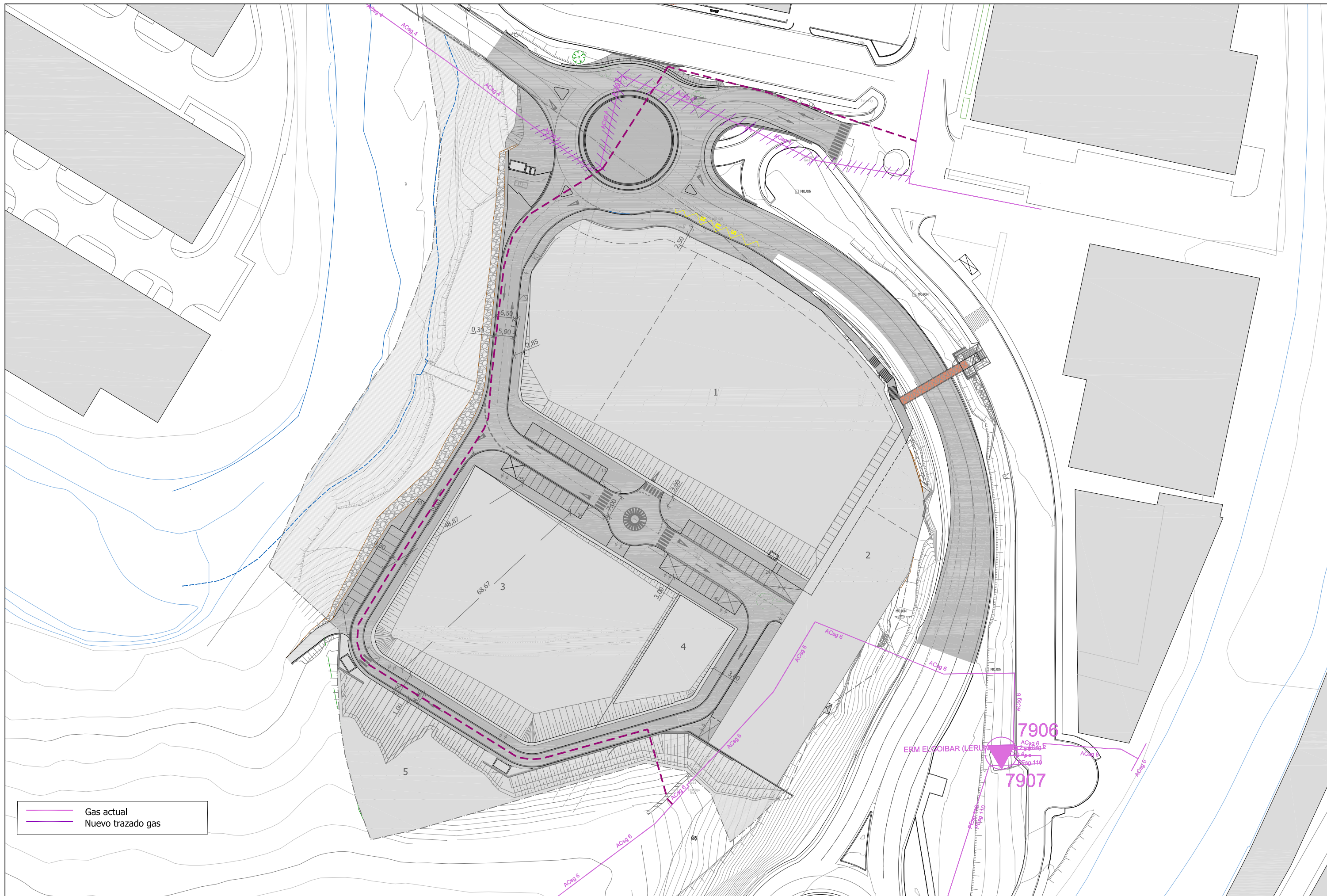


- Nueva red de pluviales
- Sumidero prefabricado
- Pozo de registro
- Pozo de registro con resalto
- Arqueta sumidero
- Arqueta sumidero provisional




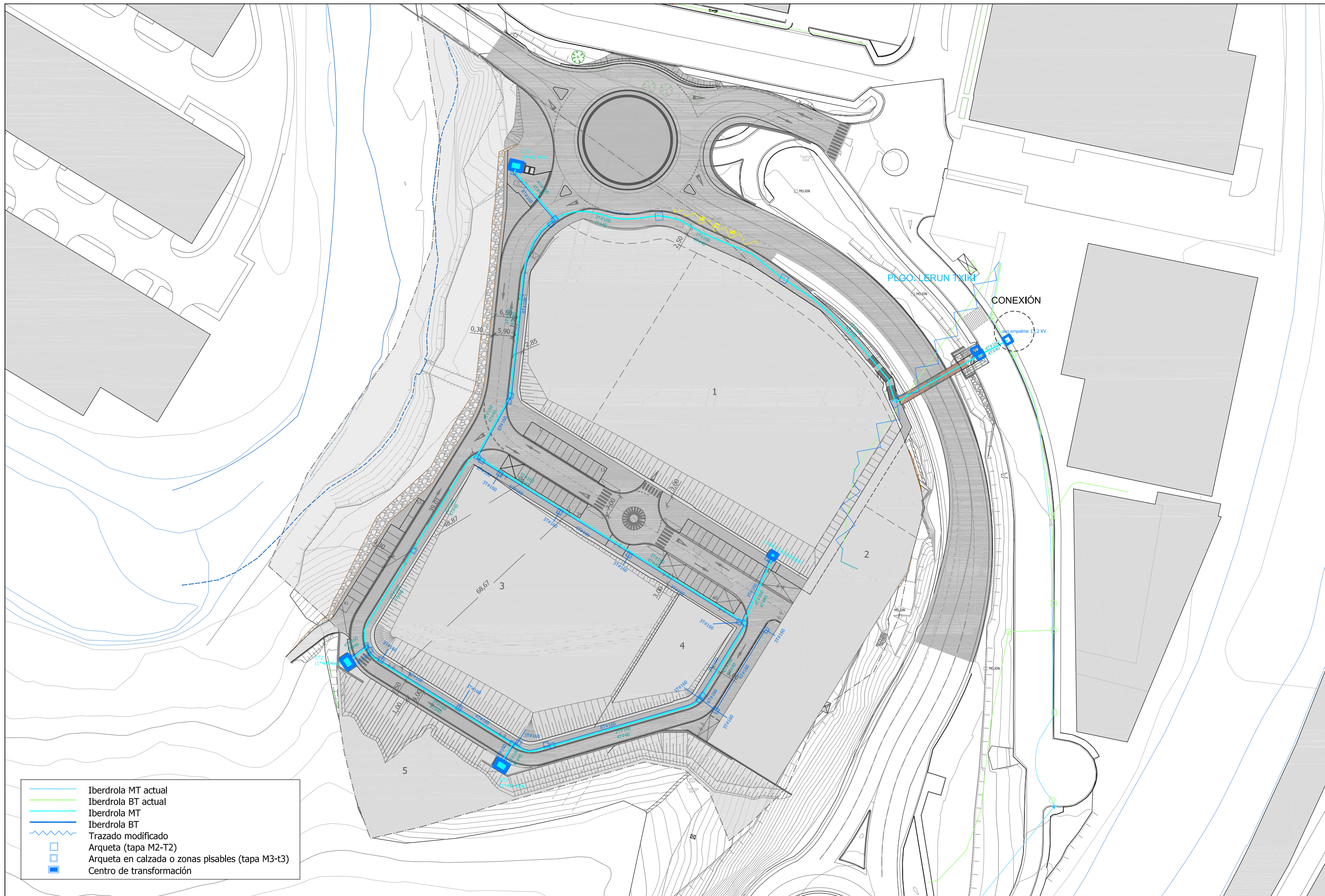
- Red de fecales existente
- Nueva red de fecales
- Pozo de registro

sustatzailea/promotor	proiektuaren egilea/autor del proyecto	izenburua/titulo	kokalekua/situación	data/fecha	Izendapena / Designación	eskala/escala	plano zk/ nº plano
JUNTA DE CONCERTACIÓN DE LA UA10A LERUNTXIKI MORTERIKA DEL PGOU DE ELGOIBAR	 AITOR BAGILONDO RUIZ ABOGADO	U.A.10.A LERUN TXIKIKO PLAN PARTZIALAREN 3.ALDAKETA. MORTERIKA. BEHIN BETIKO ONARPENA 3ª MODIFICACIÓN DEL PLAN PARCIAL DE LA U.A. 10.A. LERUN TXIKI MORTERIKA. APROBACIÓN DEFINITIVA	ELGOIBAR	2018ko MARTXOA MARZO 2018	AZPIEGITURAK. FEKALAK INFRAESTRUCTURAS. FECALES	A3: 1/1000 A1: 1/500	I18.3 Hoja 1 de 1 Rev. Fecha

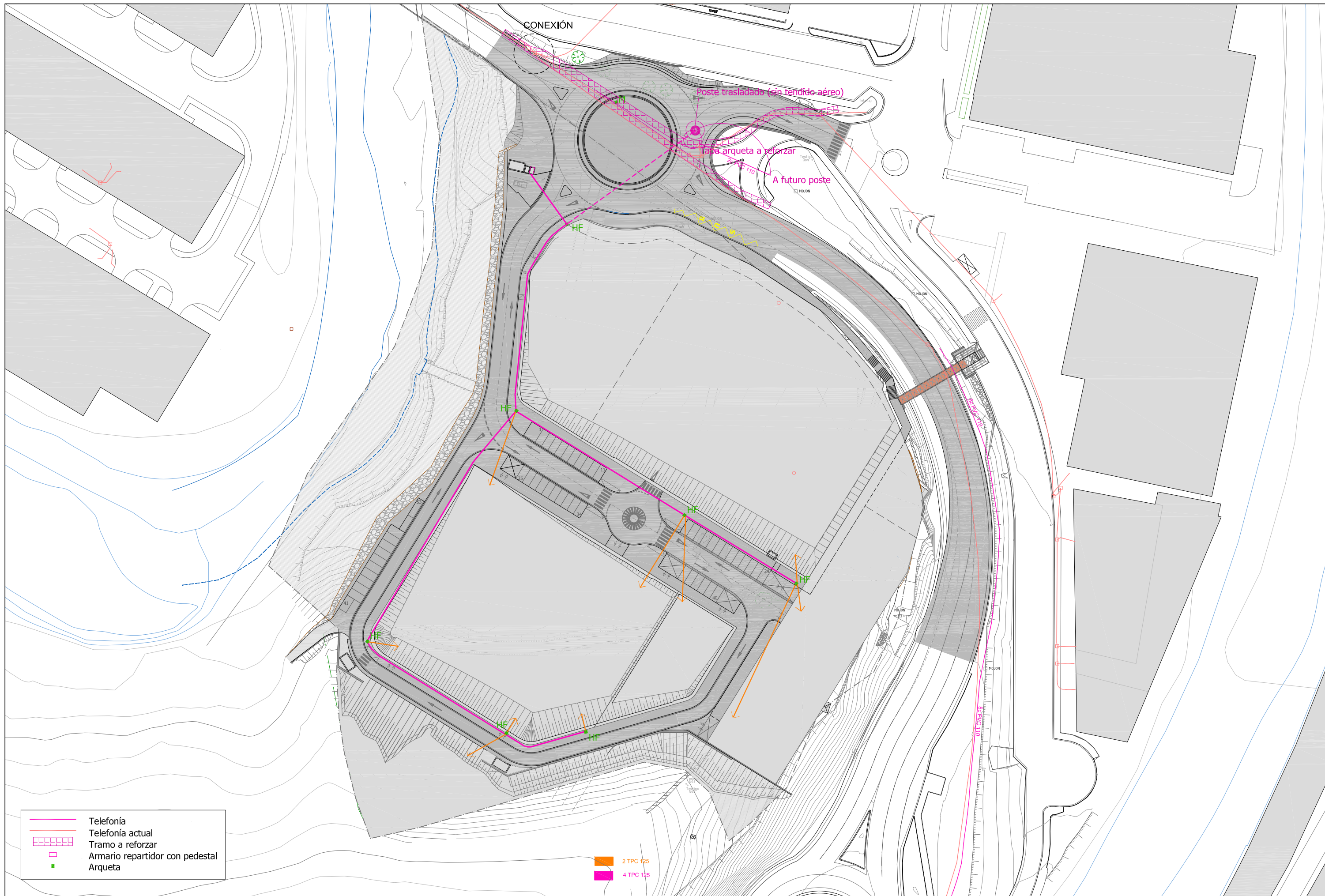


— Gas actual  
- - - Nuevo trazado gas

sustatzailea/promotor	proiektuaren egilea/autor del proyecto	izenburua/título	kokalekua/situación	data/fecha	Izendapena / Designación	eskala/escala	plano zk/nº plano
JUNTA DE CONCERTACIÓN DE LA UA10A LERUNTXIKI MORTERIKA DEL PGOU DE ELGOIBAR	 MIGUEL A. OTERO, COLEGIADO Nº 10.437	AITOR BAGILONDO RUIZ ABOGADO U.A.10.A LERUN TXIKIKO PLAN PARTZIALAREN 3.ALDAKETA. MORTERIKA. BEHIN BETIKO ONARPENA 3ª MODIFICACIÓN DEL PLAN PARCIAL DE LA U.A. 10.A. LERUN TXIKI MORTERIKA. APROBACIÓN DEFINITIVA	ELGOIBAR	2018ko MARTXOA MARZO 2018	AZPIEGITURAK. GASA INFRAESTRUCTURAS. GAS	A3: 1/1000 A1: 1/500	<b>II8.4</b> Hoja 1 de 1 Rev. Fecha

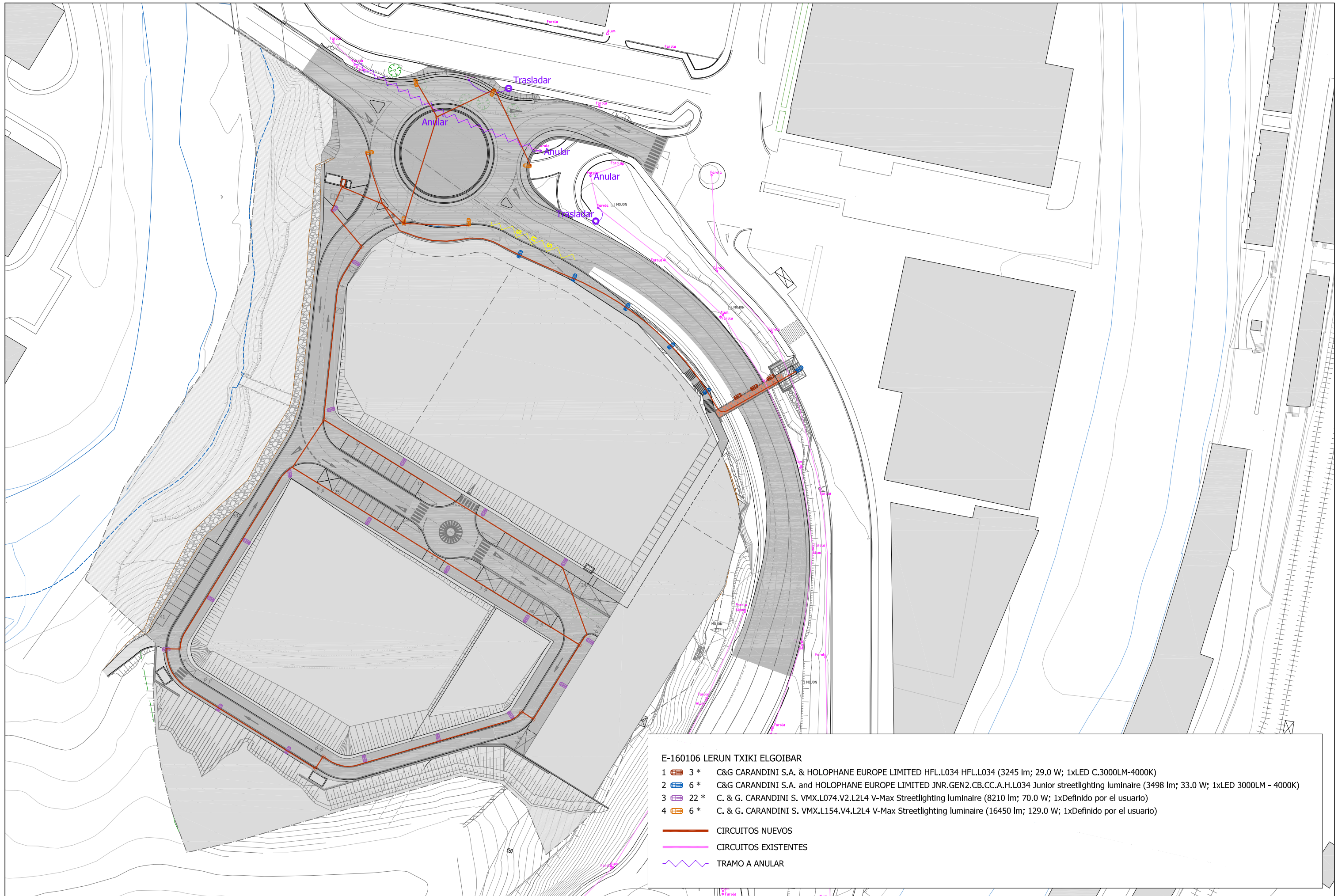


- Iberdrola MT actual
- Iberdrola BT actual
- Iberdrola MT
- Iberdrola BT
- ~ Trazado modificado
- Arqueta (tapa M2-T2)
- Arqueta en calzada o zonas pisables (tapa M3-t3)
- Centro de transformación

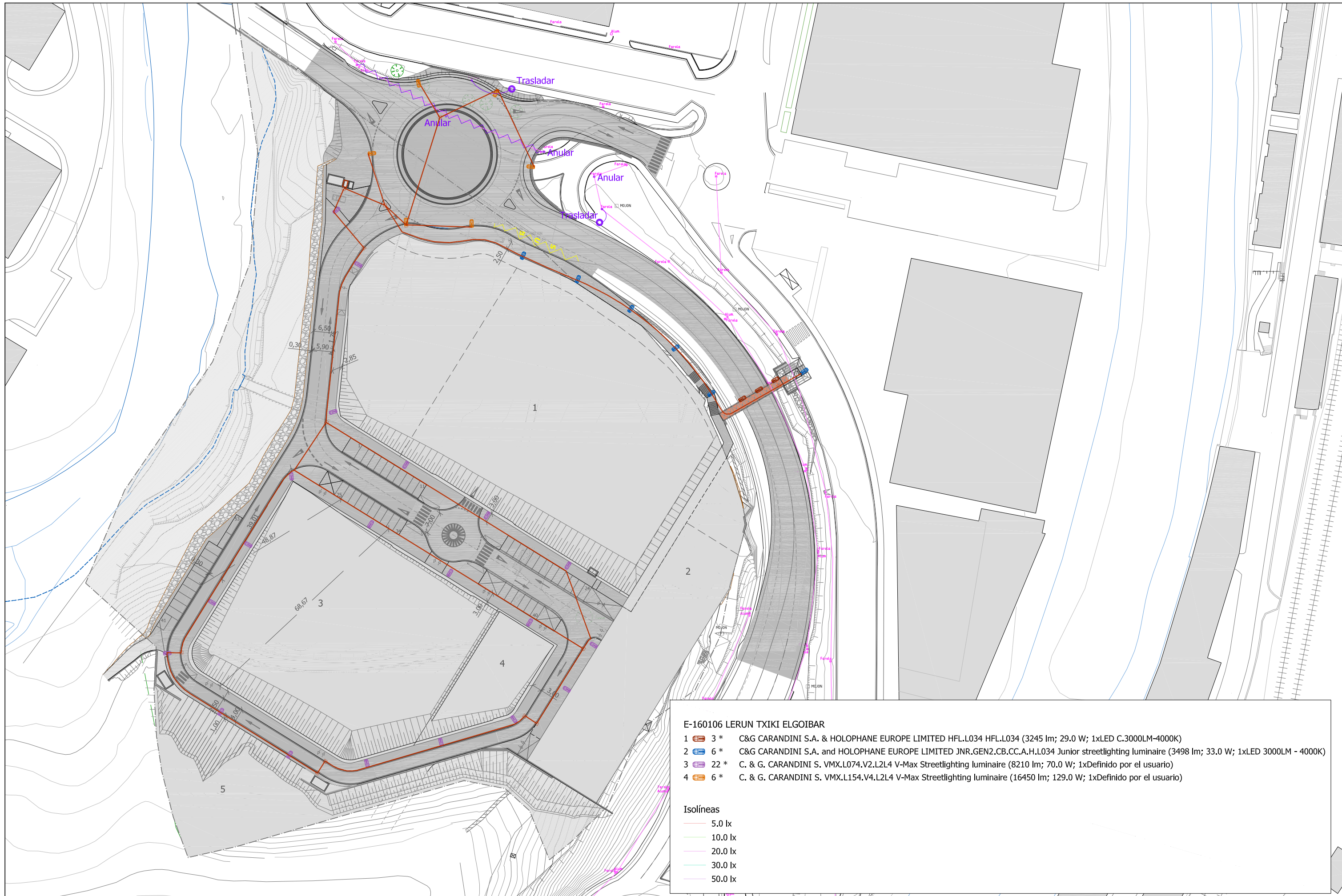


— Telefonía  
— Telefonía actual  
 Tramo a reforzar  
 Armario repartidor con pedestal  
■ Arqueta

■ 2 TPC 125  
■ 4 TPC 125



- E-160106 LERUN TXIKI ELGOIBAR**
- 1 3 \* C&G CARANDINI S.A. & HOLOPHANE EUROPE LIMITED HFL.L034 HFL.L034 (3245 lm; 29.0 W; 1xLED C.3000LM-4000K)
  - 2 6 \* C&G CARANDINI S.A. and HOLOPHANE EUROPE LIMITED JNR.GEN2.CB.CC.A.H.L034 Junior streetlighting luminaire (3498 lm; 33.0 W; 1xLED 3000LM - 4000K)
  - 3 22 \* C. & G. CARANDINI S. VMX.L074.V2.L2L4 V-Max Streetlighting luminaire (8210 lm; 70.0 W; 1xDefinido por el usuario)
  - 4 6 \* C. & G. CARANDINI S. VMX.L154.V4.L2L4 V-Max Streetlighting luminaire (16450 lm; 129.0 W; 1xDefinido por el usuario)
- CIRCUITOS NUEVOS
  - CIRCUITOS EXISTENTES
  - TRAMO A ANULAR



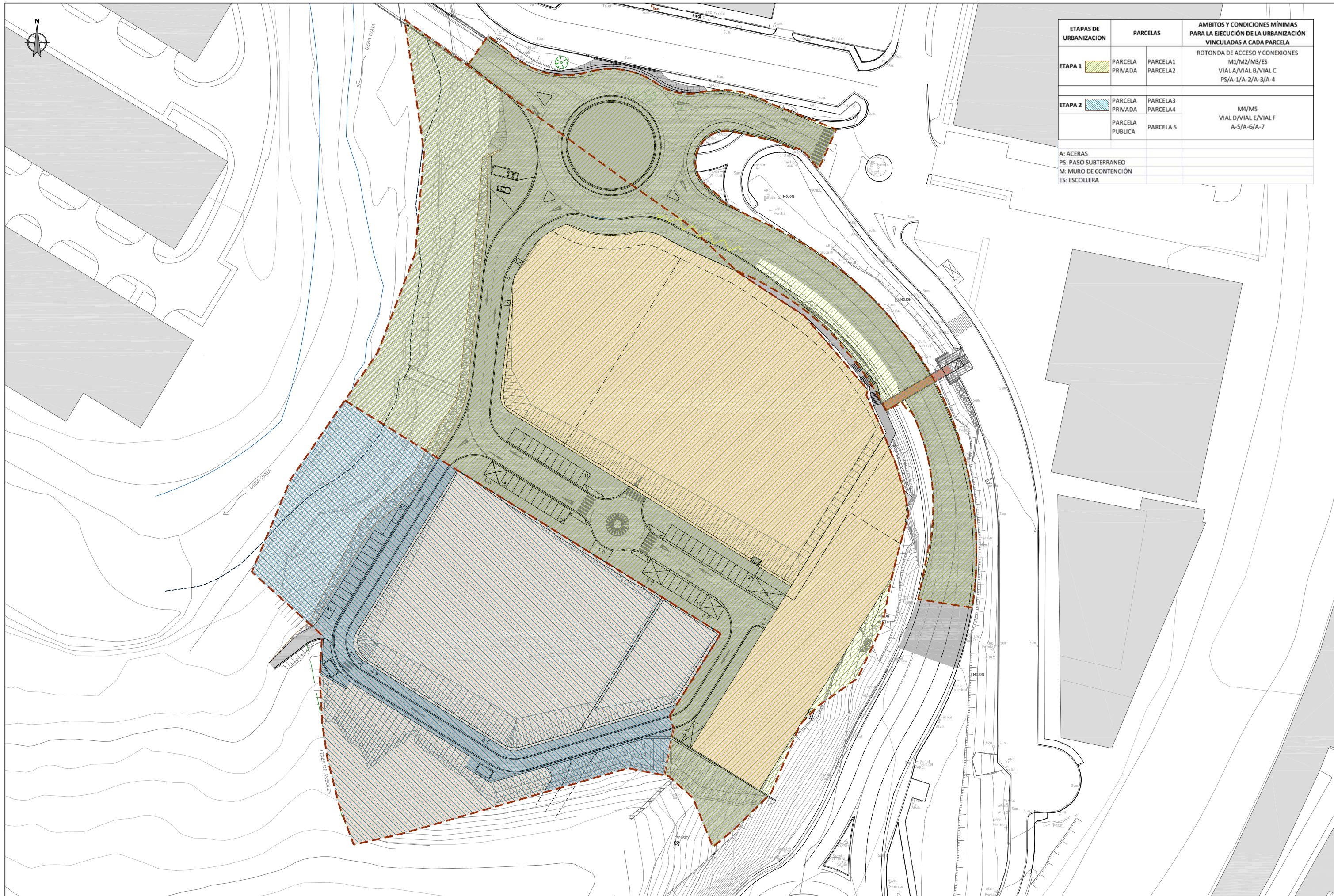
**E-160106 LERUN TXIKI ELGOIBAR**

1	3 *	C&G CARANDINI S.A. & HOLOPHANE EUROPE LIMITED HFL.L034 HFL.L034 (3245 lm; 29.0 W; 1xLED C.3000LM-4000K)
2	6 *	C&G CARANDINI S.A. and HOLOPHANE EUROPE LIMITED JNR.GEN2.CB.CC.A.H.L034 Junior streetlighting luminaire (3498 lm; 33.0 W; 1xLED 3000LM - 4000K)
3	22 *	C. & G. CARANDINI S. VMX.L074.V2.L2L4 V-Max Streetlighting luminaire (8210 lm; 70.0 W; 1xDefinido por el usuario)
4	6 *	C. & G. CARANDINI S. VMX.L154.V4.L2L4 V-Max Streetlighting luminaire (16450 lm; 129.0 W; 1xDefinido por el usuario)

**Isolíneas**

5.0 lx
10.0 lx
20.0 lx
30.0 lx
50.0 lx



ETAPAS DE URBANIZACION	PARCELAS		AMBITOS Y CONDICIONES MÍNIMAS PARA LA EJECUCIÓN DE LA URBANIZACIÓN VINCULADAS A CADA PARCELA
ETAPA 1	PARCELA PRIVADA	PARCELA1 PARCELA2	ROTONDA DE ACCESO Y CONEXIONES M1/M2/M3/ES VIAL A/VIAL B/VIAL C PS/A-1/A-2/A-3/A-4
ETAPA 2	PARCELA PRIVADA	PARCELA3 PARCELA4	M4/M5 VIAL D/VIAL E/VIAL F A-5/A-6/A-7
	PARCELA PUBLICA	PARCELA 5	

A: ACERAS  
PS: PASO SUBTERRANEO  
M: MURO DE CONTENCIÓN  
ES: ESCOLLERA